

Условные обозначения:

- граница публичного сервитута
- граница сооружения - ВЛ-110 кв Копорская-1 (Кадастровый номер 47:14:0000000:7194)
- граница муниципального образования по сведениям ЕГРН
- 47:15:0112002 - номер кадастрового квартала
- граница кадастрового квартала

Масштаб 1:40 000

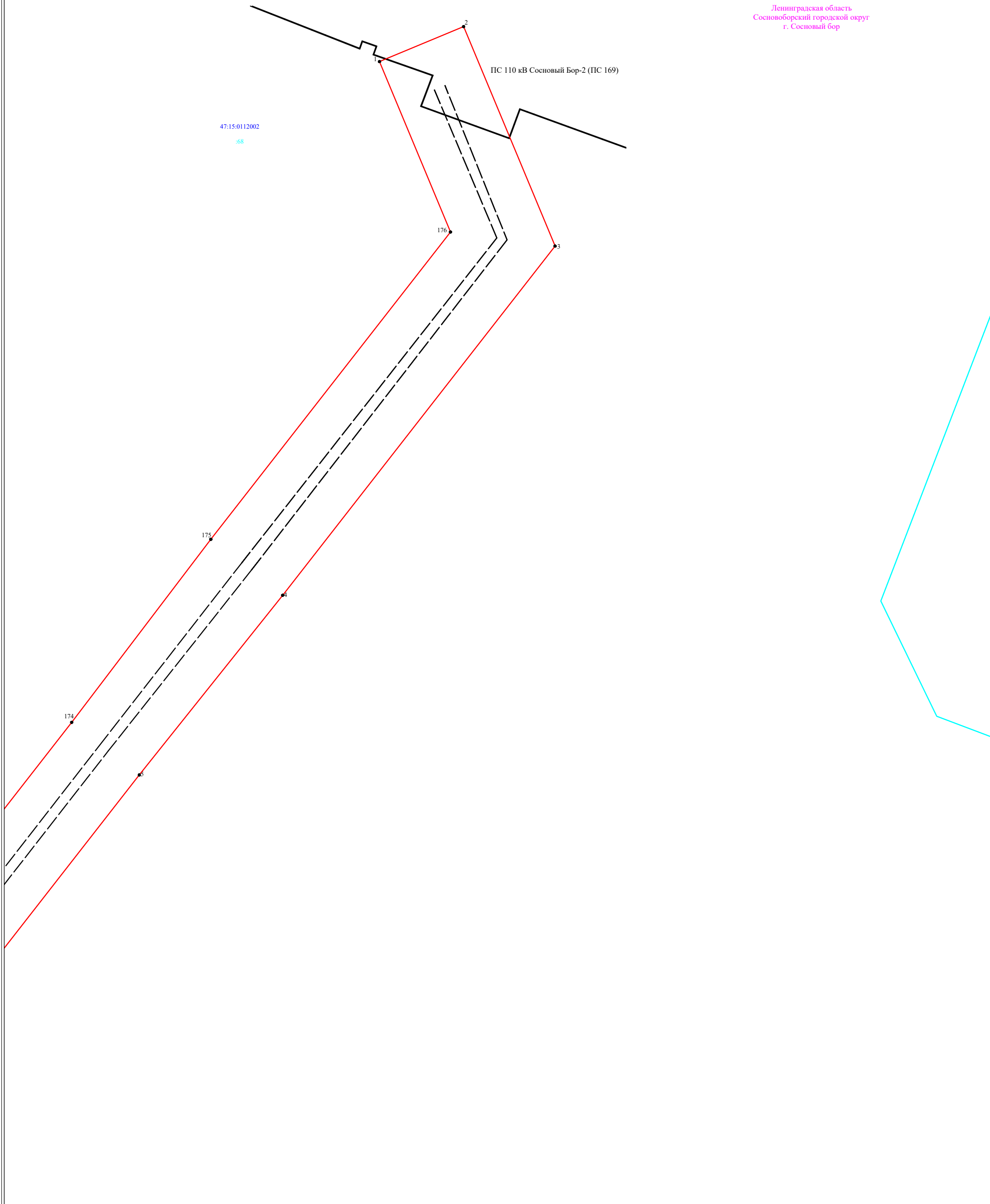


Подпись _____ Дата "13" марта 2024 г



ФГУП «НИТИ им. А.М.Александрова» (ЛИАЭС)

Ленинградская область
Сосновоборский городской округ
г. Сосновый бор



Условные обозначения:


Масштаб 1:2000

- - граница публичного сервитута
- - граница земельного участка, сведения о котором содержатся в ЕГРН
- - воздушная линия электропередач высокого напряжения ВЛ 110кВ
- - номер кадастрового квартала
- - граница кадастрового квартала
- :11 - обозначение земельного участка, сведения о котором содержатся в ЕГРН
- 3 - обозначение характерных точек границы публичного сервитута
- - - - граница сооружения - ВЛ-110 кВ Копорская-1 (Кадастровый номер 47:14:0000000:7194)

Подпись _____



Дата "13" марта 2024 г



Условные обозначения:

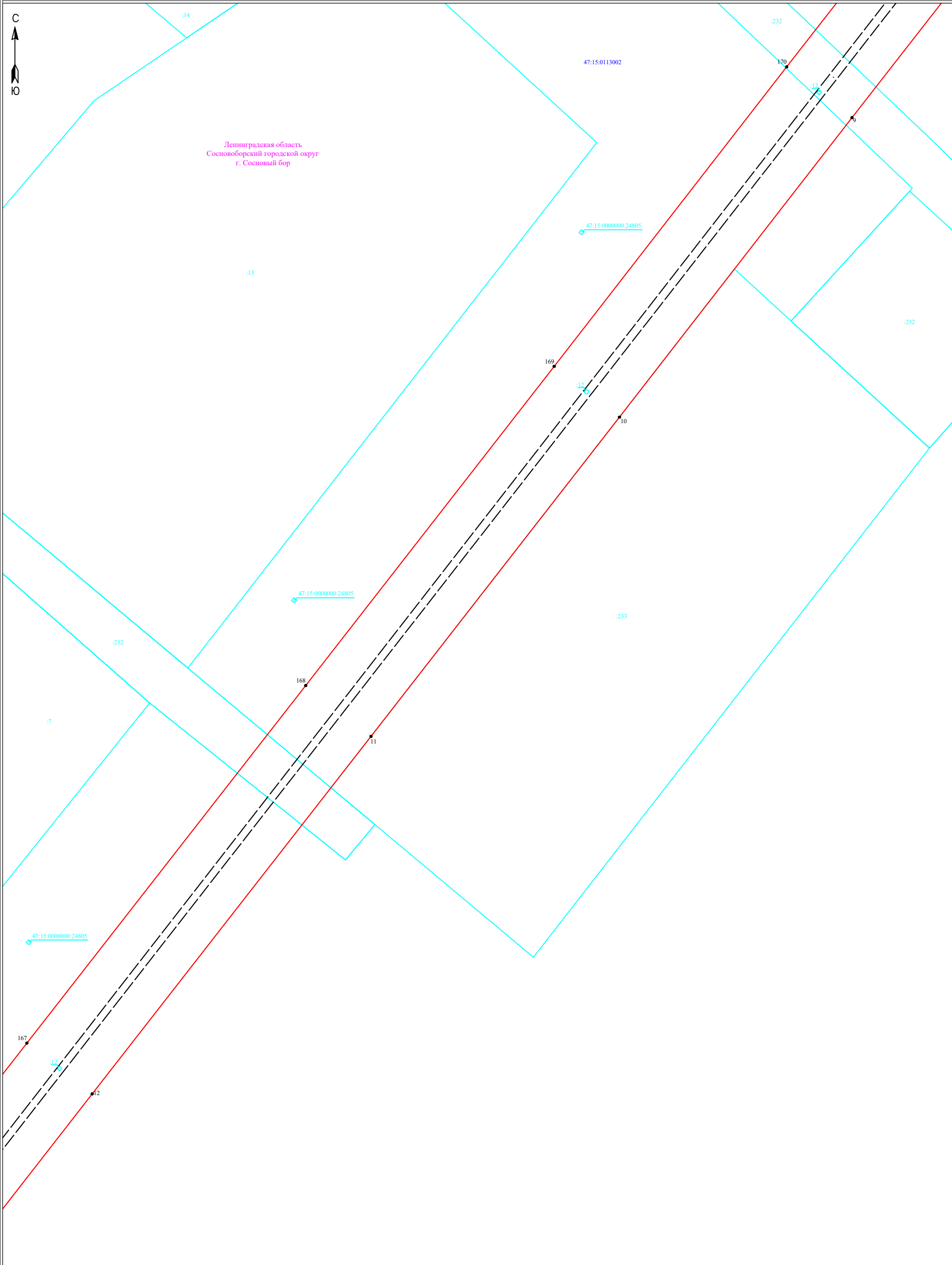
- - граница публичногo сервитута
- - граница земельного участка, сведения о котором содержатся в ЕГРН
- - воздушная линия электропередач высокого напряжения ВЛ 110кВ
- 47:15:0112002 - номер кадастрового квартала
- - граница кадастрового квартала
- :11 - обозначение земельного участка, сведения о котором содержатся в ЕГРН
- - обозначение характерных точек границы публичногo сервитута
- - - - граница сооружения - ВЛ-110 кВ Копорская-1 (Кадастровый номер 47:14:0000000:7194)

Масштаб 1:2000

Подпись _____



Дата "13" марта 2024 г



Условные обозначения:

- граница публичного сервитута
- граница земельного участка, сведения о котором содержатся в ЕГРН
- воздушная линия электропередач высокого напряжения ВЛ 110кВ
- 47:15:0112002 - номер кадастрового квартала
- граница кадастрового квартала
- :11 - обозначение земельного участка, сведения о котором содержатся в ЕГРН
- 3 - обозначение характерных точек границы публичного сервитута
- — граница сооружения - ВЛ-110 кВ Копорская-1 (Кадастровый номер 47:14:0000000:7194)

Масштаб 1:2000



Подпись _____ Дата "13" марта 2024 г



Ленинградская область
Сосновоборский городской округ
г. Сосновый бор

47:15:0113002

47:15:0000000:24805

166

16

163

165

164

16

47:14:0701001:36

163

32

47:14:0701001

16

Ленинградская область
Ломоносовский муниципальный район
"Копорское сельское поселение"

47:14:0000000:39107
47:14:0000000:32 (ЕЗП)

162

37

33

17

Условные обозначения:

Масштаб 1:2000

- - граница публичногo сервитута
- - граница земельного участка, сведения о котором содержатся в ЕГРН
- - воздушная линия электропередач высокого напряжения ВЛ 110кВ
- 47:15:0112002 - номер кадастрового квартала
- - граница кадастрового квартала
- 11 - обозначение земельного участка, сведения о котором содержатся в ЕГРН
- 3 - обозначение характерных точек границы публичногo сервитута
- - - - граница сооружения - ВЛ-110 кВ Копорская-1 (Кадастровый номер 47:14:0000000:7194)

Подпись _____



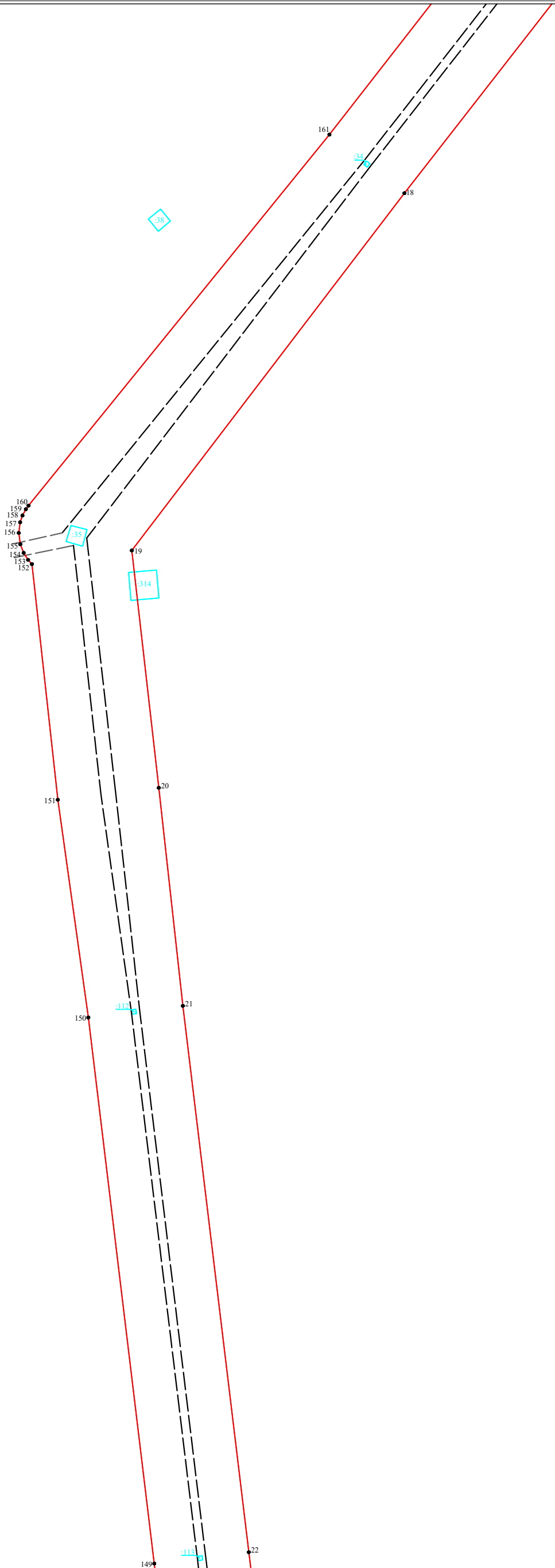
Дата "13" марта 2024 г











Ленинградская область
Ломоносовский муниципальный район
"Копорское сельское поселение"

47:14:0701001

47:14:0000000:39107
47:14:0000000:32 (ЕЗП)



Условные обозначения:

-  - граница публичного сервитута
-  - граница земельного участка, сведения о котором содержатся в ЕГРН
-  - воздушная линия электропередач высокого напряжения ВЛ 110кВ
-  - номер кадастрового квартала
-  - граница кадастрового квартала
-  - обозначение земельного участка, сведения о котором содержатся в ЕГРН
-  - обозначение характерных точек границы публичного сервитута
-  - граница сооружения - ВЛ-110 кВ Копорская-1 (Кадастровый номер 47:14:0000000:7194)

Масштаб 1:2000

Подпись _____



Дата "13" марта 2024 г

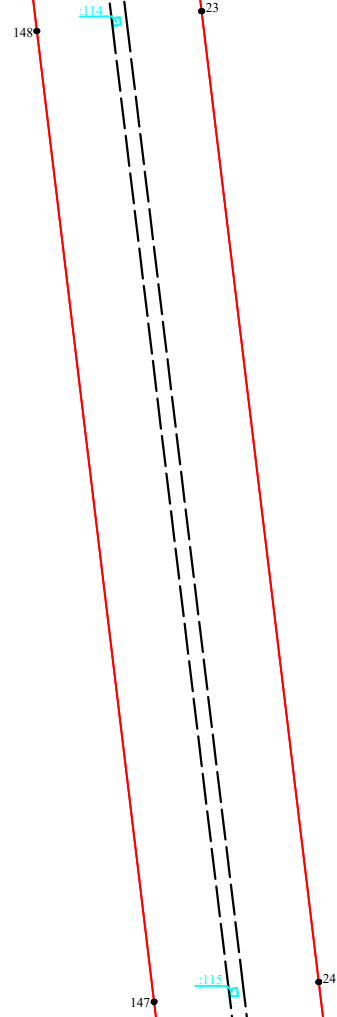


Ленинградская область
Ломоносовский муниципальный район
"Копорское сельское поселение"

47:14:0701001

47:14:0000000:39107

47:14:0000000:32 (ЕЗП)



47:14:0000000:39107
47:14:0000000:32 (ЕЗП)


Условные обозначения:

- граница публичного сервитута
- граница земельного участка, сведения о котором содержатся в ЕГРН
- воздушная линия электропередач высокого напряжения ВЛ 110кВ
- 47:15:0112002 - номер кадастрового квартала
- граница кадастрового квартала
- обозначение земельного участка, сведения о котором содержатся в ЕГРН
- обозначение характерных точек границы публичного сервитута
- граница сооружения - ВЛ-110 кВ Копорская-1 (Кадастровый номер 47:14:0000000:7194)

Масштаб 1:2000



Подпись _____ Дата "13" марта 2024 г



Ленинградская область
Ломоносовский муниципальный район
"Копорское сельское поселение"

47:14:0701001
47:14:0000000:39107
47:14:0000000:32 (ЕЗП)

47:14:0000000:39107
47:14:0000000:32 (ЕЗП)

47:14:0000000:39209

Масштаб 1:2000

Условные обозначения:

- - граница публичного сервитута
- - граница земельного участка, сведения о котором содержатся в ЕГРН
- - воздушная линия электропередач высокого напряжения ВЛ 110кВ
- 47:15:0112002 - номер кадастрового квартала
- - граница кадастрового квартала
- :11 - обозначение земельного участка, сведения о котором содержатся в ЕГРН
- - обозначение характерных точек границы публичного сервитута
- - - - граница сооружения - ВЛ-110 кВ Копорская-1 (Кадастровый номер 47:14:0000000:7194)

Подпись _____

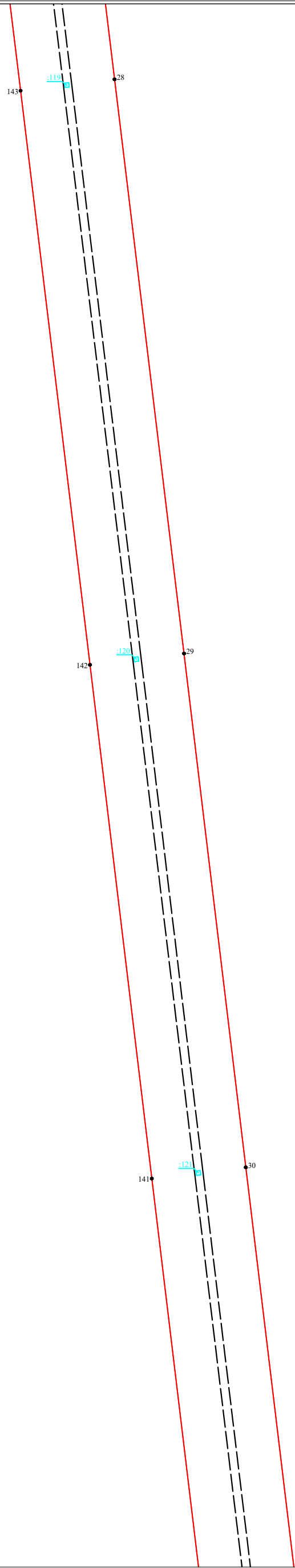


Дата "13" марта 2024 г



Ленинградская область
Ломоносовский муниципальный район
"Копорское сельское поселение"

47:14:0701001
47:14:0000000:39107
47:14:0000000:32 (ЕЗП)



Условные обозначения:

- граница публичного сервитута
- граница земельного участка, сведения о котором содержатся в ЕГРН
- воздушная линия электропередач высокого напряжения ВЛ 110кВ
- 47:15:0112002 - номер кадастрового квартала
- граница кадастрового квартала
- обозначение земельного участка, сведения о котором содержатся в ЕГРН
- обозначение характерных точек границы публичного сервитута
- граница сооружения - ВЛ-110 кВ Копорская-1 (Кадастровый номер 47:14:0000000:7194)

Масштаб 1:2000

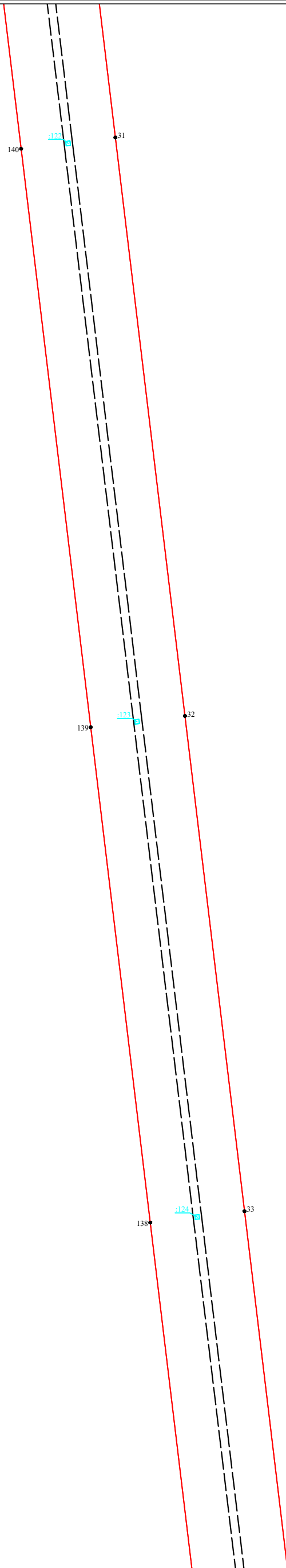


Подпись _____ Дата "13" марта 2024 г



Ленинградская область
Ломоносовский муниципальный район
"Копорское сельское поселение"

47:14:0701001
47:14:0000000.39107
47:14:0000000.32 (ЕЗП)



Условные обозначения:

- граница публично сервитута
- граница земельного участка, сведения о котором содержатся в ЕГРН
- воздушная линия электропередач высокого напряжения ВЛ 110кВ
- 47:15:0112002 - номер кадастрового квартала
- граница кадастрового квартала
- обозначение земельного участка, сведения о котором содержатся в ЕГРН
- обозначение характерных точек границы публично сервитута
- граница сооружения - ВЛ-110 кВ Копорская-1 (Кадастровый номер 47:14:0000000:7194)

Масштаб 1:2000

Подпись _____

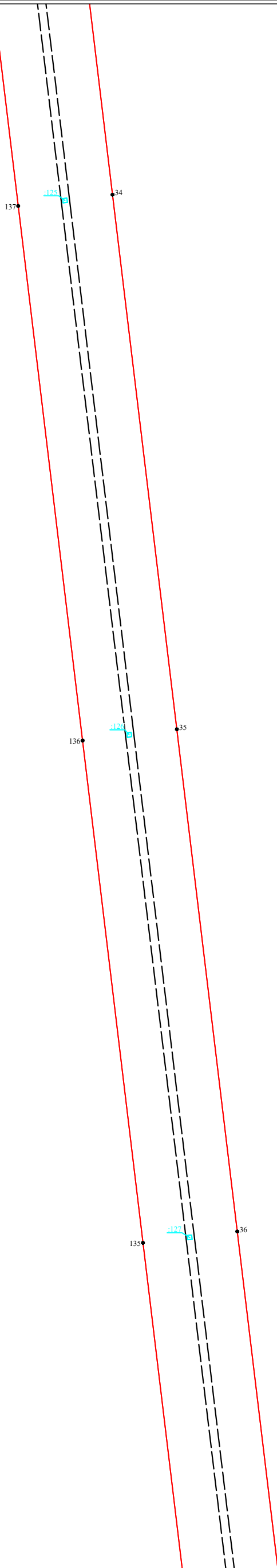


Дата "13" марта 2024 г



Ленинградская область
Ломоносовский муниципальный район
"Копорское сельское поселение"

47:14:0701001
47:14:0000000:39107
47:14:0000000:32 (ЕЗП)



Условные обозначения:

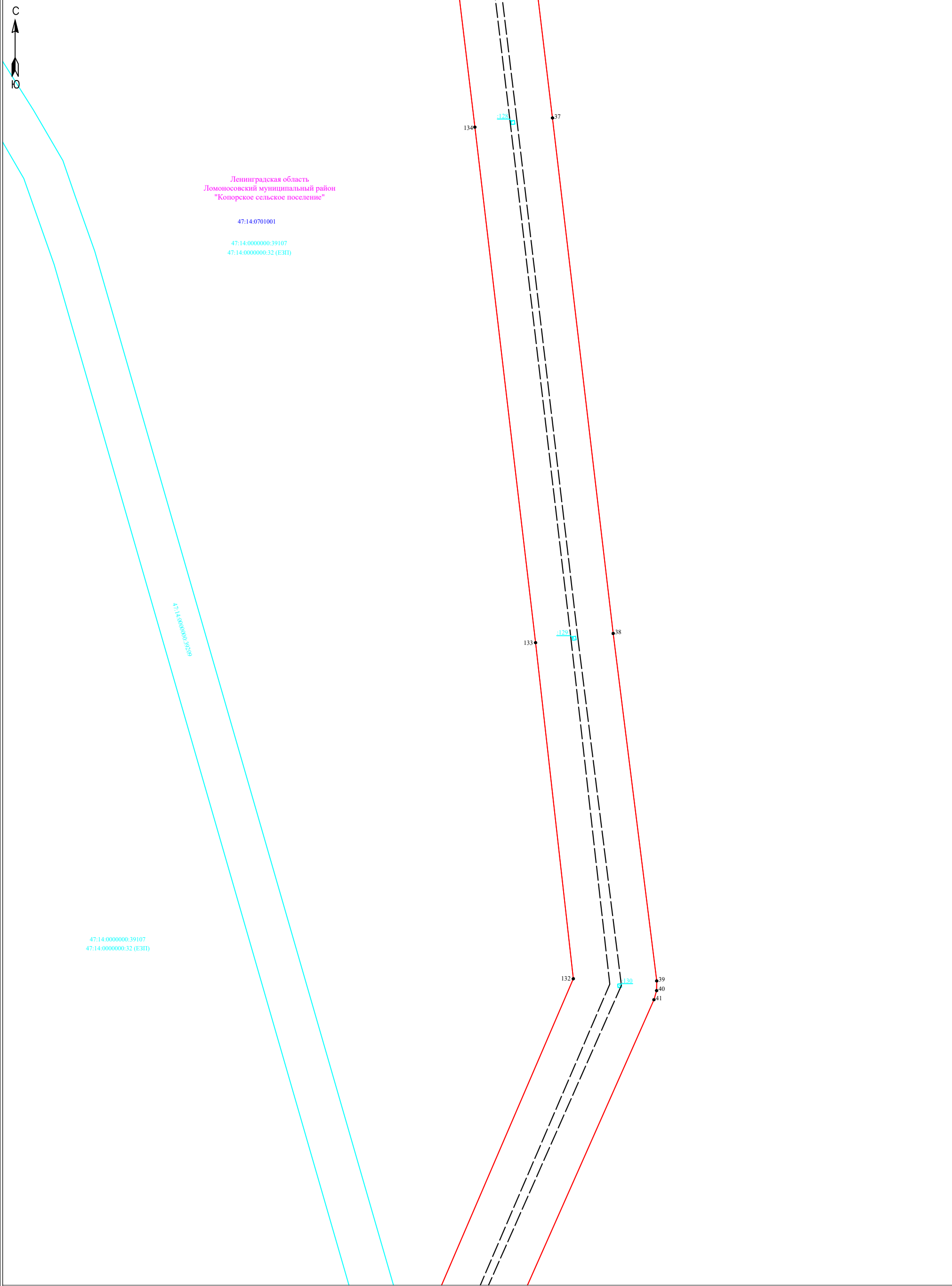
- граница публичного сервитута
- граница земельного участка, сведения о котором содержатся в ЕГРН
- воздушная линия электропередач высокого напряжения ВЛ 110кВ
- 47:15:0112002 - номер кадастрового квартала
- граница кадастрового квартала
- обозначение земельного участка, сведения о котором содержатся в ЕГРН
- обозначение характерных точек границы публичного сервитута
- граница сооружения - ВЛ-110 кВ Копорская-1 (Кадастровый номер 47:14:0000000:7194)

Масштаб 1:2000

Подпись _____



Дата "13" марта 2024 г



Ленинградская область
Ломоносовский муниципальный район
"Копорское сельское поселение"

47:14:0701001

47:14:0000000:39107
47:14:0000000:32 (ЕЗП)

47:14:0000000:39200

47:14:0000000:39107
47:14:0000000:32 (ЕЗП)

Условные обозначения:

- ▬ - граница публичного сервитута
- ▬ - граница земельного участка, сведения о котором содержатся в ЕГРН
- ▬ - граница кадастрового квартала
- ▬ - граница кадастрового квартала
- - обозначение земельного участка, сведения о котором содержатся в ЕГРН
- - обозначение характерных точек границы публичного сервитута
- ▬ - граница сооружения - ВЛ-110 кВ Копорская-1 (Кадастровый номер 47:14:0000000:7194)

Масштаб 1:2000



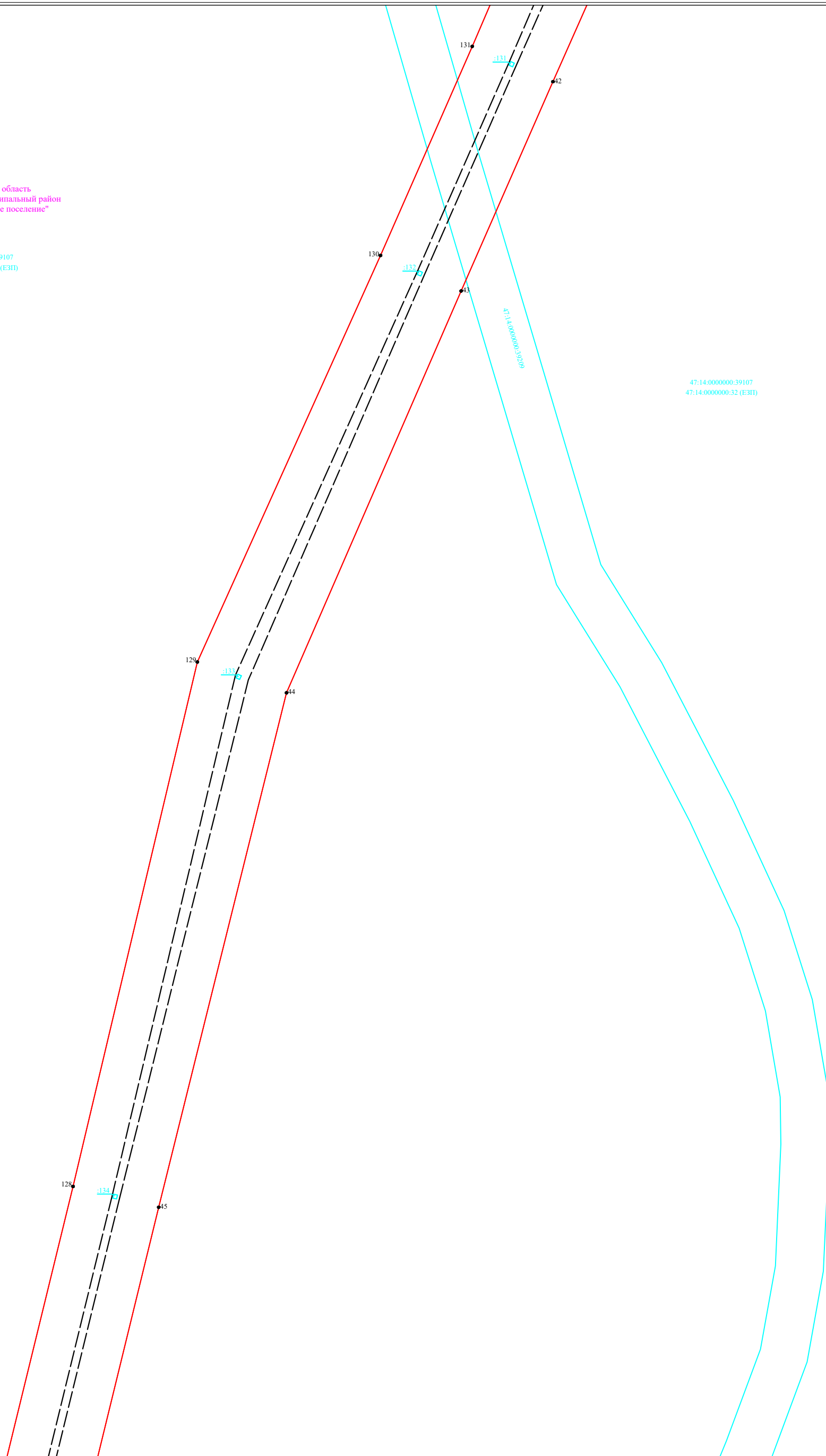
Подпись _____ Дата "13" марта 2024 г



Ленинградская область
Ломоносовский муниципальный район
"Копорское сельское поселение"

47:14:0701001

47:14:0000000:39107
47:14:0000000:32 (ЕЗП)



47:14:0000000:39107
47:14:0000000:32 (ЕЗП)

Условные обозначения:

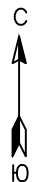
Масштаб 1:2000

- граница публично сервитута
- граница земельного участка, сведения о котором содержатся в ЕГРН
- воздушная линия электропередач высокого напряжения ВЛ 110кВ
- 47:15:0112002 - номер кадастрового квартала
- граница кадастрового квартала
- обозначение земельного участка, сведения о котором содержатся в ЕГРН
- обозначение характерных точек границы публично сервитута
- граница сооружения - ВЛ-110 кВ Копорская-1 (Кадастровый номер 47:14:0000000:7194)

Подпись _____



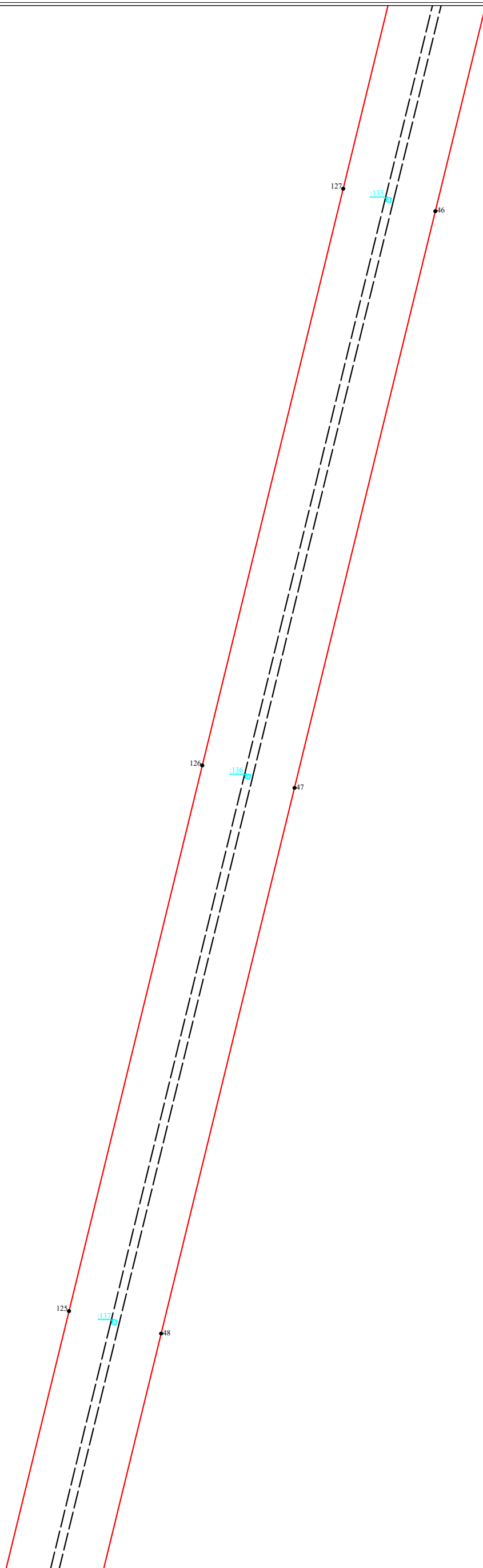
Дата "13" марта 2024 г



Ленинградская область
Ломоносовский муниципальный район
"Копорское сельское поселение"

47:14:0701001

47:14:0000000:39107
47:14:0000000:32 (ЕЗП)



Масштаб 1:2000

Условные обозначения:

- граница публичного сервитута
- граница земельного участка, сведения о котором содержатся в ЕГРН
- воздушная линия электропередач высокого напряжения ВЛ 110кВ
- 47:15:0112002 - номер кадастрового квартала
- граница кадастрового квартала
- обозначение земельного участка, сведения о котором содержатся в ЕГРН
- обозначение характерных точек границы публичного сервитута
- граница сооружения - ВЛ-110 кВ Копорская-1 (Кадастровый номер 47:14:0000000:7194)

Подпись _____



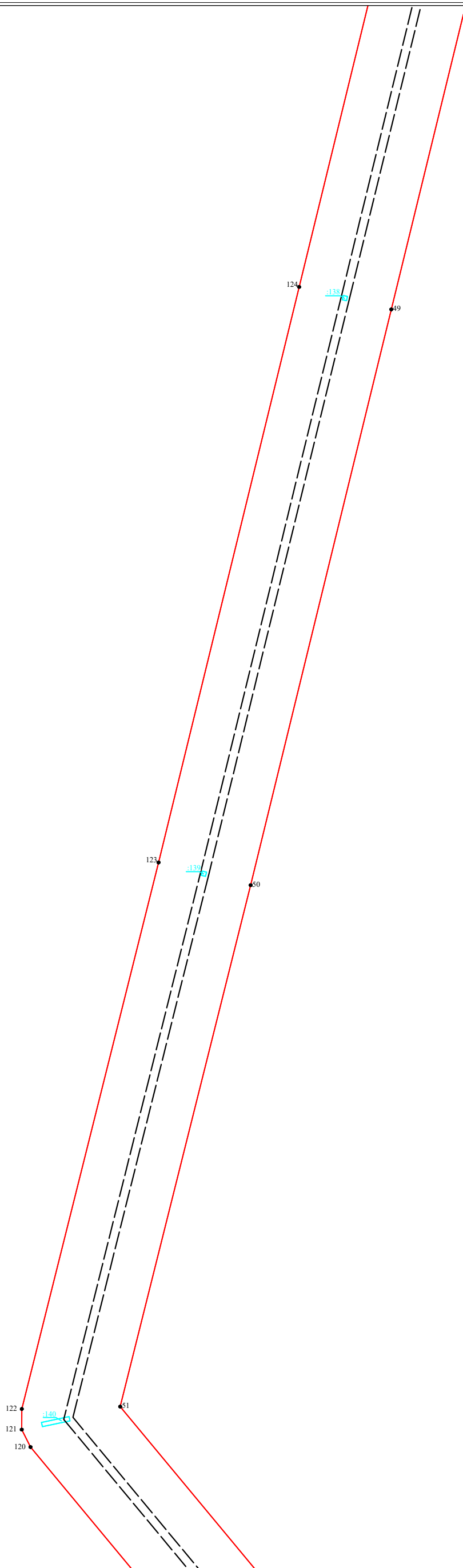
Дата "13" марта 2024 г



Ленинградская область
Ломоносовский муниципальный район
"Копорское сельское поселение"

47:14:0701001

47:14:0000000:39107
47:14:0000000:32 (ЕЗП)



Масштаб 1:2000


Условные обозначения:

- ▬ - граница публичного сервитута
- ▭ - граница земельного участка, сведения о котором содержатся в ЕГРН
- +—+—+— - воздушная линия электропередач высокого напряжения ВЛ 110кВ
- 47:15:0112002 - номер кадастрового квартала
- ▬ - граница кадастрового квартала
- :11 - обозначение земельного участка, сведения о котором содержатся в ЕГРН
- 3 - обозначение характерных точек границы публичного сервитута
- — — - граница сооружения - ВЛ-110 кВ Копорская-1 (Кадастровый номер 47:14:0000000:7194)

Подпись _____



Дата "13" марта 2024 г



Масштаб 1:2000

- Условные обозначения:**
- ▭ - граница публичного сервитута
 - ▭ - граница земельного участка, сведения о котором содержатся в ЕГРН
 - - воздушная линия электропередач высокого напряжения ВЛ 110кВ
 - 47:15:0112002 - номер кадастрового квартала
 - - граница кадастрового квартала
 - :11 - обозначение земельного участка, сведения о котором содержатся в ЕГРН
 - 3 - обозначение характерных точек границы публичного сервитута
 - — - граница сооружения - ВЛ-110 кВ Копорская-1 (Кадастровый номер 47:14:0000000:7194)



Подпись _____ Дата "13" марта 2024 г



Ленинградская область
Ломоносовский муниципальный район
"Копорское сельское поселение"

47:14:0701001

47:14:0000000:39107
47:14:0000000:32 (ЕЗП)

47:14:0000000:39107
47:14:0000000:32 (ЕЗП)

47:14:0000000:32
47:14:0000000:32

47:14:0717002

47:14:0700000:1

114

57

58

113

116








115

55

56

Масштаб 1:2000

Условные обозначения:

-  - граница публичного сервитута
-  - граница земельного участка, сведения о котором содержатся в ЕГРН
-  - воздушная линия электропередач высокого напряжения ВЛ 110кВ
-  - граница кадастрового квартала
- 47:15:0112002 - номер кадастрового квартала
-  - обозначение земельного участка, сведения о котором содержатся в ЕГРН
-  - обозначение характерных точек границы публичного сервитута
-  - граница сооружения - ВЛ-110 кВ Копорская-1 (Кадастровый номер 47:14:0000000:7194)



Подпись _____

Дата "13" марта 2024 г



Ленинградская область
Ломоносовский муниципальный район
"Копорское сельское поселение"

47:14-0701001

47:14-0000000:39107
47:14-0000000:32 (ЕЗП)

47:14:0700000:1

47:14-0000000:39107
47:14-0000000:32 (ЕЗП)

47:14-0717005

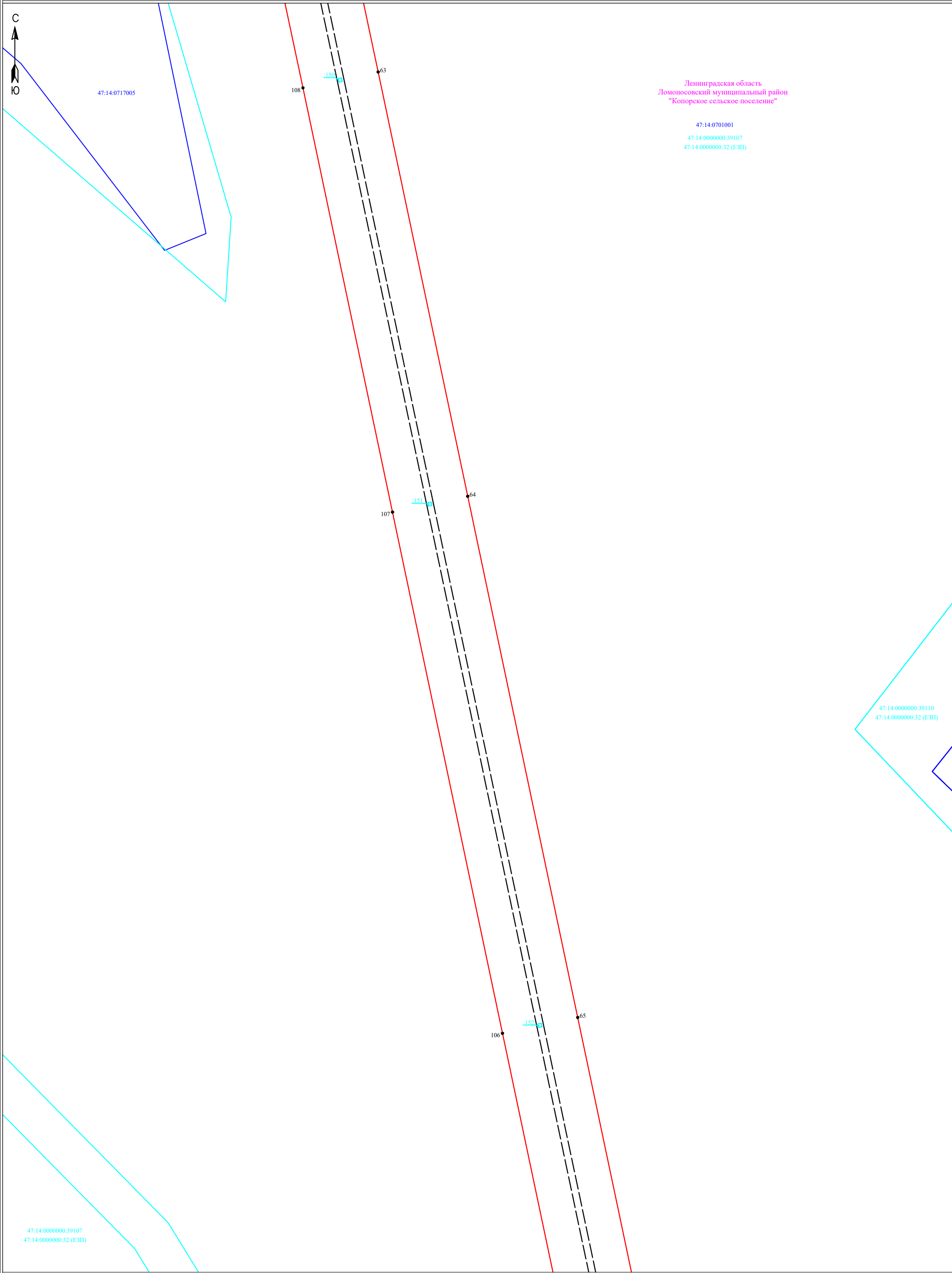
Условные обозначения:

- граница публично сервитута
- граница земельного участка, сведения о котором содержатся в ЕГРН
- воздушная линия электропередач высокого напряжения ВЛ 110кВ
- 47:15:0112002 - номер кадастрового квартала
- граница кадастрового квартала
- обозначение земельного участка, сведения о котором содержатся в ЕГРН
- обозначение характерных точек границы публично сервитута
- граница сооружения - ВЛ-110 кВ Копорская-1 (Кадастровый номер 47:14-0000000:7194)

Масштаб 1:2000



Подпись _____ Дата "13" марта 2024 г



Ленинградская область
Ломоносовский муниципальный район
"Копорское сельское поселение"

47:14:0701001
47:14:0000000:39107
47:14:0000000:32 (ЕЗП)

47:14:0000000:39110
47:14:0000000:32 (ЕЗП)

47:14:0000000:39107
47:14:0000000:32 (ЕЗП)

Условные обозначения:

- - граница публичногo сервитута
- - граница земельного участка, сведения о котором содержатся в ЕГРН
- - граница кадастрового квартала
- - воздушная линия электропередач высокого напряжения ВЛ 110кВ
- 47:15:0112002 - номер кадастрового квартала
- :11 - обозначение земельного участка, сведения о котором содержатся в ЕГРН
- 3 - обозначение характерных точек границы публичногo сервитута
- — - граница сооружения - ВЛ-110 кВ Копорская-1 (Кадастровый номер 47:14:0000000:7194)

Масштаб 1:2000



Подпись _____ Дата "13" марта 2024 г



Ленинградская область
Ломоносовский муниципальный район
"Копорское сельское поселение"

47:14:0701001

47:14:0000000:39107
47:14:0000000:32 (ЕЗП)

47:14:0000000:32

47:14:0702001

47:14:0702001

47:14:0000000:39107
47:14:0000000:32 (ЕЗП)

47:14:0704006

47:14:0702001

47:14:0703002

:622

Условные обозначения:

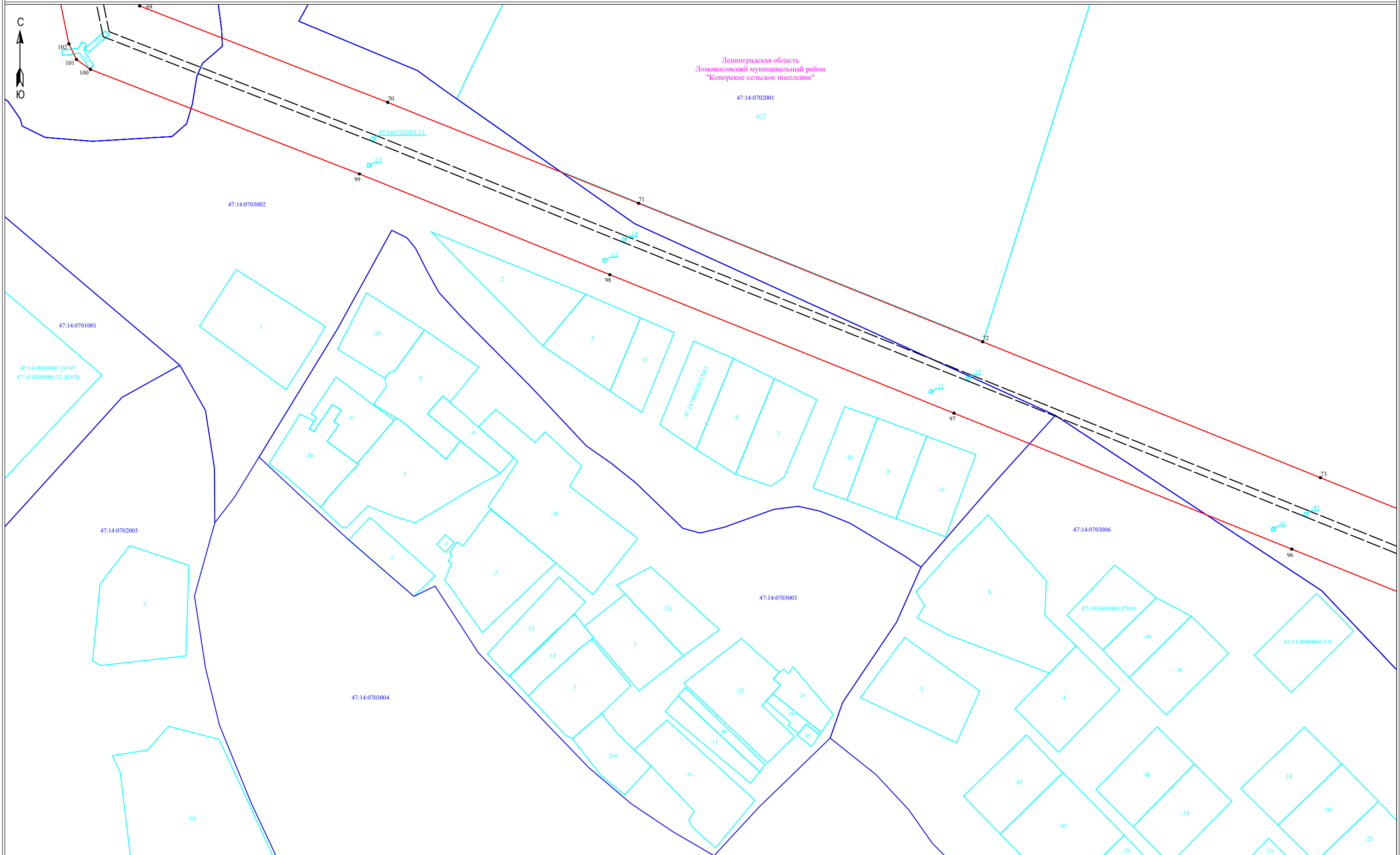
- ▬ - граница публичного сервитута
- ▬ - граница земельного участка, сведения о котором содержатся в ЕГРН
- - воздушная линия электропередач высокого напряжения ВЛ 110кВ
- ▬ - номер кадастрового квартала
- ▬ - граница кадастрового квартала
- :11 - обозначение земельного участка, сведения о котором содержатся в ЕГРН
- - обозначение характерных точек границы публичного сервитута
- - - - граница сооружения - ВЛ-110 кВ Копорская-1 (Кадастровый номер 47:14:0000000:7194)

Масштаб 1:2000

Подпись _____



Дата "13" марта 2024 г



Условные обозначения:

- ▭ - граница публичного сервитута
- ▭ - граница земельного участка, сведения о котором содержатся в ЕГРН
- - воздушная линия электропередач высокого напряжения ВЛ 110кВ
- 47:15:0112002 - номер кадастрового квартала
- ▭ - граница кадастрового квартала
- :11 - обозначение земельного участка, сведения о котором содержатся в ЕГРН
- - обозначение характерных точек границы публичного сервитута
- - граница сооружения - ВЛ-110 кВ Копорская-1 (Кадастровый номер 47:14:0000000:7194)

Подпись _____

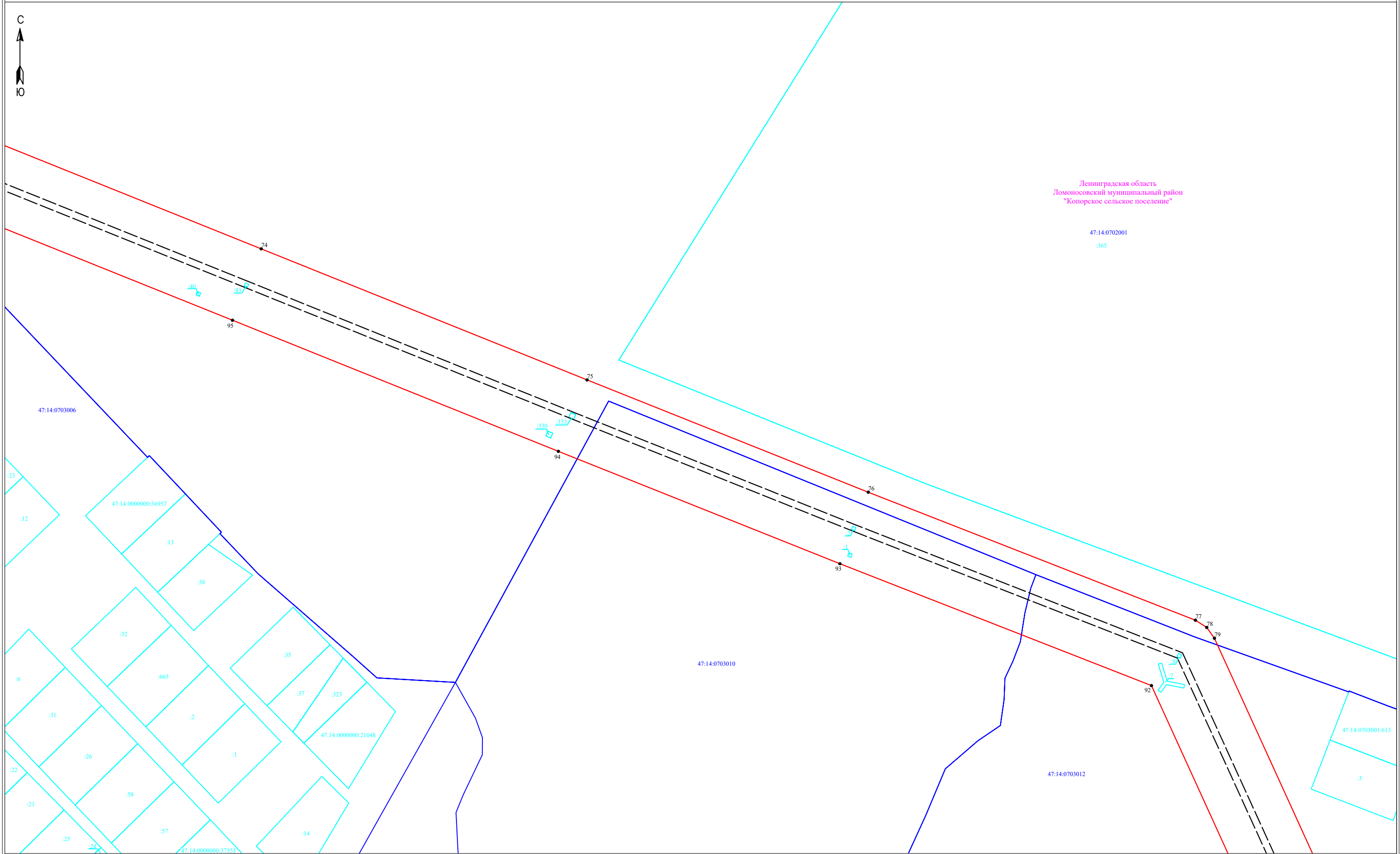


Дата "13" марта 2024 г



Ленинградская область
Ломоносовский муниципальный район
"Копорское сельское поселение"

47:14:0702001
:365



Масштаб 1:2000

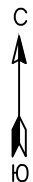
Условные обозначения:

- граница публичного сервитута
- граница земельного участка, сведения о котором содержатся в ЕГРН
- воздушная линия электропередач высокого напряжения ВЛ 110кВ
- 47:15:0112002 - номер кадастрового квартала
- граница кадастрового квартала
- :11 - обозначение земельного участка, сведения о котором содержатся в ЕГРН
- - обозначение характерных точек границы публичного сервитута
- - граница сооружения - ВЛ-110 кВ Копорская-1 (Кадастровый номер 47:14:0000000:7194)



Подпись _____

Дата "13" марта 2024 г



47:14:0703010

Ленинградская область
Ломоносовский муниципальный район
"Копорское сельское поселение"

47:14:0703012

47:14:0703015

ПС 110 кВ Копорье (ПС 203)

Масштаб 1:2000

Условные обозначения:

- - граница публичного сервитута
- - граница земельного участка, сведения о котором содержатся в ЕГРН
- - воздушная линия электропередач высокого напряжения ВЛ 110кВ
- 47:15:0112002 - номер кадастрового квартала
- - граница кадастрового квартала
- :11 - обозначение земельного участка, сведения о котором содержатся в ЕГРН
- - обозначение характерных точек границы публичного сервитута
- - - - граница сооружения - ВЛ-110 кВ Копорская-1 (Кадастровый номер 47:14:0000000:7194)



Подпись _____

Дата "13" марта 2024 г