


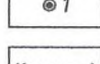









Чертеж планировки территории




Условные обозначения:

-  - границы территории, в отношении которой осуществлена подготовка документации по планировке территории
-  - граница планируемых элементов планировочной структуры
-  - устанавливаемые красные линии
-  - поворотная точка устанавливаемых красных линий
-  - обозначение контуров устанавливаемых красных линий
-  - пояснительные надписи

Границы зон планируемого размещения объектов капитального строительства:

-  - зона планируемого размещения индивидуальной жилой застройки
-  - зона планируемого размещения объектов коммунальной инфраструктуры
-  - зона планируемого размещения улично-дорожной сети

Территории, не относящиеся к зонам размещения объектов капитального строительства:

-  - зона планируемого размещения озеленения территории общего пользования

Перечень координат характерных точек красных линий

Обозначение характерных точек границы	Координаты, м	
	X	Y
1	2	3
Контур 1		
1	434316.19	2146769.76
2	434318.76	2146774.64
3	434327.73	2146791.45
4	434337.38	2146809.45
5	434432.65	2146987.58
6	434442.08	2147005.21
7	434497.12	2147108.13
8	434506.60	2147125.85
9	434554.96	2147216.27
10	434531.43	2147228.86
11	434515.68	2147237.28
12	434460.87	2147266.60
13	434443.24	2147276.03
14	434401.97	2147298.11
15	434382.55	2147308.05
16	434362.92	2147317.23
17	434342.98	2147325.70
18	434322.74	2147333.45
19	434302.24	2147340.47
20	434291.14	2147343.85
21	434281.50	2147346.75
22	434271.89	2147349.29
23	434260.55	2147352.28
24	434239.41	2147357.06
25	434218.11	2147361.07
26	434196.69	2147364.32
27	434175.16	2147366.80
28	434153.56	2147368.51
29	434131.91	2147369.44
30	434110.24	2147369.60
31	434088.47	2147368.97
32	434080.67	2147368.61
33	434085.17	2147272.27
34	434086.11	2147252.26
35	434094.11	2147080.87
36	434094.33	2147068.62

37	434093.82	2147056.20
38	434092.58	2147043.83
39	434090.63	2147031.56
40	434087.97	2147019.42
41	434084.59	2147007.45
42	434084.01	2147005.75
43	434080.53	2146995.71
44	434075.79	2146984.22
45	434070.89	2146974.02
46	434061.68	2146956.27
47	434052.47	2146938.54
48	434040.48	2146915.45
49	434071.77	2146898.35
50	434205.88	2146828.80
51	434304.41	2146776.35
1	434316.19	2146769.76
Контур 2		
52	434327.72	2146791.44
53	434303.68	2146804.30
54	434067.91	2146930.29
47	434052.47	2146938.54
52	434327.72	2146791.44
Контур 3		
55	434299.70	2146818.13
56	434304.47	2146826.98
57	434293.25	2146832.95
58	434288.52	2146824.14
55	434299.70	2146818.13
Контур 4		
59	434089.98	2146929.82
60	434094.74	2146938.66
61	434083.52	2146944.63
62	434078.81	2146935.84
59	434089.98	2146929.82
Контур 5		
63	434305.17	2146849.27
64	434314.62	2146866.89
65	434324.07	2146884.52
66	434333.52	2146902.14
67	434307.04	2146916.24
68	434289.39	2146925.64
69	434271.74	2146935.04
70	434254.08	2146944.45
71	434236.43	2146953.85
72	434218.78	2146963.25
73	434201.12	2146972.65

74	434183.47	2146982.05
75	434165.82	2146991.45
76	434148.16	2147000.85
77	434124.99	2147013.19
78	434124.55	2147011.16
79	434124.03	2147009.14
80	434120.71	2146997.36
81	434120.01	2146995.13
82	434117.89	2146988.98
83	434117.18	2146986.93
84	434116.00	2146983.52
85	434115.17	2146981.33
86	434110.44	2146969.86
87	434109.52	2146967.83
88	434103.99	2146956.39
89	434119.81	2146947.97
90	434137.46	2146938.57
91	434155.11	2146929.17
92	434172.77	2146919.77
93	434190.42	2146910.37
94	434208.07	2146900.97
95	434225.73	2146891.57
96	434243.38	2146882.17
97	434261.03	2146872.77
98	434278.69	2146863.37
63	434305.17	2146849.27
Контур 6		
99	434342.97	2146919.77
100	434352.43	2146937.40
101	434361.88	2146955.02
102	434371.33	2146972.65
103	434344.85	2146986.75
104	434327.20	2146996.15
105	434309.54	2147005.55
106	434291.89	2147014.95
107	434274.24	2147024.35
108	434256.58	2147033.75
109	434238.93	2147043.15
110	434221.28	2147052.55
111	434203.62	2147061.95
112	434185.97	2147071.35
113	434168.32	2147080.75
114	434145.59	2147092.85
115	434131.10	2147092.85
116	434131.57	2147082.65
117	434131.61	2147081.49

118	434131.77	2147072.46
119	434131.82	2147069.35
120	434131.79	2147067.02
121	434131.30	2147054.90
122	434131.23	2147053.66
123	434131.11	2147052.28
124	434129.91	2147040.19
125	434129.61	2147037.87
126	434128.95	2147033.74
127	434139.96	2147027.87
128	434157.61	2147018.47
129	434175.27	2147009.07
130	434192.92	2146999.67
131	434210.57	2146990.27
132	434228.23	2146980.87
133	434245.88	2146971.47
134	434263.53	2146962.07
135	434281.19	2146952.67
136	434298.84	2146943.27
137	434316.49	2146933.87
99	434342.97	2146919.77
Контур 7		
138	434414.81	2147053.73
139	434424.26	2147071.35
140	434433.71	2147088.98
141	434443.16	2147106.60
142	434452.61	2147124.23
143	434462.06	2147141.86
144	434471.52	2147159.48
145	434480.97	2147177.11
146	434496.06	2147205.25
147	434478.42	2147214.68
148	434460.79	2147224.12
149	434443.15	2147233.55
150	434428.01	2147205.31
151	434418.56	2147187.68
152	434409.10	2147170.06
153	434399.65	2147152.43
154	434390.20	2147134.80
155	434380.75	2147117.18
156	434371.30	2147099.55
157	434361.85	2147081.93
158	434352.39	2147064.30
159	434342.94	2147046.68
160	434327.82	2147018.47
161	434345.47	2147009.07

162	434363.13	2146999.67
163	434380.78	2146990.27
164	434395.90	2147018.47
165	434405.35	2147036.10
138	434414.81	2147053.73
Контур 8		
166	434325.29	2147056.08
167	434334.74	2147073.70
168	434344.19	2147091.33
169	434353.64	2147108.95
170	434363.10	2147126.58
171	434372.55	2147144.20
172	434387.71	2147172.48
173	434370.07	2147181.91
174	434352.44	2147191.35
175	434347.45	2147194.02
176	434334.68	2147200.55
177	434319.59	2147172.41
178	434310.14	2147154.78
179	434300.68	2147137.15
180	434291.23	2147119.53
181	434281.78	2147101.90
182	434272.33	2147084.28
183	434257.21	2147056.08
184	434274.86	2147046.67
185	434292.51	2147037.27
186	434310.17	2147027.87
166	434325.29	2147056.08
Контур 9		
187	434253.73	2147091.91
188	434263.18	2147109.54
189	434272.63	2147127.17
190	434282.09	2147144.79
191	434291.54	2147162.42
192	434300.99	2147180.04
193	434316.61	2147209.17
194	434315.06	2147209.90
195	434298.23	2147217.01
196	434279.25	2147224.14
197	434265.68	2147198.84
198	434248.03	2147208.24
199	434238.58	2147190.62
200	434229.13	2147172.99
201	434219.67	2147155.37
202	434210.22	2147137.74
203	434200.77	2147120.12

204	434186.59	2147093.68
205	434204.25	2147084.28
206	434221.90	2147074.88
207	434239.55	2147065.48
187	434253.73	2147091.91
Контур 10		
208	434263.47	2147216.13
209	434267.09	2147228.31
210	434257.50	2147231.17
211	434253.86	2147219.01
208	434263.47	2147216.13
Контур 11		
212	434168.94	2147103.08
213	434184.06	2147131.28
214	434201.18	2147163.21
215	434199.33	2147163.63
216	434184.99	2147166.34
217	434177.78	2147167.43
218	434170.57	2147168.52
219	434156.08	2147170.19
220	434149.71	2147170.70
221	434141.54	2147171.34
222	434127.40	2147171.95
223	434128.84	2147141.06
224	434130.16	2147112.85
225	434150.58	2147112.85
212	434168.94	2147103.08
Контур 12		
226	434210.99	2147181.50
227	434224.72	2147207.10
228	434235.38	2147226.98
229	434238.28	2147236.70
230	434232.59	2147238.13
231	434223.27	2147240.24
232	434216.48	2147241.77
233	434215.56	2147241.98
234	434198.41	2147245.22
235	434196.99	2147245.46
236	434181.15	2147247.83
237	434177.20	2147248.29
238	434163.81	2147249.83
239	434155.96	2147250.45
240	434146.41	2147251.21
241	434128.97	2147251.96
242	434123.66	2147251.99
243	434124.58	2147232.31

244	434125.48	2147213.06
245	434126.47	2147191.97
246	434127.46	2147191.97
247	434142.75	2147191.31
248	434153.52	2147190.46
249	434158.01	2147190.10
250	434173.22	2147188.35
251	434173.80	2147188.26
252	434188.35	2147186.06
253	434194.29	2147184.94
254	434203.39	2147183.22
226	434210.99	2147181.50
Контур 13		
255	434425.52	2147242.98
256	434399.06	2147257.13
257	434384.55	2147264.90
258	434381.08	2147266.68
259	434366.03	2147274.32
260	434361.58	2147276.40
261	434347.62	2147282.93
262	434341.75	2147285.42
263	434328.91	2147290.87
264	434321.58	2147293.68
265	434309.93	2147298.14
266	434301.12	2147301.15
267	434290.70	2147304.72
268	434280.40	2147307.90
269	434271.98	2147279.68
270	434263.24	2147250.40
271	434272.29	2147247.61
272	434281.64	2147244.40
273	434289.48	2147241.72
274	434299.91	2147237.73
275	434306.45	2147235.22
276	434317.92	2147230.35
277	434323.18	2147228.12
278	434335.63	2147222.30
279	434344.04	2147218.23
280	434352.98	2147213.50
281	434370.65	2147204.14
282	434397.16	2147190.11
283	434406.61	2147207.73
284	434416.06	2147225.36
255	434425.52	2147242.98
Контур 14		
285	434243.99	2147255.81

286	434252.57	2147284.57
287	434261.16	2147313.33
288	434251.62	2147315.85
289	434237.75	2147318.98
290	434231.80	2147320.33
291	434216.38	2147323.24
292	434211.82	2147324.10
293	434194.86	2147326.67
294	434191.73	2147327.14
295	434173.22	2147329.28
296	434171.54	2147329.47
297	434151.49	2147331.07
298	434150.56	2147314.96
299	434133.80	2147315.93
300	434129.40	2147314.90
301	434120.68	2147314.94
302	434121.65	2147294.99
303	434122.73	2147272.00
304	434129.47	2147271.95
305	434148.03	2147271.14
306	434167.44	2147269.55
307	434183.80	2147267.66
308	434186.76	2147267.21
309	434201.76	2147264.94
310	434205.98	2147264.14
311	434219.62	2147261.57
312	434225.06	2147260.34
313	434237.35	2147257.56
285	434243.99	2147255.81
Контур 15		
314	434132.40	2147321.90
315	434132.40	2147331.88
316	434120.40	2147331.90
317	434120.40	2147321.90
314	434132.40	2147321.90

**Положение о характеристиках планируемого развития территории,
в том числе о плотности и параметрах застройки территории,
о характеристиках объектов капитального строительства жилого,
общественно-делового и иного назначения и необходимых для
функционирования таких объектов и обеспечения жизнедеятельности
граждан объектов коммунальной, транспортной, социальной
инфраструктуры**

В составе документации по планировке территории разработан проект планировки территории и проект межевания территории.

Решение о подготовке документации по планировке территории микрорайона Искра-2 Сосновоборского городского округа Ленинградской области принято на основании Программы «Городское хозяйство на период 2014 – 2030 гг.». Разработка документации по планировке территории произведена в рамках муниципального контракта №252 от 29.03.2023 года.

Целями проекта планировки территории являются:

- выделение элемента планировочной структуры;
- установление границ зон планируемого размещения объектов капитального строительства;
- определение характеристик очередности планируемого развития территории;
- установление, изменение и отмена кранных линий.

Настоящая документация по планировке территории разрабатывается в целях исполнения Областного закона Ленинградской области от 17.07.2018 года №75-оз "О бесплатном предоставлении гражданам, имеющим трех и более детей, земельных участков в собственность на территории Ленинградской области и о внесении изменений в областной закон "О бесплатном предоставлении отдельным категориям граждан земельных участков для индивидуального жилищного строительства на территории Ленинградской области".

Проектные решения выполнены на основе комплексного градостроительного анализа градостроительных условий территории, в соответствии с действующими документами территориального планирования, а также местными и региональными нормативами градостроительного проектирования.

Проект планировки подготовлен применительно к незастроенной территории, расположенной в восточной части города Сосновый бор Сосновоборского городского округа.

Территория проектирования расположена в границах кадастрового квартала 47:15:0107004, по адресу: Ленинградская область, Сосновоборский городской округ, г. Сосновый Бор.

С северной стороны территория ограничена улицей районного значения – ул. Солнечной, с восточной стороны улицей общегородского значения – проспектом Александра Невского, с южной и западной стороны планируемыми улицами местного значения в жилой застройке согласно утвержденному Генеральному плану Сосновоборского городского округа.

1. Характеристики планируемого развития территории

Таблица 1

№П/П	Наименования показателя	Единица измерения	Планируемый показатель на расчетный срок	
			Площадь	Баланс относительно площади в границах территории проектирования, %
1.	Сведения о территории			
1.1	Общая площадь в границах проектирования	га.	20.33	100
	Зона планируемого размещения индивидуальной жилой застройки	га.	8.89	43.74
	Зона планируемого размещения объектов коммунальной инфраструктуры	га.	0.83	4.10
	Зона планируемого размещения улично-дорожной сети	га.	7.38	36.48
	Зона размещения озеленения территории общего пользования	га.	3.22	15.86
2.	Сведения о территории в границах элемента планировочной микрорайона структуры Искра-2			
2.1	Площадь элемента планировочной структуры в границах красных линий микрорайона Искра-2	га.	19.19	94.37
2.2	Площадь земель общего пользования в границах элемента планировочной структуры Искра -2, в	га.	9.46	46.53

	том числе:			
	Озелененной территории	га.	3.22	15.86
	Улично-дорожной сети	га.	6.24	30.67
3.	Сведения о площади земель общего пользования, в границах подготовки проекта планировки территории		Площадь	Баланс относительно площади в границах территории проектирования, %
	Озелененной территории	га.	3.22	15.86
	Улично-дорожной сети, в том числе:	га.	7.38	36.30
	Улицы в зонах жилой застройки (планируемые согласно Генеральному плану Сосновоборского городского округа Ленинградской области).	га.	1.14	5.63
	- Улицы в зонах жилой застройки (планируемые в границах планируемого элемента планировочной структуры микрорайона Искра-2).	га.	6.24	30.67
4.	Сведения о жилищном фонде в границах элемента планировочной микрорайона структуры Искра-2		Расчетный показатель	
4.1	Жилищный фонд	Кол-во домов	145	
	Новый жилищный фонд	Кол-во домов	145	
	Существующий жилой фонд	Кол-во домов	–	
	Убыль жилищного фонда	Кол-во домов	–	
4.2	Параметры жилищного фонда	–	–	
	Площадь застройки 1 домовладения в соответствии с проектом планировки	кв.м	100	
	Средняя этажность застройки в соответствии с проектом планировки	эт.	2.5	

	Максимальная высота здания индивидуальной жилой застройки в соответствии с градостроительным регламентом	м.	12
	Максимальный процент застройки в границах отведённого земельного участка под индивидуальную жилую застройку в соответствии с градостроительным регламентом	%	30
4.3	Средняя обеспеченность населения*	кв.м	39
*Минимально допустимый уровень жилищной обеспеченности принят согласно региональным нормативам градостроительного проектирования Ленинградской области от 22.03.2012 №83 (с изменениями на 29.11.2022г.). максимальный для зоны урбанизации Б на расчетный срок до 2030 года.			
5.	Сведения о плотности жилой застройки в границах элемента планировочной микрорайона структуры Искра-2		Расчетный показатель
	Площадь застройки в соответствии с проектом планировки	кв.м	14 500
	Общая площадь жилого фонда в соответствии с проектом планировки	кв.м	36 250
	Коэффициент жилой застройки (СП 42.13330.2016)	кв.м	0.2
	Коэффициент плотности жилой застройки (СП 42.13330.2016)	кв.м	0.4
6.	Сведения о населении в границах элемента планировочной микрорайона структуры Искра-2		Расчетный показатель
6.1	Средний показатель семейности*	чел.	5
6.2	Численность населения, в том числе	чел.	725
	Численность существующего населения	чел.	–

	Численность планируемого населения	чел.	725
6.3	Плотность населения	чел/га	82

2. Характеристики объектов капитального строительства

Таблица 2

№ объекта капитального строительства	Функциональное назначение объектов капитального строительства	Предельная высота зданий, строений, сооружений, м	Предельное количество этажей	Максимальная площадь здания, кв.м
1	Индивидуальный жилой дом	12	3	540
2	Индивидуальный жилой дом	12	3	540
3	Индивидуальный жилой дом	12	3	540
4	Индивидуальный жилой дом	12	3	540
5	Индивидуальный жилой дом	12	3	540
6	Индивидуальный жилой дом	12	3	540
7	Индивидуальный жилой дом	12	3	540
8	Индивидуальный жилой дом	12	3	540
9	Индивидуальный жилой дом	12	3	540
10	Индивидуальный жилой дом	12	3	540
11	Индивидуальный жилой дом	12	3	540
12	Индивидуальный жилой дом	12	3	540
13	Индивидуальный жилой дом	12	3	567
14	Индивидуальный жилой дом	12	3	540
15	Индивидуальный жилой дом	12	3	540
16	Индивидуальный жилой дом	12	3	540
17	Индивидуальный жилой дом	12	3	540
18	Индивидуальный жилой дом	12	3	540
19	Индивидуальный жилой дом	12	3	540
20	Индивидуальный	12	3	540

	жилой дом			
21	Индивидуальный жилой дом	12	3	540
22	Индивидуальный жилой дом	12	3	540
23	Индивидуальный жилой дом	12	3	561
24	Индивидуальный жилой дом	12	3	540
25	Индивидуальный жилой дом	12	3	540
26	Индивидуальный жилой дом	12	3	540
27	Индивидуальный жилой дом	12	3	540
28	Индивидуальный жилой дом	12	3	540
29	Индивидуальный жилой дом	12	3	540
30	Индивидуальный жилой дом	12	3	540
31	Индивидуальный жилой дом	12	3	540
32	Индивидуальный жилой дом	12	3	540
33	Индивидуальный жилой дом	12	3	540
34	Индивидуальный жилой дом	12	3	540
35	Индивидуальный жилой дом	12	3	540
36	Индивидуальный жилой дом	12	3	540
37	Индивидуальный жилой дом	12	3	633
38	Индивидуальный жилой дом	12	3	540
39	Индивидуальный жилой дом	12	3	540
40	Индивидуальный жилой дом	12	3	540
41	Индивидуальный жилой дом	12	3	540
42	Индивидуальный жилой дом	12	3	540
43	Индивидуальный жилой дом	12	3	540
44	Индивидуальный жилой дом	12	3	540
45	Индивидуальный жилой дом	12	3	540

46	Индивидуальный жилой дом	12	3	540
47	Индивидуальный жилой дом	12	3	540
48	Индивидуальный жилой дом	12	3	726
49	Индивидуальный жилой дом	12	3	576
50	Индивидуальный жилой дом	12	3	576
51	Индивидуальный жилой дом	12	3	576
52	Индивидуальный жилой дом	12	3	540
53	Индивидуальный жилой дом	12	3	540
54	Индивидуальный жилой дом	12	3	540
55	Индивидуальный жилой дом	12	3	540
56	Индивидуальный жилой дом	12	3	540
57	Индивидуальный жилой дом	12	3	540
58	Индивидуальный жилой дом	12	3	540
59	Индивидуальный жилой дом	12	3	540
60	Индивидуальный жилой дом	12	3	540
61	Индивидуальный жилой дом	12	3	540
62	Индивидуальный жилой дом	12	3	540
63	Индивидуальный жилой дом	12	3	540
64	Индивидуальный жилой дом	12	3	540
65	Индивидуальный жилой дом	12	3	540
66	Индивидуальный жилой дом	12	3	540
67	Индивидуальный жилой дом	12	3	540
68	Индивидуальный жилой дом	12	3	540
69	Индивидуальный жилой дом	12	3	540
70	Индивидуальный жилой дом	12	3	576
71	Индивидуальный	12	3	576

	жилой дом			
72	Индивидуальный жилой дом	12	3	576
73	Индивидуальный жилой дом	12	3	576
74	Индивидуальный жилой дом	12	3	576
75	Индивидуальный жилой дом	12	3	576
76	Индивидуальный жилой дом	12	3	540
77	Индивидуальный жилой дом	12	3	540
78	Индивидуальный жилой дом	12	3	540
79	Индивидуальный жилой дом	12	3	540
80	Индивидуальный жилой дом	12	3	540
81	Индивидуальный жилой дом	12	3	540
82	Индивидуальный жилой дом	12	3	540
83	Индивидуальный жилой дом	12	3	540
84	Индивидуальный жилой дом	12	3	540
85	Индивидуальный жилой дом	12	3	540
86	Индивидуальный жилой дом	12	3	579
87	Индивидуальный жилой дом	12	3	579
88	Индивидуальный жилой дом	12	3	579
89	Индивидуальный жилой дом	12	3	540
90	Индивидуальный жилой дом	12	3	540
91	Индивидуальный жилой дом	12	3	540
92	Индивидуальный жилой дом	12	3	540
93	Индивидуальный жилой дом	12	3	540
94	Индивидуальный жилой дом	12	3	540
95	Индивидуальный жилой дом	12	3	540
96	Индивидуальный жилой дом	12	3	540

97	Индивидуальный жилой дом	12	3	579
98	Индивидуальный жилой дом	12	3	543
99	Индивидуальный жилой дом	12	3	540
100	Индивидуальный жилой дом	12	3	540
101	Индивидуальный жилой дом	12	3	540
102	Индивидуальный жилой дом	12	3	540
103	Индивидуальный жилой дом	12	3	540
104	Индивидуальный жилой дом	12	3	696
105	Индивидуальный жилой дом	12	3	636
106	Индивидуальный жилой дом	12	3	639
107	Индивидуальный жилой дом	12	3	570
108	Индивидуальный жилой дом	12	3	591
109	Индивидуальный жилой дом	12	3	546
110	Индивидуальный жилой дом	12	3	552
111	Индивидуальный жилой дом	12	3	546
112	Индивидуальный жилой дом	12	3	561
113	Индивидуальный жилой дом	12	3	546
114	Индивидуальный жилой дом	12	3	546
115	Индивидуальный жилой дом	12	3	546
116	Индивидуальный жилой дом	12	3	543
117	Индивидуальный жилой дом	12	3	540
118	Индивидуальный жилой дом	12	3	555
119	Индивидуальный жилой дом	12	3	543
120	Индивидуальный жилой дом	12	3	540
121	Индивидуальный жилой дом	12	3	540
122	Индивидуальный	12	3	543

	жилой дом			
123	Индивидуальный жилой дом	12	3	546
124	Индивидуальный жилой дом	12	3	540
125	Индивидуальный жилой дом	12	3	540
126	Индивидуальный жилой дом	12	3	540
127	Индивидуальный жилой дом	12	3	543
128	Индивидуальный жилой дом	12	3	546
129	Индивидуальный жилой дом	12	3	576
130	Индивидуальный жилой дом	12	3	573
131	Индивидуальный жилой дом	12	3	573
132	Индивидуальный жилой дом	12	3	573
133	Индивидуальный жилой дом	12	3	567
134	Индивидуальный жилой дом	12	3	558
135	Индивидуальный жилой дом	12	3	540
136	Индивидуальный жилой дом	12	3	540
137	Индивидуальный жилой дом	12	3	540
138	Индивидуальный жилой дом	12	3	543
139	Индивидуальный жилой дом	12	3	206
140	Индивидуальный жилой дом	12	3	573
141	Индивидуальный жилой дом	12	3	573
142	Индивидуальный жилой дом	12	3	573
143	Индивидуальный жилой дом	12	3	573
144	Индивидуальный жилой дом	12	3	543
145	Индивидуальный жилой дом	12	3	543
146	Трансформаторная подстанция (0,4/10 кВ)	–	–	–
147	Трансформаторная	–	–	–

	подстанция (0,4/10 кВ)			
148	Трансформаторная подстанция (0,4/10 кВ)	–	–	–
149	Пункт редуцирования газа (ГРП)	–	–	–

3. Характеристики планируемого развития объектов транспортной инфраструктуры, необходимой для развития территории

Организация транспортного обслуживания планируемого района принята с учетом решений по Генеральному плану муниципального образования Сосновоборского городского округа Ленинградской области.

Выезды с территории организованны на:

- Улицу районного значения ул. Солнечную;
- Планируемую улицу местного значения в зонах жилой застройки 1 в соответствии с Генеральным планом (планируемая к размещению настоящим проектом планировки);
- Планируемую улицу местного значения в зонах жилой застройки 2 в соответствии с Генеральным планом

Сведения о параметрах улично-дорожной сети. Таблица 3

Проектные наименования	Длина (км)	Ширина улицы в красных линиях	Число полос движения	Ширина полосы
Улицы и дороги местного значения				
Категория: Улицы в зонах жилой застройки (планируемые согласно Генеральному плану муниципального образования Сосновоборский городской округ Ленинградской области)				
Планируемая улица местного значения в зонах жилой застройки 1 в соответствии с Генеральным планом	0,55	25	2	3,5
Категория: Улицы в зонах жилой застройки (планируемые в границах планируемого элемента планировочной структуры микрорайона Искра-2)				
Планируемая улица в зонах жилой застройки 1	0.25	20	2	3,5
Планируемая улица в зонах жилой застройки 2	0.26	20	2	3,5
Планируемая улица в зонах жилой застройки 3	0.30	20	2	3,5

Планируемая улица в зонах жилой застройки 4	0.30	20	2	3,5
Планируемая улица в зонах жилой застройки 5	0.82	20	2	3,5
Планируемая улица в зонах жилой застройки 6	0.42	20	2	3,5
Планируемая улица в зонах жилой застройки 7	0.26	20	2	3,5
Планируемая улица в зонах жилой застройки 8	0.18	20	2	3,5
Планируемая улица в зонах жилой застройки 9	0.25	20	2	3,5
Планируемая улица в зонах жилой застройки 10	1.25	20	2	3,5
Планируемая улица в зонах жилой застройки 11	0.10	20	2	3,5
Планируемый въезд/выезд 1	0.06	20	2	3,5
Планируемый въезд/выезд 2	0.06	20	2	3,5
Планируемый въезд/выезд 3	0.04	20	2	3,5
Планируемый въезд/выезд 4	0.04	20	2	3,5
Планируемый въезд/выезд 5	0.04	20	2	3,5
Планируемый въезд/выезд 6	0.04	20	2	3,5

Геометрические характеристики и категории улично-дорожной сети приняты в соответствии с таблицей 11.2а СП 42.13330.2016 «Градостроительство. Планировка и застройка городских и сельских поселений.».

Парковочные места постоянного хранения и гостевого (в том числе для маломобильных групп населения) осуществляется в пределах придомовых участков.

3. Характеристики планируемого развития объектов коммунальной инфраструктуры, необходимой для развития территории

Положение осей планируемых сетей, в рамках разработки документации по планировке территории, определены в соответствии с нормативно-техническими требованиями к их расположению согласно:

- СП 42.13330.2016 «Градостроительство. Планировка и застройка городских и сельских поселений.», таблица 12.5, таблица 12.6;
- СП 62.13330.2011 «Газораспределительные системы», приложение В, таблица В1;
- ПУЭ. Правила устройства электроустановок. Издание 7, Раздел 2. Канализация электроэнергии, Глава 2.3. Кабельные линии напряжением до 220 кВ;
- ПУЭ. Правила устройства электроустановок. Издание 7, Раздел 2. Канализация электроэнергии, Глава 2.5. Воздушные линии электропередачи напряжением выше 1 кВ.

Водоснабжение:

Водоснабжение территории предусматривается от централизованной системы водопровода Д-315 мм из полиэтиленовых труб по ул. Солнечной с условием закольцовки с планируемыми сетями водоснабжения в южной части территории согласно Генеральному плану муниципального образования Сосновоборского городского поселения Ленинградской области по планируемой улице местного значения в зонах жилой застройки 1.

Укрупненные показатели в соответствии с местными нормативами градостроительного проектирования Сосновоборского городского округа приведены в таблице 4.

Таблица 4.

Наименование показателя	Нормативный показатель нагрузки на 1 человека	Расчетный укрупненный показатель нагрузки
без ванн	125-160 л/сут	116000 (725*160)
с ваннами и местными водонагревателями	160-230 л/сут	166750 (725*230)
с централизованным горячим водоснабжением	230-350 л/сут	253750 (725*350)

Расчетные показатели нагрузки уточняются на стадии разработки проектно-сметной документации. До разработки проектно-сметной документации подрядчиком необходимо получить технические условия у эксплуатирующей организации

Водоотведение:

На территории предусматривается устройство хозяйственно-бытовой канализации, обеспечивающий сбор сточных вод от выпуска из дома до планируемых магистральных систем водоотведения предусмотренных Генеральным планом муниципального образования Сосновоборского городского поселения Ленинградской области по планируемым улицам

местного значения в зоне жилой застройки 1 и 2, с дальнейшей утилизацией сточных вод на канализационных очистных сооружениях.

Сток поверхностных вод с территории осуществляется путем устройства ливневой канализации закрытого типа в существующую систему ливневой канализации Д-400-500 мм. из а/ц труб вдоль пр. Александра Невского и планируемую ливневую канализацию по улице местного значения в зоне жилой застройки 2.

Теплоснабжение и газоснабжение:

Теплоснабжение территории предусматривается за счет установки индивидуальных газовых котлов и водонагревателей.

Укрупненные показатели нагрузки в соответствии с местными нормативами градостроительного проектирования Сосновоборского городского округа приведены в таблице 5.

Таблица 5

Наименование показателя	Нормативный показатель нагрузки, месяц (год)	Расчетный укрупненный показатель нагрузки	
		месяц	год
Газовой плитой, центральным отоплением и центральным горячим водоснабжением при газоснабжении			
природным газом	13 куб.м/чел (156 куб.м/чел)	9425 (725*13)	113100 (725*156)
емкостным сжиженным газом	6,944 кг/чел (83,328 куб.м/чел)	5034.4 (725*6,944)	60412.8 (725*83,328)
	3,348 куб.м/чел (40,176 куб.м/чел)	2427.3 (725*3,348)	29127.6 (725*40,176)
Газовой плитой при отсутствии газового водонагревателя и центрального горячего водоснабжения при газоснабжении:			
природным газом	20,8 куб. м/чел. (249,6 куб. м/чел.)	15080 (725*20,8)	180960 (725*249,6)
емкостным сжиженным газом	10,462 кг/чел. (125,544 кг/чел.)	7584.95 (725*10,462)	91019.4 (725*125,544)
	5,045 куб. м/чел. (60,54 куб. м/чел.)	3657.625 (725*5,045)	43891.5 (725*60,54)
Газовой плитой и газовым водонагревателем при отсутствии центрального горячего водоснабжения при газоснабжении:			
природным газом	28,2 куб.м/чел (338,4 куб. м/чел.)	20445 (725*28,2)	245340 (725*338,4)
емкостным сжиженным газом	16,955 кг/чел (203,46 кг/чел.)	12292.375 (725*16,955)	147508.5 (725*203,46)
	8,176 куб.м/чел (98,112 куб. м/чел.)	5927.6 (725*8,176)	71131.2 (725*98,112)
Отопление одного квадратного метра жилого помещения от газовых приборов (среднегодовое значение):			
природным газом	8,2 куб.м/чел (98,4 куб. м/кв. м)	5945 (725*8,2)	71340 (725*98,4)
емкостным сжиженным газом	3,574 кг/кв.м (42,888 кг/кв. м)	129557.5 (3,574*36250)	1554690 (42,888*36250)
	1,723 куб.м/кв.м (20,676 куб. м/кв.	62458.75	749505

	м)	(1,723*36250)	(20,676*36250)
--	----	-------------------	--------------------

Газоснабжение предусматривается от системы централизованного газоснабжения Сосновоборского городского округа.

Электроснабжение:

В границах рассматриваемой территории проектом предусматривается размещение сетей и объектов электроснабжения, с учетом планировочного решения территории, существующей сети ВЛ 110 кВ Сосновоборская 3/ Сосновоборская 4 (пролеты опор 6/6 – 8/8), а также сведений АО «ЛЮЭСК-Электрические сети Санкт-Петербурга и Ленинградской области» (письмо от 13.07.23 №08/04/463).

Электроснабжение микрорайона осуществляется кабельными линиями электропередачи 0,4 кВ. Технологическое присоединение к сетям электроснабжения напряжением 10 кВ предусматривается от кабельных линий 10кВ по ул. Солнечной и пр. Александра Невского находящихся на балансе АО «ЛЮЭСК-Электрические сети Санкт-Петербурга и Ленинградской области». Укрупненные показатели нагрузки в соответствии с местными нормативами градостроительного проектирования Сосновоборского городского округа приведены в таблице 6.

Таблица 6

Наименование показателя	Нормативный показатель нагрузки на 1 человека	Расчетный укрупненный показатель нагрузки
С плитами на природном газе	0,41 кВт/чел.	297.25 (725*0,41)
Со стационарными электрическими плитами	0,51 кВт/чел.	369.75 (725*0,51)

Расположение электрических сетей, в том числе для наружного освещения планируемой улично-дорожной сети предусмотрено в пределах красных линий улиц в жилой застройке.

При разработке проектно-сметной документации подрядчиком необходимо получить технические условия у эксплуатирующей организации и осуществить согласование проектного решения. Все проектные решения необходимо принимать с учетом ПУЭ. Правила устройства электроустановок, в соответствии с главами: 2.3 Кабельные линии напряжением до 220 кВ и 2.5 Воздушные линии электропередачи напряжением выше 1 кВ.

Связь и информатизация:

Проектом предусмотрена организация кабельных волоконно-оптических сетей связи.

Технологическое присоединение планируется осуществлять к действующим сетям связи местного значения Макрорегионального филиала «Северо-Запад» ПАО «Ростелеком»

4. Характеристики планируемого развития объектов социальной инфраструктуры, необходимых для развития территории

Объекты федерального и регионального значения

Размещение объектов капитального строительства федерального и регионального значения в границах проекта планировки территории не предусматривается в соответствии с Генеральным планом муниципального образования Сосновоборского городского округа Ленинградской области.

Объекты местного значения

В границах проектирования учтены к размещению следующие объекты местного значения, планируемые в соответствии со сведениями Генерального плана Сосновоборского городского округа:

- Улицы местного значения в зонах жилой застройки 1;
- Пункт редуцирования газа (ГРП);
- Сети водоотведения;
- Сети водоснабжения.

Генеральным планом также предполагается размещение объекта – автономный индивидуальный пункт (ИТП).

Согласно письму Администрации муниципального образования Сосновоборского городского округа Ленинградской области №4901/23-4-1 от 30.11.2023 г. проектом предусматривается переход от закрытой системы горячего водоснабжения посредством установки в зданиях автоматизированных индивидуальных тепловых пунктов и рассчитанных на теплоснабжение одного здания, либо жилого дома путем размещения внутри этих зданий (газовыми плитами, газовыми котлами и водонагревателями). Таким образом автономный источник тепла не является объектом местного значения.

Обеспеченность территории объектами социального назначения

На территории не предусматривается размещение объектов социального назначения в соответствии с утвержденным Генеральным планом муниципального образования Сосновоборский городской округ. Обеспечения жителей планируемого микрорайона Искра-2 объектами общеобразовательных и дошкольных организаций, амбулаторно-поликлинических учреждений, и иными объектами здравоохранения, аптек, а также предприятий торговли и общественного питания планируется за счет существующих объектов, расположенных на смежных территориях Сосновоборского городского округа (согласно письму Администрации муниципального образования Сосновоборского городского округа Ленинградской области №4901/23-4-1 от 30.11.2023 г.

Обеспеченность территории объектами благоустройства

На территориях, не относящихся к зонам размещения объектов капитального строительства, предлагается размещение объектов благоустройства, таких как:

- Площадки для игр детей дошкольного и младшего возраста – площадью не менее 507.5 кв.м.

- Площадки для отдыха взрослого населения – площадью не менее 72.5 кв.м.
- Площадки для занятия спортом – площадью не менее 1450 кв.м.
- Площадки для выгула собак – площадью не менее 72.50 кв.м.

Положение об очередности планируемого развития территории

Таблица 4

Очередность развития	Наименование мероприятия	Условный номер земельного участка согласно проекту межевания в составе документации по планировке территории
1 этап.		
1.	Проведение работ по вертикальной планировке и инженерной подготовке территории	:ЗУ1 – :ЗУ154
2.	Строительство улично-дорожной сети	:ЗУ153, :ЗУ154,
3.	Устройство объектов инженерной инфраструктуры: - трансформаторная подстанция 10 кВ/0.4к; - пункт редуцирования газа; - автоматическая телефонная станция. Устройство планируемых инженерных сетей: - водоснабжения; - водоотведения; - электроснабжения; - газоснабжения; - теплоснабжения; - сети связи.	:ЗУ153, :ЗУ154, :ЗУ146, :ЗУ147, :ЗУ148, :ЗУ149
4.	Строительство объектов капитального строительства жилого назначения	:ЗУ1 – :ЗУ145
5.	Благоустройство озелененных территорий общего пользования, в том числе: – площадки для игр детей дошкольного и младшего возраста; – площадки для отдыха взрослого населения; – площадки для занятия спортом; – площадки для выгула собак; – иные общественные пространства.	:ЗУ152

Текстовая часть проекта межевания территории

1. Перечень и сведения о площади образуемых земельных участков, в том числе возможные способы их образования. Вид разрешенного использования образуемых земельных участков в соответствии с действующими градостроительными регламентами территориальных зон, расположенных в границах разработки проекта межевания.

Таблица 1

Условный номер образуемого земельного участка	Площадь образуемого земельного участка (м2)	Возможные способы образования	Вид разрешенного использования
:ЗУ1	600	Образование земельного участка из земель, находящихся в государственной или муниципальной собственности	Для индивидуального жилищного строительства (2.1)
:ЗУ2	600	Образование земельного участка из земель, находящихся в государственной или муниципальной собственности	Для индивидуального жилищного строительства (2.1)
:ЗУ3	600	Образование земельного участка из земель, находящихся в государственной или муниципальной собственности	Для индивидуального жилищного строительства (2.1)
:ЗУ4	600	Образование земельного участка из земель, находящихся в государственной или муниципальной собственности	Для индивидуального жилищного строительства (2.1)
:ЗУ5	600	Образование земельного участка из земель, находящихся в государственной или муниципальной собственности	Для индивидуального жилищного строительства (2.1)

:ЗУ6	600	Образование земельного участка из земель, находящихся в государственной или муниципальной собственности	Для индивидуального жилищного строительства (2.1)
:ЗУ7	600	Образование земельного участка из земель, находящихся в государственной или муниципальной собственности	Для индивидуального жилищного строительства (2.1)
:ЗУ8	600	Образование земельного участка из земель, находящихся в государственной или муниципальной собственности	Для индивидуального жилищного строительства (2.1)
:ЗУ9	600	Образование земельного участка из земель, находящихся в государственной или муниципальной собственности	Для индивидуального жилищного строительства (2.1)
:ЗУ10	600	Образование земельного участка из земель, находящихся в государственной или муниципальной собственности	Для индивидуального жилищного строительства (2.1)
:ЗУ11	600	Образование земельного участка из земель, находящихся в государственной или муниципальной собственности	Для индивидуального жилищного строительства (2.1)
:ЗУ12	600	Образование земельного участка из земель, находящихся в государственной или муниципальной собственности	Для индивидуального жилищного строительства (2.1)
:ЗУ13	629	Образование земельного участка из земель, находящихся в государственной или муниципальной собственности	Для индивидуального жилищного строительства (2.1)
:ЗУ14	600	Образование земельного участка из земель, находящихся в государственной или	Для индивидуального жилищного строительства (2.1)

		муниципальной собственности	
:ЗУ15	600	Образование земельного участка из земель, находящихся в государственной или муниципальной собственности	Для индивидуального жилищного строительства (2.1)
:ЗУ16	600	Образование земельного участка из земель, находящихся в государственной или муниципальной собственности	Для индивидуального жилищного строительства (2.1)
:ЗУ17	600	Образование земельного участка из земель, находящихся в государственной или муниципальной собственности	Для индивидуального жилищного строительства (2.1)
:ЗУ18	600	Образование земельного участка из земель, находящихся в государственной или муниципальной собственности	Для индивидуального жилищного строительства (2.1)
:ЗУ19	600	Образование земельного участка из земель, находящихся в государственной или муниципальной собственности	Для индивидуального жилищного строительства (2.1)
:ЗУ20	600	Образование земельного участка из земель, находящихся в государственной или муниципальной собственности	Для индивидуального жилищного строительства (2.1)
:ЗУ21	600	Образование земельного участка из земель, находящихся в государственной или муниципальной собственности	Для индивидуального жилищного строительства (2.1)
:ЗУ22	600	Образование земельного участка из земель, находящихся в государственной или муниципальной собственности	Для индивидуального жилищного строительства (2.1)

:3У23	624	Образование земельного участка из земель, находящихся в государственной или муниципальной собственности	Для индивидуального жилищного строительства (2.1)
:3У24	600	Образование земельного участка из земель, находящихся в государственной или муниципальной собственности	Для индивидуального жилищного строительства (2.1)
:3У25	600	Образование земельного участка из земель, находящихся в государственной или муниципальной собственности	Для индивидуального жилищного строительства (2.1)
:3У26	600	Образование земельного участка из земель, находящихся в государственной или муниципальной собственности	Для индивидуального жилищного строительства (2.1)
:3У27	600	Образование земельного участка из земель, находящихся в государственной или муниципальной собственности	Для индивидуального жилищного строительства (2.1)
:3У28	600	Образование земельного участка из земель, находящихся в государственной или муниципальной собственности	Для индивидуального жилищного строительства (2.1)
:3У29	600	Образование земельного участка из земель, находящихся в государственной или муниципальной собственности	Для индивидуального жилищного строительства (2.1)
:3У30	600	Образование земельного участка из земель, находящихся в государственной или муниципальной собственности	Для индивидуального жилищного строительства (2.1)
:3У31	600	Образование земельного участка из земель, находящихся в государственной или	Для индивидуального жилищного строительства (2.1)

		муниципальной собственности	
:ЗУ32	600	Образование земельного участка из земель, находящихся в государственной или муниципальной собственности	Для индивидуального жилищного строительства (2.1)
:ЗУ33	600	Образование земельного участка из земель, находящихся в государственной или муниципальной собственности	Для индивидуального жилищного строительства (2.1)
:ЗУ34	600	Образование земельного участка из земель, находящихся в государственной или муниципальной собственности	Для индивидуального жилищного строительства (2.1)
:ЗУ35	600	Образование земельного участка из земель, находящихся в государственной или муниципальной собственности	Для индивидуального жилищного строительства (2.1)
:ЗУ36	600	Образование земельного участка из земель, находящихся в государственной или муниципальной собственности	Для индивидуального жилищного строительства (2.1)
:ЗУ37	703	Образование земельного участка из земель, находящихся в государственной или муниципальной собственности	Для индивидуального жилищного строительства (2.1)
:ЗУ38	600	Образование земельного участка из земель, находящихся в государственной или муниципальной собственности	Для индивидуального жилищного строительства (2.1)
:ЗУ39	600	Образование земельного участка из земель, находящихся в государственной или муниципальной собственности	Для индивидуального жилищного строительства (2.1)

:ЗУ40	600	Образование земельного участка из земель, находящихся в государственной или муниципальной собственности	Для индивидуального жилищного строительства (2.1)
:ЗУ41	600	Образование земельного участка из земель, находящихся в государственной или муниципальной собственности	Для индивидуального жилищного строительства (2.1)
:ЗУ42	600	Образование земельного участка из земель, находящихся в государственной или муниципальной собственности	Для индивидуального жилищного строительства (2.1)
:ЗУ43	600	Образование земельного участка из земель, находящихся в государственной или муниципальной собственности	Для индивидуального жилищного строительства (2.1)
:ЗУ44	600	Образование земельного участка из земель, находящихся в государственной или муниципальной собственности	Для индивидуального жилищного строительства (2.1)
:ЗУ45	600	Образование земельного участка из земель, находящихся в государственной или муниципальной собственности	Для индивидуального жилищного строительства (2.1)
:ЗУ46	600	Образование земельного участка из земель, находящихся в государственной или муниципальной собственности	Для индивидуального жилищного строительства (2.1)
:ЗУ47	600	Образование земельного участка из земель, находящихся в государственной или муниципальной собственности	Для индивидуального жилищного строительства (2.1)
:ЗУ48	808	Образование земельного участка из земель, находящихся в государственной или	Для индивидуального жилищного строительства (2.1)

		муниципальной собственности	
:3У49	640	Образование земельного участка из земель, находящихся в государственной или муниципальной собственности	Для индивидуального жилищного строительства (2.1)
:3У50	640	Образование земельного участка из земель, находящихся в государственной или муниципальной собственности	Для индивидуального жилищного строительства (2.1)
:3У51	640	Образование земельного участка из земель, находящихся в государственной или муниципальной собственности	Для индивидуального жилищного строительства (2.1)
:3У52	600	Образование земельного участка из земель, находящихся в государственной или муниципальной собственности	Для индивидуального жилищного строительства (2.1)
:3У53	600	Образование земельного участка из земель, находящихся в государственной или муниципальной собственности	Для индивидуального жилищного строительства (2.1)
:3У54	600	Образование земельного участка из земель, находящихся в государственной или муниципальной собственности	Для индивидуального жилищного строительства (2.1)
:3У55	600	Образование земельного участка из земель, находящихся в государственной или муниципальной собственности	Для индивидуального жилищного строительства (2.1)
:3У56	600	Образование земельного участка из земель, находящихся в государственной или муниципальной собственности	Для индивидуального жилищного строительства (2.1)

:3У57	600	Образование земельного участка из земель, находящихся в государственной или муниципальной собственности	Для индивидуального жилищного строительства (2.1)
:3У58	600	Образование земельного участка из земель, находящихся в государственной или муниципальной собственности	Для индивидуального жилищного строительства (2.1)
:3У59	600	Образование земельного участка из земель, находящихся в государственной или муниципальной собственности	Для индивидуального жилищного строительства (2.1)
:3У60	600	Образование земельного участка из земель, находящихся в государственной или муниципальной собственности	Для индивидуального жилищного строительства (2.1)
:3У61	600	Образование земельного участка из земель, находящихся в государственной или муниципальной собственности	Для индивидуального жилищного строительства (2.1)
:3У62	600	Образование земельного участка из земель, находящихся в государственной или муниципальной собственности	Для индивидуального жилищного строительства (2.1)
:3У63	600	Образование земельного участка из земель, находящихся в государственной или муниципальной собственности	Для индивидуального жилищного строительства (2.1)
:3У64	600	Образование земельного участка из земель, находящихся в государственной или муниципальной собственности	Для индивидуального жилищного строительства (2.1)
:3У65	600	Образование земельного участка из земель, находящихся в государственной или	Для индивидуального жилищного строительства (2.1)

		муниципальной собственности	
:ЗУ66	600	Образование земельного участка из земель, находящихся в государственной или муниципальной собственности	Для индивидуального жилищного строительства (2.1)
:ЗУ67	600	Образование земельного участка из земель, находящихся в государственной или муниципальной собственности	Для индивидуального жилищного строительства (2.1)
:ЗУ68	600	Образование земельного участка из земель, находящихся в государственной или муниципальной собственности	Для индивидуального жилищного строительства (2.1)
:ЗУ69	600	Образование земельного участка из земель, находящихся в государственной или муниципальной собственности	Для индивидуального жилищного строительства (2.1)
:ЗУ70	639	Образование земельного участка из земель, находящихся в государственной или муниципальной собственности	Для индивидуального жилищного строительства (2.1)
:ЗУ71	640	Образование земельного участка из земель, находящихся в государственной или муниципальной собственности	Для индивидуального жилищного строительства (2.1)
:ЗУ72	641	Образование земельного участка из земель, находящихся в государственной или муниципальной собственности	Для индивидуального жилищного строительства (2.1)
:ЗУ73	640	Образование земельного участка из земель, находящихся в государственной или муниципальной собственности	Для индивидуального жилищного строительства (2.1)

:3У74	640	Образование земельного участка из земель, находящихся в государственной или муниципальной собственности	Для индивидуального жилищного строительства (2.1)
:3У75	640	Образование земельного участка из земель, находящихся в государственной или муниципальной собственности	Для индивидуального жилищного строительства (2.1)
:3У76	600	Образование земельного участка из земель, находящихся в государственной или муниципальной собственности	Для индивидуального жилищного строительства (2.1)
:3У77	600	Образование земельного участка из земель, находящихся в государственной или муниципальной собственности	Для индивидуального жилищного строительства (2.1)
:3У78	600	Образование земельного участка из земель, находящихся в государственной или муниципальной собственности	Для индивидуального жилищного строительства (2.1)
:3У79	600	Образование земельного участка из земель, находящихся в государственной или муниципальной собственности	Для индивидуального жилищного строительства (2.1)
:3У80	600	Образование земельного участка из земель, находящихся в государственной или муниципальной собственности	Для индивидуального жилищного строительства (2.1)
:3У81	600	Образование земельного участка из земель, находящихся в государственной или муниципальной собственности	Для индивидуального жилищного строительства (2.1)
:3У82	600	Образование земельного участка из земель, находящихся в государственной или муниципальной собственности	Для индивидуального жилищного строительства (2.1)

		муниципальной собственности	
:ЗУ83	600	Образование земельного участка из земель, находящихся в государственной или муниципальной собственности	Для индивидуального жилищного строительства (2.1)
:ЗУ84	600	Образование земельного участка из земель, находящихся в государственной или муниципальной собственности	Для индивидуального жилищного строительства (2.1)
:ЗУ85	600	Образование земельного участка из земель, находящихся в государственной или муниципальной собственности	Для индивидуального жилищного строительства (2.1)
:ЗУ86	642	Образование земельного участка из земель, находящихся в государственной или муниципальной собственности	Для индивидуального жилищного строительства (2.1)
:ЗУ87	643	Образование земельного участка из земель, находящихся в государственной или муниципальной собственности	Для индивидуального жилищного строительства (2.1)
:ЗУ88	642	Образование земельного участка из земель, находящихся в государственной или муниципальной собственности	Для индивидуального жилищного строительства (2.1)
:ЗУ89	600	Образование земельного участка из земель, находящихся в государственной или муниципальной собственности	Для индивидуального жилищного строительства (2.1)
:ЗУ90	600	Образование земельного участка из земель, находящихся в государственной или муниципальной собственности	Для индивидуального жилищного строительства (2.1)

:ЗУ91	600	Образование земельного участка из земель, находящихся в государственной или муниципальной собственности	Для индивидуального жилищного строительства (2.1)
:ЗУ92	600	Образование земельного участка из земель, находящихся в государственной или муниципальной собственности	Для индивидуального жилищного строительства (2.1)
:ЗУ93	600	Образование земельного участка из земель, находящихся в государственной или муниципальной собственности	Для индивидуального жилищного строительства (2.1)
:ЗУ94	600	Образование земельного участка из земель, находящихся в государственной или муниципальной собственности	Для индивидуального жилищного строительства (2.1)
:ЗУ95	600	Образование земельного участка из земель, находящихся в государственной или муниципальной собственности	Для индивидуального жилищного строительства (2.1)
:ЗУ96	600	Образование земельного участка из земель, находящихся в государственной или муниципальной собственности	Для индивидуального жилищного строительства (2.1)
:ЗУ97	643	Образование земельного участка из земель, находящихся в государственной или муниципальной собственности	Для индивидуального жилищного строительства (2.1)
:ЗУ98	602	Образование земельного участка из земель, находящихся в государственной или муниципальной собственности	Для индивидуального жилищного строительства (2.1)
:ЗУ99	600	Образование земельного участка из земель, находящихся в государственной или	Для индивидуального жилищного строительства (2.1)

		муниципальной собственности	
:ЗУ100	600	Образование земельного участка из земель, находящихся в государственной или муниципальной собственности	Для индивидуального жилищного строительства (2.1)
:ЗУ101	600	Образование земельного участка из земель, находящихся в государственной или муниципальной собственности	Для индивидуального жилищного строительства (2.1)
:ЗУ102	600	Образование земельного участка из земель, находящихся в государственной или муниципальной собственности	Для индивидуального жилищного строительства (2.1)
:ЗУ103	600	Образование земельного участка из земель, находящихся в государственной или муниципальной собственности	Для индивидуального жилищного строительства (2.1)
:ЗУ104	770	Образование земельного участка из земель, находящихся в государственной или муниципальной собственности	Для индивидуального жилищного строительства (2.1)
:ЗУ105	705	Образование земельного участка из земель, находящихся в государственной или муниципальной собственности	Для индивидуального жилищного строительства (2.1)
:ЗУ106	709	Образование земельного участка из земель, находящихся в государственной или муниципальной собственности	Для индивидуального жилищного строительства (2.1)
:ЗУ107	632	Образование земельного участка из земель, находящихся в государственной или муниципальной собственности	Для индивидуального жилищного строительства (2.1)

:ЗУ108	658	Образование земельного участка из земель, находящихся в государственной или муниципальной собственности	Для индивидуального жилищного строительства (2.1)
:ЗУ109	605	Образование земельного участка из земель, находящихся в государственной или муниципальной собственности	Для индивидуального жилищного строительства (2.1)
:ЗУ110	612	Образование земельного участка из земель, находящихся в государственной или муниципальной собственности	Для индивидуального жилищного строительства (2.1)
:ЗУ111	608	Образование земельного участка из земель, находящихся в государственной или муниципальной собственности	Для индивидуального жилищного строительства (2.1)
:ЗУ112	624	Образование земельного участка из земель, находящихся в государственной или муниципальной собственности	Для индивидуального жилищного строительства (2.1)
:ЗУ113	607	Образование земельного участка из земель, находящихся в государственной или муниципальной собственности	Для индивидуального жилищного строительства (2.1)
:ЗУ114	607	Образование земельного участка из земель, находящихся в государственной или муниципальной собственности	Для индивидуального жилищного строительства (2.1)
:ЗУ115	606	Образование земельного участка из земель, находящихся в государственной или муниципальной собственности	Для индивидуального жилищного строительства (2.1)
:ЗУ116	603	Образование земельного участка из земель, находящихся в государственной или	Для индивидуального жилищного строительства (2.1)

		муниципальной собственности	
:ЗУ117	600	Образование земельного участка из земель, находящихся в государственной или муниципальной собственности	Для индивидуального жилищного строительства (2.1)
:ЗУ118	617	Образование земельного участка из земель, находящихся в государственной или муниципальной собственности	Для индивидуального жилищного строительства (2.1)
:ЗУ119	602	Образование земельного участка из земель, находящихся в государственной или муниципальной собственности	Для индивидуального жилищного строительства (2.1)
:ЗУ120	600	Образование земельного участка из земель, находящихся в государственной или муниципальной собственности	Для индивидуального жилищного строительства (2.1)
:ЗУ121	600	Образование земельного участка из земель, находящихся в государственной или муниципальной собственности	Для индивидуального жилищного строительства (2.1)
:ЗУ122	603	Образование земельного участка из земель, находящихся в государственной или муниципальной собственности	Для индивидуального жилищного строительства (2.1)
:ЗУ123	605	Образование земельного участка из земель, находящихся в государственной или муниципальной собственности	Для индивидуального жилищного строительства (2.1)
:ЗУ124	601	Образование земельного участка из земель, находящихся в государственной или муниципальной собственности	Для индивидуального жилищного строительства (2.1)

:ЗУ125	601	Образование земельного участка из земель, находящихся в государственной или муниципальной собственности	Для индивидуального жилищного строительства (2.1)
:ЗУ126	601	Образование земельного участка из земель, находящихся в государственной или муниципальной собственности	Для индивидуального жилищного строительства (2.1)
:ЗУ127	603	Образование земельного участка из земель, находящихся в государственной или муниципальной собственности	Для индивидуального жилищного строительства (2.1)
:ЗУ128	606	Образование земельного участка из земель, находящихся в государственной или муниципальной собственности	Для индивидуального жилищного строительства (2.1)
:ЗУ129	639	Образование земельного участка из земель, находящихся в государственной или муниципальной собственности	Для индивидуального жилищного строительства (2.1)
:ЗУ130	636	Образование земельного участка из земель, находящихся в государственной или муниципальной собственности	Для индивидуального жилищного строительства (2.1)
:ЗУ131	636	Образование земельного участка из земель, находящихся в государственной или муниципальной собственности	Для индивидуального жилищного строительства (2.1)
:ЗУ132	636	Образование земельного участка из земель, находящихся в государственной или муниципальной собственности	Для индивидуального жилищного строительства (2.1)
:ЗУ133	631	Образование земельного участка из земель, находящихся в государственной или	Для индивидуального жилищного строительства (2.1)

		муниципальной собственности	
:ЗУ134	619	Образование земельного участка из земель, находящихся в государственной или муниципальной собственности	Для индивидуального жилищного строительства (2.1)
:ЗУ135	601	Образование земельного участка из земель, находящихся в государственной или муниципальной собственности	Для индивидуального жилищного строительства (2.1)
:ЗУ136	600	Образование земельного участка из земель, находящихся в государственной или муниципальной собственности	Для индивидуального жилищного строительства (2.1)
:ЗУ137	600	Образование земельного участка из земель, находящихся в государственной или муниципальной собственности	Для индивидуального жилищного строительства (2.1)
:ЗУ138	602	Образование земельного участка из земель, находящихся в государственной или муниципальной собственности	Для индивидуального жилищного строительства (2.1)
:ЗУ139	688	Образование земельного участка из земель, находящихся в государственной или муниципальной собственности	Для индивидуального жилищного строительства (2.1)
:ЗУ140	636	Образование земельного участка из земель, находящихся в государственной или муниципальной собственности	Для индивидуального жилищного строительства (2.1)
:ЗУ141	638	Образование земельного участка из земель, находящихся в государственной или муниципальной собственности	Для индивидуального жилищного строительства (2.1)

:ЗУ142	637	Образование земельного участка из земель, находящихся в государственной или муниципальной собственности	Для индивидуального жилищного строительства (2.1)
:ЗУ143	637	Образование земельного участка из земель, находящихся в государственной или муниципальной собственности	Для индивидуального жилищного строительства (2.1)
:ЗУ144	602	Образование земельного участка из земель, находящихся в государственной или муниципальной собственности	Для индивидуального жилищного строительства (2.1)
:ЗУ145	602	Образование земельного участка из земель, находящихся в государственной или муниципальной собственности	Для индивидуального жилищного строительства (2.1)
:ЗУ146	127	Образование земельного участка из земель, находящихся в государственной или муниципальной собственности	Предоставление коммунальных услуг – код 3.1.1
:ЗУ147	127	Образование земельного участка из земель, находящихся в государственной или муниципальной собственности	Предоставление коммунальных услуг – код 3.1.2
:ЗУ148	127	Образование земельного участка из земель, находящихся в государственной или муниципальной собственности	Предоставление коммунальных услуг – код 3.1.3
:ЗУ149	120	Образование земельного участка из земель, находящихся в государственной или муниципальной собственности	Предоставление коммунальных услуг – код 3.1.4
:ЗУ150	7830	Образование земельного участка из земель, находящихся в государственной или	Коммунальное обслуживание – код 3.1

		муниципальной собственности	
:ЗУ151	5956	Образование земельного участка из земель, находящихся в государственной или муниципальной собственности	Благоустройство территории – код 12.0.2
:ЗУ152	26294	Образование земельного участка из земель, находящихся в государственной или муниципальной собственности	Благоустройство территории – код 12.0.2
:ЗУ153	62353	Образование земельного участка из земель, находящихся в государственной или муниципальной собственности	Улично-дорожная сеть – код 12.0.1
:ЗУ154	11445	Образование земельного участка из земель, находящихся в государственной или муниципальной собственности	Улично-дорожная сеть – код 12.0.1

2. Перечень и сведения о площади образуемых земельных участков, которые будут отнесены к территориям общего пользования или имуществу общего пользования, в том числе в отношении которых предполагаются резервирование и (или) изъятие для государственных или муниципальных нужд

Таблица 2

Условный номер образуемого земельного участка	Площадь образуемого земельного участка
:ЗУ151	5956
:ЗУ152	26294
:ЗУ153	62353
:ЗУ154	11445

Изъятие или резервирование земельных участков для государственных или муниципальных нужд настоящим проектом межевания территории не предусматривается.

3. Целевое назначение лесов, вид (виды) разрешенного использования лесного участка, количественные и качественные характеристики лесного участка, сведения о нахождении лесного участка в границах особо защитных участков лесов

В границах территории, в отношении которой утвержден проект межевания, отсутствуют образуемые лесные участки. Определение количественных и качественных характеристики лесного участка, а также сведений о нахождении лесного участка в границах особо защитных участков лесов не требуется.

4. Сведения о границах территории, в отношении которой утвержден проект межевания, содержащие перечень координат характерных точек этих границ в системе координат, используемой для ведения Единого государственного реестра недвижимости.

Таблица 3

Обозначение характерных точек границы	Координаты, м	
	X	Y
1	434316.19	2146769.76
2	434318.76	2146774.64
3	434327.73	2146791.45
4	434337.38	2146809.45
5	434432.65	2146987.58
6	434442.08	2147005.21
7	434497.12	2147108.13
8	434506.60	2147125.85
9	434554.96	2147216.27
10	434531.43	2147228.86
11	434515.68	2147237.28
12	434460.87	2147266.60
13	434443.24	2147276.03
14	434401.97	2147298.11
15	434382.55	2147308.05
16	434362.92	2147317.23
17	434342.98	2147325.70
18	434322.74	2147333.45
19	434302.24	2147340.47
20	434291.14	2147343.85
21	434281.50	2147346.75
22	434271.89	2147349.29
23	434260.55	2147352.28
24	434239.41	2147357.06
25	434218.11	2147361.07
26	434196.69	2147364.32

27	434175.16	2147366.80
28	434153.56	2147368.51
29	434131.91	2147369.44
30	434110.24	2147369.60
31	434088.47	2147368.97
32	434080.67	2147368.61
33	434068.19	2147368.02
34	434055.70	2147367.44
35	434055.73	2147366.72
36	434069.12	2147080.07
37	434069.32	2147068.92
38	434068.87	2147057.96
39	434067.78	2147047.04
40	434066.06	2147036.21
41	434063.70	2147025.49
42	434060.98	2147015.83
43	434060.73	2147014.94
44	434060.38	2147013.92
45	434057.14	2147004.57
46	434052.96	2146994.43
47	434048.11	2146984.39
48	434040.57	2146969.87
49	434030.35	2146950.19
50	434018.54	2146927.44
51	434029.51	2146921.45
52	434040.48	2146915.45
53	434071.77	2146898.35
54	434205.88	2146828.80
55	434304.41	2146776.35
1	434316.19	2146769.76

**5. Перечень координат характерных точек
образуемых земельных участков**

Таблица 4.

Условный номер земельного участка		:ЗУ1
Площадь земельного участка		<u>600м²</u>
Обозначение характерных точек границы	Координаты, м	
	X	Y
1	2	3
н1	434305.17	2146849.27
н2	434314.62	2146866.89
н3	434288.14	2146880.99
н4	434278.69	2146863.37

н1	434305.17	2146849.27
Условный номер земельного участка		<u>:ЗУ2</u>
Площадь земельного участка		<u>600м²</u>
Обозначение характерных точек границы	Координаты, м	
	X	Y
1	2	3
н2	434314.62	2146866.89
н5	434324.07	2146884.52
н6	434297.59	2146898.62
н7	434292.86	2146889.81
н3	434288.14	2146880.99
н2	434314.62	2146866.89
Условный номер земельного участка		<u>:ЗУ3</u>
Площадь земельного участка		<u>600м²</u>
Обозначение характерных точек границы	Координаты, м	
	X	Y
1	2	3
н5	434324.07	2146884.52
н8	434333.52	2146902.14
н9	434307.04	2146916.24
н6	434297.59	2146898.62
н5	434324.07	2146884.52
Условный номер земельного участка		<u>:ЗУ4</u>
Площадь земельного участка		<u>600м²</u>
Обозначение характерных точек границы	Координаты, м	
	X	Y
1	2	3
н4	434278.69	2146863.37
н3	434288.14	2146880.99
н7	434292.86	2146889.81
н10	434275.21	2146899.21
н11	434261.03	2146872.77
н4	434278.69	2146863.37
Условный номер земельного участка		<u>:ЗУ5</u>
Площадь земельного участка		<u>600м²</u>
Обозначение характерных точек границы	Координаты, м	
	X	Y
1	2	3
н11	434261.03	2146872.77

н10	434275.21	2146899.21
н12	434257.56	2146908.61
н13	434243.38	2146882.17
н11	434261.03	2146872.77
Условный номер земельного участка		<u>:ЗУ6</u>
Площадь земельного участка		<u>600м²</u>
Обозначение характерных точек границы	Координаты, м	
	X	Y
1	2	3
н13	434243.38	2146882.17
н12	434257.56	2146908.61
н14	434239.91	2146918.01
н15	434225.73	2146891.57
н13	434243.38	2146882.17
Условный номер земельного участка		<u>:ЗУ7</u>
Площадь земельного участка		<u>600м²</u>
Обозначение характерных точек границы	Координаты, м	
	X	Y
1	2	3
н15	434225.73	2146891.57
н14	434239.91	2146918.01
н16	434222.25	2146927.41
н17	434208.07	2146900.97
н15	434225.73	2146891.57
Условный номер земельного участка		<u>:ЗУ8</u>
Площадь земельного участка		<u>600м²</u>
Обозначение характерных точек границы	Координаты, м	
	X	Y
1	2	3
н17	434208.07	2146900.97
н16	434222.25	2146927.41
н18	434204.60	2146936.81
н19	434190.42	2146910.37
н17	434208.07	2146900.97
Условный номер земельного участка		<u>:ЗУ9</u>
Площадь земельного участка		<u>600м²</u>
Обозначение характерных точек границы	Координаты, м	
	X	Y
1	2	3

н19	434190.42	2146910.37
н18	434204.60	2146936.81
н20	434186.95	2146946.21
н21	434172.77	2146919.77
н19	434190.42	2146910.37
Условный номер земельного участка		<u>:ЗУ10</u>
Площадь земельного участка		<u>600м²</u>
Обозначение характерных точек границы	Координаты, м	
	X	Y
1	2	3
н21	434172.77	2146919.77
н20	434186.95	2146946.21
н22	434169.29	2146955.61
н23	434155.11	2146929.17
н21	434172.77	2146919.77
Условный номер земельного участка		<u>:ЗУ11</u>
Площадь земельного участка		<u>600м²</u>
Обозначение характерных точек границы	Координаты, м	
	X	Y
1	2	3
н23	434155.11	2146929.17
н22	434169.29	2146955.61
н24	434151.64	2146965.01
н25	434137.46	2146938.57
н23	434155.11	2146929.17
Условный номер земельного участка		<u>:ЗУ12</u>
Площадь земельного участка		<u>600м²</u>
Обозначение характерных точек границы	Координаты, м	
	X	Y
1	2	3
н25	434137.46	2146938.57
н24	434151.64	2146965.01
н26	434133.99	2146974.41
н27	434119.81	2146947.97
н25	434137.46	2146938.57
Условный номер земельного участка		<u>:ЗУ13</u>
Площадь земельного участка		<u>629м²</u>
Обозначение характерных точек границы	Координаты, м	
	X	Y

1	2	3
н27	434119.81	2146947.97
н26	434133.99	2146974.41
н28	434135.46	2146977.16
н29	434117.18	2146986.93
н30	434116.00	2146983.52
н31	434115.17	2146981.33
н32	434110.44	2146969.86
н33	434109.52	2146967.83
н34	434103.99	2146956.39
н27	434119.81	2146947.97
Условный номер земельного участка		<u>:ЗУ14</u>
Площадь земельного участка		<u>600м²</u>
Обозначение характерных точек границы	Координаты, м	
	X	Y
1	2	3
н7	434292.86	2146889.81
н6	434297.59	2146898.62
н9	434307.04	2146916.24
н35	434289.39	2146925.64
н10	434275.21	2146899.21
н7	434292.86	2146889.81
Условный номер земельного участка		<u>:ЗУ15</u>
Площадь земельного участка		<u>600м²</u>
Обозначение характерных точек границы	Координаты, м	
	X	Y
1	2	3
н10	434275.21	2146899.21
н35	434289.39	2146925.64
н36	434271.74	2146935.04
н12	434257.56	2146908.61
н10	434275.21	2146899.21
Условный номер земельного участка		<u>:ЗУ16</u>
Площадь земельного участка		<u>600м²</u>
Обозначение характерных точек границы	Координаты, м	
	X	Y
1	2	3
н12	434257.56	2146908.61
н36	434271.74	2146935.04
н37	434254.08	2146944.45
н14	434239.91	2146918.01

н12	434257.56	2146908.61
Условный номер земельного участка		<u>:ЗУ17</u>
Площадь земельного участка		<u>600м²</u>
Обозначение характерных точек границы	Координаты, м	
	X	Y
1	2	3
н14	434239.91	2146918.01
н37	434254.08	2146944.45
н38	434236.43	2146953.85
н16	434222.25	2146927.41
н14	434239.91	2146918.01
Условный номер земельного участка		<u>:ЗУ18</u>
Площадь земельного участка		<u>600м²</u>
Обозначение характерных точек границы	Координаты, м	
	X	Y
1	2	3
н16	434222.25	2146927.41
н38	434236.43	2146953.85
н39	434218.78	2146963.25
н18	434204.60	2146936.81
н16	434222.25	2146927.41
Условный номер земельного участка		<u>:ЗУ19</u>
Площадь земельного участка		<u>600м²</u>
Обозначение характерных точек границы	Координаты, м	
	X	Y
1	2	3
н18	434204.60	2146936.81
н39	434218.78	2146963.25
н40	434201.12	2146972.65
н20	434186.95	2146946.21
н18	434204.60	2146936.81
Условный номер земельного участка		<u>:ЗУ20</u>
Площадь земельного участка		<u>600м²</u>
Обозначение характерных точек границы	Координаты, м	
	X	Y
1	2	3
н20	434186.95	2146946.21
н40	434201.12	2146972.65
н41	434183.47	2146982.05

н22	434169.29	2146955.61
н20	434186.95	2146946.21
Условный номер земельного участка		<u>:ЗУ21</u>
Площадь земельного участка		<u>600м²</u>
Обозначение характерных точек границы	Координаты, м	
	X	Y
1	2	3
н22	434169.29	2146955.61
н41	434183.47	2146982.05
н42	434165.82	2146991.45
н24	434151.64	2146965.01
н22	434169.29	2146955.61
Условный номер земельного участка		<u>:ЗУ22</u>
Площадь земельного участка		<u>600м²</u>
Обозначение характерных точек границы	Координаты, м	
	X	Y
1	2	3
н24	434151.64	2146965.01
н42	434165.82	2146991.45
н43	434148.16	2147000.85
н26	434133.99	2146974.41
н24	434151.64	2146965.01
Условный номер земельного участка		<u>:ЗУ23</u>
Площадь земельного участка		<u>624м²</u>
Обозначение характерных точек границы	Координаты, м	
	X	Y
1	2	3
н28	434135.46	2146977.16
н43	434148.16	2147000.85
н44	434124.99	2147013.19
н45	434124.55	2147011.16
н46	434124.03	2147009.14
н47	434120.71	2146997.36
н48	434120.01	2146995.13
н49	434117.89	2146988.98
н29	434117.18	2146986.93
н28	434135.46	2146977.16
Условный номер земельного участка		<u>:ЗУ24</u>
Площадь земельного участка		<u>600м²</u>

Обозначение характерных точек границы	Координаты, м	
	X	Y
1	2	3
н50	434342.97	2146919.77
н51	434352.43	2146937.40
н52	434325.95	2146951.50
н53	434316.49	2146933.87
н50	434342.97	2146919.77
Условный номер земельного участка		<u>:ЗУ25</u>
Площадь земельного участка		<u>600м²</u>
Обозначение характерных точек границы	Координаты, м	
	X	Y
1	2	3
н51	434352.43	2146937.40
н54	434361.88	2146955.02
н55	434335.40	2146969.12
н56	434330.67	2146960.31
н52	434325.95	2146951.50
н51	434352.43	2146937.40
Условный номер земельного участка		<u>:ЗУ26</u>
Площадь земельного участка		<u>600м²</u>
Обозначение характерных точек границы	Координаты, м	
	X	Y
1	2	3
н54	434361.88	2146955.02
н57	434371.33	2146972.65
н58	434344.85	2146986.75
н55	434335.40	2146969.12
н54	434361.88	2146955.02
Условный номер земельного участка		<u>:ЗУ27</u>
Площадь земельного участка		<u>600м²</u>
Обозначение характерных точек границы	Координаты, м	
	X	Y
1	2	3
н53	434316.49	2146933.87
н52	434325.95	2146951.50
н56	434330.67	2146960.31
н59	434313.02	2146969.71
н60	434298.84	2146943.27
н53	434316.49	2146933.87

Условный номер земельного участка		:ЗУ28
Площадь земельного участка		600м ²
Обозначение характерных точек границы	Координаты, м	
	X	Y
1	2	3
н60	434298.84	2146943.27
н59	434313.02	2146969.71
н61	434295.36	2146979.11
н62	434281.19	2146952.67
н60	434298.84	2146943.27
Условный номер земельного участка		:ЗУ29
Площадь земельного участка		600м ²
Обозначение характерных точек границы	Координаты, м	
	X	Y
1	2	3
н62	434281.19	2146952.67
н61	434295.36	2146979.11
н63	434277.71	2146988.51
н64	434263.53	2146962.07
н62	434281.19	2146952.67
Условный номер земельного участка		:ЗУ30
Площадь земельного участка		600м ²
Обозначение характерных точек границы	Координаты, м	
	X	Y
1	2	3
н64	434263.53	2146962.07
н63	434277.71	2146988.51
н65	434260.06	2146997.91
н66	434245.88	2146971.47
н64	434263.53	2146962.07
Условный номер земельного участка		:ЗУ31
Площадь земельного участка		600м ²
Обозначение характерных точек границы	Координаты, м	
	X	Y
1	2	3
н66	434245.88	2146971.47
н65	434260.06	2146997.91
н67	434242.40	2147007.31
н68	434228.23	2146980.87

н66	434245.88	2146971.47
Условный номер земельного участка		<u>:ЗУ32</u>
Площадь земельного участка		<u>600м²</u>
Обозначение характерных точек границы	Координаты, м	
	X	Y
1	2	3
н68	434228.23	2146980.87
н67	434242.40	2147007.31
н69	434224.75	2147016.71
н70	434210.57	2146990.27
н68	434228.23	2146980.87
Условный номер земельного участка		<u>:ЗУ33</u>
Площадь земельного участка		<u>600м²</u>
Обозначение характерных точек границы	Координаты, м	
	X	Y
1	2	3
н70	434210.57	2146990.27
н69	434224.75	2147016.71
н71	434207.10	2147026.11
н72	434192.92	2146999.67
н70	434210.57	2146990.27
Условный номер земельного участка		<u>:ЗУ34</u>
Площадь земельного участка		<u>600м²</u>
Обозначение характерных точек границы	Координаты, м	
	X	Y
1	2	3
н72	434192.92	2146999.67
н71	434207.10	2147026.11
н73	434189.45	2147035.51
н74	434175.27	2147009.07
н72	434192.92	2146999.67
Условный номер земельного участка		<u>:ЗУ35</u>
Площадь земельного участка		<u>600м²</u>
Обозначение характерных точек границы	Координаты, м	
	X	Y
1	2	3
н74	434175.27	2147009.07
н73	434189.45	2147035.51
н75	434171.79	2147044.91

н76	434157.61	2147018.47
н74	434175.27	2147009.07
Условный номер земельного участка		<u>:ЗУ36</u>
Площадь земельного участка		<u>600м²</u>
Обозначение характерных точек границы	Координаты, м	
	X	Y
1	2	3
н76	434157.61	2147018.47
н75	434171.79	2147044.91
н77	434154.14	2147054.31
н78	434139.96	2147027.87
н76	434157.61	2147018.47
Условный номер земельного участка		<u>:ЗУ37</u>
Площадь земельного участка		<u>703м²</u>
Обозначение характерных точек границы	Координаты, м	
	X	Y
1	2	3
н78	434139.96	2147027.87
н77	434154.14	2147054.31
н79	434156.74	2147059.16
н80	434131.77	2147072.46
н81	434131.82	2147069.35
н82	434131.79	2147067.02
н83	434131.30	2147054.90
н84	434131.23	2147053.66
н85	434131.11	2147052.28
н86	434129.91	2147040.19
н87	434129.61	2147037.87
н88	434128.95	2147033.74
н78	434139.96	2147027.87
Условный номер земельного участка		<u>:ЗУ38</u>
Площадь земельного участка		<u>600м²</u>
Обозначение характерных точек границы	Координаты, м	
	X	Y
1	2	3
н56	434330.67	2146960.31
н55	434335.40	2146969.12
н58	434344.85	2146986.75
н89	434327.20	2146996.15
н59	434313.02	2146969.71
н56	434330.67	2146960.31

Условный номер земельного участка		:ЗУ39
Площадь земельного участка		600м ²
Обозначение характерных точек границы	Координаты, м	
	X	Y
1	2	3
н59	434313.02	2146969.71
н89	434327.20	2146996.15
н90	434309.54	2147005.55
н61	434295.36	2146979.11
н59	434313.02	2146969.71
Условный номер земельного участка		:ЗУ40
Площадь земельного участка		600м ²
Обозначение характерных точек границы	Координаты, м	
	X	Y
1	2	3
н61	434295.36	2146979.11
н90	434309.54	2147005.55
н91	434291.89	2147014.95
н63	434277.71	2146988.51
н61	434295.36	2146979.11
Условный номер земельного участка		:ЗУ41
Площадь земельного участка		600м ²
Обозначение характерных точек границы	Координаты, м	
	X	Y
1	2	3
н63	434277.71	2146988.51
н91	434291.89	2147014.95
н92	434274.24	2147024.35
н65	434260.06	2146997.91
н63	434277.71	2146988.51
Условный номер земельного участка		:ЗУ42
Площадь земельного участка		600м ²
Обозначение характерных точек границы	Координаты, м	
	X	Y
1	2	3
н65	434260.06	2146997.91
н92	434274.24	2147024.35
н93	434256.58	2147033.75
н67	434242.40	2147007.31

н65	434260.06	2146997.91
Условный номер земельного участка		<u>:ЗУ43</u>
Площадь земельного участка		<u>600м²</u>
Обозначение характерных точек границы	Координаты, м	
	X	Y
1	2	3
н67	434242.40	2147007.31
н93	434256.58	2147033.75
н94	434238.93	2147043.15
н69	434224.75	2147016.71
н67	434242.40	2147007.31
Условный номер земельного участка		<u>:ЗУ44</u>
Площадь земельного участка		<u>600м²</u>
Обозначение характерных точек границы	Координаты, м	
	X	Y
1	2	3
н69	434224.75	2147016.71
н94	434238.93	2147043.15
н95	434221.28	2147052.55
н71	434207.10	2147026.11
н69	434224.75	2147016.71
Условный номер земельного участка		<u>:ЗУ45</u>
Площадь земельного участка		<u>600м²</u>
Обозначение характерных точек границы	Координаты, м	
	X	Y
1	2	3
н71	434207.10	2147026.11
н95	434221.28	2147052.55
н96	434203.62	2147061.95
н73	434189.45	2147035.51
н71	434207.10	2147026.11
Условный номер земельного участка		<u>:ЗУ46</u>
Площадь земельного участка		<u>600м²</u>
Обозначение характерных точек границы	Координаты, м	
	X	Y
1	2	3
н73	434189.45	2147035.51
н96	434203.62	2147061.95
н97	434185.97	2147071.35

н75	434171.79	2147044.91
н73	434189.45	2147035.51
Условный номер земельного участка		<u>:ЗУ47</u>
Площадь земельного участка		<u>600м²</u>
Обозначение характерных точек границы	Координаты, м	
	X	Y
1	2	3
н75	434171.79	2147044.91
н97	434185.97	2147071.35
н98	434168.32	2147080.75
н79	434156.74	2147059.16
н77	434154.14	2147054.31
н75	434171.79	2147044.91
Условный номер земельного участка		<u>:ЗУ48</u>
Площадь земельного участка		<u>808м²</u>
Обозначение характерных точек границы	Координаты, м	
	X	Y
1	2	3
н79	434156.74	2147059.16
н98	434168.32	2147080.75
н99	434145.59	2147092.85
н100	434131.10	2147092.85
н101	434131.57	2147082.65
н102	434131.61	2147081.49
н80	434131.77	2147072.46
н79	434156.74	2147059.16
Условный номер земельного участка		<u>:ЗУ49</u>
Площадь земельного участка		<u>640м²</u>
Обозначение характерных точек границы	Координаты, м	
	X	Y
1	2	3
н103	434380.78	2146990.27
н104	434395.90	2147018.47
н105	434378.25	2147027.87
н106	434363.13	2146999.67
н103	434380.78	2146990.27
Условный номер земельного участка		<u>:ЗУ50</u>
Площадь земельного участка		<u>640м²</u>
Обозначение характерных	Координаты, м	

точек границы	X	Y
1	2	3
н106	434363.13	2146999.67
н105	434378.25	2147027.87
н107	434369.42	2147032.57
н108	434360.60	2147037.27
н109	434345.47	2147009.07
н106	434363.13	2146999.67
Условный номер земельного участка		<u>:3У51</u>
Площадь земельного участка		<u>640м²</u>
Обозначение характерных точек границы	Координаты, м	
	X	Y
1	2	3
н109	434345.47	2147009.07
н108	434360.60	2147037.27
н110	434342.94	2147046.68
н111	434327.82	2147018.47
н109	434345.47	2147009.07
Условный номер земельного участка		<u>:3У52</u>
Площадь земельного участка		<u>600м²</u>
Обозначение характерных точек границы	Координаты, м	
	X	Y
1	2	3
н104	434395.90	2147018.47
н112	434405.35	2147036.10
н113	434378.87	2147050.20
н107	434369.42	2147032.57
н105	434378.25	2147027.87
н104	434395.90	2147018.47
Условный номер земельного участка		<u>:3У53</u>
Площадь земельного участка		<u>600м²</u>
Обозначение характерных точек границы	Координаты, м	
	X	Y
1	2	3
н112	434405.35	2147036.10
н114	434414.81	2147053.73
н115	434388.33	2147067.83
н113	434378.87	2147050.20
н112	434405.35	2147036.10
Условный номер земельного участка		<u>:3У54</u>

Площадь земельного участка		<u>600м²</u>
Обозначение характерных точек границы	Координаты, м	
	X	Y
1	2	3
н114	434414.81	2147053.73
н116	434424.26	2147071.35
н117	434397.78	2147085.45
н115	434388.33	2147067.83
н114	434414.81	2147053.73
Условный номер земельного участка		<u>:ЗУ55</u>
Площадь земельного участка		<u>600м²</u>
Обозначение характерных точек границы	Координаты, м	
	X	Y
1	2	3
н116	434424.26	2147071.35
н118	434433.71	2147088.98
н119	434407.23	2147103.08
н117	434397.78	2147085.45
н116	434424.26	2147071.35
Условный номер земельного участка		<u>:ЗУ56</u>
Площадь земельного участка		<u>600м²</u>
Обозначение характерных точек границы	Координаты, м	
	X	Y
1	2	3
н118	434433.71	2147088.98
н120	434443.16	2147106.60
н121	434416.68	2147120.70
н119	434407.23	2147103.08
н118	434433.71	2147088.98
Условный номер земельного участка		<u>:ЗУ57</u>
Площадь земельного участка		<u>600м²</u>
Обозначение характерных точек границы	Координаты, м	
	X	Y
1	2	3
н120	434443.16	2147106.60
н122	434452.61	2147124.23
н123	434426.13	2147138.33
н121	434416.68	2147120.70
н120	434443.16	2147106.60

Условный номер земельного участка		<u>:ЗУ58</u>	
Площадь земельного участка		<u>600м²</u>	
Обозначение характерных точек границы	Координаты, м		
	X	Y	
1	2	3	
н122	434452.61	2147124.23	
н124	434462.06	2147141.86	
н125	434435.58	2147155.96	
н123	434426.13	2147138.33	
н122	434452.61	2147124.23	
Условный номер земельного участка		<u>:ЗУ59</u>	
Площадь земельного участка		<u>600м²</u>	
Обозначение характерных точек границы	Координаты, м		
	X	Y	
1	2	3	
н124	434462.06	2147141.86	
н126	434471.52	2147159.48	
н127	434445.04	2147173.58	
н125	434435.58	2147155.96	
н124	434462.06	2147141.86	
Условный номер земельного участка		<u>:ЗУ60</u>	
Площадь земельного участка		<u>600м²</u>	
Обозначение характерных точек границы	Координаты, м		
	X	Y	
1	2	3	
н126	434471.52	2147159.48	
н128	434480.97	2147177.11	
н129	434463.31	2147186.51	
н130	434454.49	2147191.21	
н127	434445.04	2147173.58	
н126	434471.52	2147159.48	
Условный номер земельного участка		<u>:ЗУ61</u>	
Площадь земельного участка		<u>600м²</u>	
Обозначение характерных точек границы	Координаты, м		
	X	Y	
1	2	3	
н107	434369.42	2147032.57	
н113	434378.87	2147050.20	
н131	434352.39	2147064.30	

н110	434342.94	2147046.68
н108	434360.60	2147037.27
н107	434369.42	2147032.57
Условный номер земельного участка		<u>:ЗУ62</u>
Площадь земельного участка		<u>600м²</u>
Обозначение характерных точек границы	Координаты, м	
	X	Y
1	2	3
н113	434378.87	2147050.20
н115	434388.33	2147067.83
н132	434361.85	2147081.93
н131	434352.39	2147064.30
н113	434378.87	2147050.20
Условный номер земельного участка		<u>:ЗУ63</u>
Площадь земельного участка		<u>600м²</u>
Обозначение характерных точек границы	Координаты, м	
	X	Y
1	2	3
н115	434388.33	2147067.83
н117	434397.78	2147085.45
н133	434371.30	2147099.55
н132	434361.85	2147081.93
н115	434388.33	2147067.83
Условный номер земельного участка		<u>:ЗУ64</u>
Площадь земельного участка		<u>600м²</u>
Обозначение характерных точек границы	Координаты, м	
	X	Y
1	2	3
н117	434397.78	2147085.45
н119	434407.23	2147103.08
н134	434380.75	2147117.18
н133	434371.30	2147099.55
н117	434397.78	2147085.45
Условный номер земельного участка		<u>:ЗУ65</u>
Площадь земельного участка		<u>600м²</u>
Обозначение характерных точек границы	Координаты, м	
	X	Y
1	2	3
н119	434407.23	2147103.08

н121	434416.68	2147120.70
н135	434390.20	2147134.80
н134	434380.75	2147117.18
н119	434407.23	2147103.08
Условный номер земельного участка		<u>:ЗУ66</u>
Площадь земельного участка		<u>600м²</u>
Обозначение характерных точек границы	Координаты, м	
	X	Y
1	2	3
н121	434416.68	2147120.70
н123	434426.13	2147138.33
н136	434399.65	2147152.43
н135	434390.20	2147134.80
н121	434416.68	2147120.70
Условный номер земельного участка		<u>:ЗУ67</u>
Площадь земельного участка		<u>600м²</u>
Обозначение характерных точек границы	Координаты, м	
	X	Y
1	2	3
н123	434426.13	2147138.33
н125	434435.58	2147155.96
н137	434409.10	2147170.06
н136	434399.65	2147152.43
н123	434426.13	2147138.33
Условный номер земельного участка		<u>:ЗУ68</u>
Площадь земельного участка		<u>600м²</u>
Обозначение характерных точек границы	Координаты, м	
	X	Y
1	2	3
н125	434435.58	2147155.96
н127	434445.04	2147173.58
н138	434418.56	2147187.68
н137	434409.10	2147170.06
н125	434435.58	2147155.96
Условный номер земельного участка		<u>:ЗУ69</u>
Площадь земельного участка		<u>600м²</u>
Обозначение характерных точек границы	Координаты, м	
	X	Y
1	2	3

н127	434445.04	2147173.58
н130	434454.49	2147191.21
н139	434445.66	2147195.91
н140	434428.01	2147205.31
н138	434418.56	2147187.68
н127	434445.04	2147173.58
Условный номер земельного участка		<u>:ЗУ70</u>
Площадь земельного участка		<u>639м²</u>
Обозначение характерных точек границы	Координаты, м	
	X	Y
1	2	3
н128	434480.97	2147177.11
н141	434496.06	2147205.25
н142	434478.42	2147214.68
н129	434463.31	2147186.51
н128	434480.97	2147177.11
Условный номер земельного участка		<u>:ЗУ71</u>
Площадь земельного участка		<u>640м²</u>
Обозначение характерных точек границы	Координаты, м	
	X	Y
1	2	3
н129	434463.31	2147186.51
н142	434478.42	2147214.68
н143	434460.79	2147224.12
н139	434445.66	2147195.91
н130	434454.49	2147191.21
н129	434463.31	2147186.51
Условный номер земельного участка		<u>:ЗУ72</u>
Площадь земельного участка		<u>641м²</u>
Обозначение характерных точек границы	Координаты, м	
	X	Y
1	2	3
н139	434445.66	2147195.91
н143	434460.79	2147224.12
н144	434443.15	2147233.55
н140	434428.01	2147205.31
н139	434445.66	2147195.91
Условный номер земельного участка		<u>:ЗУ73</u>
Площадь земельного участка		<u>640м²</u>

Обозначение характерных точек границы	Координаты, м	
	X	Y
1	2	3
н145	434310.17	2147027.87
н146	434325.29	2147056.08
н147	434307.64	2147065.48
н148	434292.51	2147037.27
н145	434310.17	2147027.87
Условный номер земельного участка		<u>:ЗУ74</u>
Площадь земельного участка		<u>640м²</u>
Обозначение характерных точек границы	Координаты, м	
	X	Y
1	2	3
н148	434292.51	2147037.27
н147	434307.64	2147065.48
н149	434298.81	2147070.18
н150	434289.98	2147074.88
н151	434274.86	2147046.67
н148	434292.51	2147037.27
Условный номер земельного участка		<u>:ЗУ75</u>
Площадь земельного участка		<u>640м²</u>
Обозначение характерных точек границы	Координаты, м	
	X	Y
1	2	3
н151	434274.86	2147046.67
н150	434289.98	2147074.88
н152	434272.33	2147084.28
н153	434257.21	2147056.08
н151	434274.86	2147046.67
Условный номер земельного участка		<u>:ЗУ76</u>
Площадь земельного участка		<u>600м²</u>
Обозначение характерных точек границы	Координаты, м	
	X	Y
1	2	3
н146	434325.29	2147056.08
н154	434334.74	2147073.70
н155	434308.26	2147087.80
н149	434298.81	2147070.18
н147	434307.64	2147065.48
н146	434325.29	2147056.08

Условный номер земельного участка		<u>:ЗУ77</u>
Площадь земельного участка		<u>600м²</u>
Обозначение характерных точек границы	Координаты, м	
	X	Y
1	2	3
н154	434334.74	2147073.70
н156	434344.19	2147091.33
н157	434317.71	2147105.43
н155	434308.26	2147087.80
н154	434334.74	2147073.70
Условный номер земельного участка		<u>:ЗУ78</u>
Площадь земельного участка		<u>600м²</u>
Обозначение характерных точек границы	Координаты, м	
	X	Y
1	2	3
н156	434344.19	2147091.33
н158	434353.64	2147108.95
н159	434327.16	2147123.05
н157	434317.71	2147105.43
н156	434344.19	2147091.33
Условный номер земельного участка		<u>:ЗУ79</u>
Площадь земельного участка		<u>600м²</u>
Обозначение характерных точек границы	Координаты, м	
	X	Y
1	2	3
н158	434353.64	2147108.95
н160	434363.10	2147126.58
н161	434336.62	2147140.68
н159	434327.16	2147123.05
н158	434353.64	2147108.95
Условный номер земельного участка		<u>:ЗУ80</u>
Площадь земельного участка		<u>600м²</u>
Обозначение характерных точек границы	Координаты, м	
	X	Y
1	2	3
н160	434363.10	2147126.58
н162	434372.55	2147144.20
н163	434354.89	2147153.61
н164	434346.07	2147158.31

н161	434336.62	2147140.68
н160	434363.10	2147126.58
Условный номер земельного участка		<u>:ЗУ81</u>
Площадь земельного участка		<u>600м²</u>
Обозначение характерных точек границы	Координаты, м	
	X	Y
1	2	3
н149	434298.81	2147070.18
н155	434308.26	2147087.80
н165	434281.78	2147101.90
н152	434272.33	2147084.28
н150	434289.98	2147074.88
н149	434298.81	2147070.18
Условный номер земельного участка		<u>:ЗУ82</u>
Площадь земельного участка		<u>600м²</u>
Обозначение характерных точек границы	Координаты, м	
	X	Y
1	2	3
н155	434308.26	2147087.80
н157	434317.71	2147105.43
н166	434291.23	2147119.53
н165	434281.78	2147101.90
н155	434308.26	2147087.80
Условный номер земельного участка		<u>:ЗУ83</u>
Площадь земельного участка		<u>600м²</u>
Обозначение характерных точек границы	Координаты, м	
	X	Y
1	2	3
н157	434317.71	2147105.43
н159	434327.16	2147123.05
н167	434300.68	2147137.15
н166	434291.23	2147119.53
н157	434317.71	2147105.43
Условный номер земельного участка		<u>:ЗУ84</u>
Площадь земельного участка		<u>600м²</u>
Обозначение характерных точек границы	Координаты, м	
	X	Y
1	2	3
н159	434327.16	2147123.05

н161	434336.62	2147140.68
н168	434310.14	2147154.78
н167	434300.68	2147137.15
н159	434327.16	2147123.05
Условный номер земельного участка		<u>:ЗУ85</u>
Площадь земельного участка		<u>600м²</u>
Обозначение характерных точек границы	Координаты, м	
	X	Y
1	2	3
н161	434336.62	2147140.68
н164	434346.07	2147158.31
н169	434337.24	2147163.01
н170	434319.59	2147172.41
н168	434310.14	2147154.78
н161	434336.62	2147140.68
Условный номер земельного участка		<u>:ЗУ86</u>
Площадь земельного участка		<u>642м²</u>
Обозначение характерных точек границы	Координаты, м	
	X	Y
1	2	3
н162	434372.55	2147144.20
н171	434387.71	2147172.48
н172	434370.07	2147181.91
н163	434354.89	2147153.61
н162	434372.55	2147144.20
Условный номер земельного участка		<u>:ЗУ87</u>
Площадь земельного участка		<u>643м²</u>
Обозначение характерных точек границы	Координаты, м	
	X	Y
1	2	3
н163	434354.89	2147153.61
н172	434370.07	2147181.91
н173	434352.44	2147191.35
н169	434337.24	2147163.01
н164	434346.07	2147158.31
н163	434354.89	2147153.61
Условный номер земельного участка		<u>:ЗУ88</u>
Площадь земельного участка		<u>642м²</u>
Обозначение характерных	Координаты, м	

точек границы	X	Y
1	2	3
н169	434337.24	2147163.01
н173	434352.44	2147191.35
н174	434347.45	2147194.02
н175	434334.68	2147200.55
н170	434319.59	2147172.41
н169	434337.24	2147163.01
Условный номер земельного участка		<u>:3У89</u>
Площадь земельного участка		<u>600м²</u>
Обозначение характерных точек границы	Координаты, м	
	X	Y
1	2	3
н176	434239.55	2147065.48
н177	434253.73	2147091.91
н178	434236.08	2147101.31
н179	434221.90	2147074.88
н176	434239.55	2147065.48
Условный номер земельного участка		<u>:3У90</u>
Площадь земельного участка		<u>600м²</u>
Обозначение характерных точек границы	Координаты, м	
	X	Y
1	2	3
н179	434221.90	2147074.88
н178	434236.08	2147101.31
н180	434227.25	2147106.01
н181	434218.42	2147110.72
н182	434204.25	2147084.28
н179	434221.90	2147074.88
Условный номер земельного участка		<u>:3У91</u>
Площадь земельного участка		<u>600м²</u>
Обозначение характерных точек границы	Координаты, м	
	X	Y
1	2	3
н182	434204.25	2147084.28
н181	434218.42	2147110.72
н183	434200.77	2147120.12
н184	434186.59	2147093.68
н182	434204.25	2147084.28
Условный номер земельного участка		<u>:3У92</u>

Площадь земельного участка		<u>600м²</u>
Обозначение характерных точек границы	Координаты, м	
	X	Y
1	2	3
н177	434253.73	2147091.91
н185	434263.18	2147109.54
н186	434236.70	2147123.64
н180	434227.25	2147106.01
н178	434236.08	2147101.31
н177	434253.73	2147091.91
Условный номер земельного участка		<u>:ЗУ93</u>
Площадь земельного участка		<u>600м²</u>
Обозначение характерных точек границы	Координаты, м	
	X	Y
1	2	3
н185	434263.18	2147109.54
н187	434272.63	2147127.17
н188	434246.15	2147141.27
н186	434236.70	2147123.64
н185	434263.18	2147109.54
Условный номер земельного участка		<u>:ЗУ94</u>
Площадь земельного участка		<u>600м²</u>
Обозначение характерных точек границы	Координаты, м	
	X	Y
1	2	3
н187	434272.63	2147127.17
н189	434282.09	2147144.79
н190	434255.61	2147158.89
н188	434246.15	2147141.27
н187	434272.63	2147127.17
Условный номер земельного участка		<u>:ЗУ95</u>
Площадь земельного участка		<u>600м²</u>
Обозначение характерных точек границы	Координаты, м	
	X	Y
1	2	3
н189	434282.09	2147144.79
н191	434291.54	2147162.42
н192	434265.06	2147176.52
н190	434255.61	2147158.89

н189	434282.09	2147144.79
Условный номер земельного участка		<u>:ЗУ96</u>
Площадь земельного участка		<u>600м²</u>
Обозначение характерных точек границы	Координаты, м	
	X	Y
1	2	3
н191	434291.54	2147162.42
н193	434300.99	2147180.04
н194	434283.34	2147189.44
н195	434274.51	2147194.14
н192	434265.06	2147176.52
н191	434291.54	2147162.42
Условный номер земельного участка		<u>:ЗУ97</u>
Площадь земельного участка		<u>643м²</u>
Обозначение характерных точек границы	Координаты, м	
	X	Y
1	2	3
н193	434300.99	2147180.04
н196	434316.61	2147209.17
н197	434315.06	2147209.90
н198	434298.23	2147217.01
н194	434283.34	2147189.44
н193	434300.99	2147180.04
Условный номер земельного участка		<u>:ЗУ98</u>
Площадь земельного участка		<u>602м²</u>
Обозначение характерных точек границы	Координаты, м	
	X	Y
1	2	3
н194	434283.34	2147189.44
н198	434298.23	2147217.01
н199	434279.25	2147224.14
н200	434265.68	2147198.84
н195	434274.51	2147194.14
н194	434283.34	2147189.44
Условный номер земельного участка		<u>:ЗУ99</u>
Площадь земельного участка		<u>600м²</u>
Обозначение характерных точек границы	Координаты, м	
	X	Y
1	2	3

н180	434227.25	2147106.01
н186	434236.70	2147123.64
н201	434210.22	2147137.74
н183	434200.77	2147120.12
н181	434218.42	2147110.72
н180	434227.25	2147106.01
Условный номер земельного участка		<u>:ЗУ100</u>
Площадь земельного участка		<u>600м²</u>
Обозначение характерных точек границы	Координаты, м	
	X	Y
1	2	3
н186	434236.70	2147123.64
н188	434246.15	2147141.27
н202	434219.67	2147155.37
н201	434210.22	2147137.74
н186	434236.70	2147123.64
Условный номер земельного участка		<u>:ЗУ101</u>
Площадь земельного участка		<u>600м²</u>
Обозначение характерных точек границы	Координаты, м	
	X	Y
1	2	3
н188	434246.15	2147141.27
н190	434255.61	2147158.89
н203	434229.13	2147172.99
н202	434219.67	2147155.37
н188	434246.15	2147141.27
Условный номер земельного участка		<u>:ЗУ102</u>
Площадь земельного участка		<u>600м²</u>
Обозначение характерных точек границы	Координаты, м	
	X	Y
1	2	3
н190	434255.61	2147158.89
н192	434265.06	2147176.52
н204	434238.58	2147190.62
н203	434229.13	2147172.99
н190	434255.61	2147158.89
Условный номер земельного участка		<u>:ЗУ103</u>
Площадь земельного участка		<u>600м²</u>
Обозначение характерных	Координаты, м	

точек границы	X	Y
1	2	3
н192	434265.06	2147176.52
н195	434274.51	2147194.14
н200	434265.68	2147198.84
н205	434248.03	2147208.24
н204	434238.58	2147190.62
н192	434265.06	2147176.52
Условный номер земельного участка		<u>:ЗУ104</u>
Площадь земельного участка		<u>770м²</u>
Обозначение характерных точек границы	Координаты, м	
	X	Y
1	2	3
н206	434168.94	2147103.08
н207	434184.06	2147131.28
н208	434165.97	2147141.05
н209	434158.39	2147141.05
н210	434150.58	2147112.85
н206	434168.94	2147103.08
Условный номер земельного участка		<u>:ЗУ105</u>
Площадь земельного участка		<u>705м²</u>
Обозначение характерных точек границы	Координаты, м	
	X	Y
1	2	3
н210	434150.58	2147112.85
н209	434158.39	2147141.05
н211	434149.93	2147141.05
н212	434128.84	2147141.06
н213	434130.16	2147112.85
н210	434150.58	2147112.85
Условный номер земельного участка		<u>:ЗУ106</u>
Площадь земельного участка		<u>709м²</u>
Обозначение характерных точек границы	Координаты, м	
	X	Y
1	2	3
н207	434184.06	2147131.28
н214	434201.18	2147163.21
н215	434199.33	2147163.63
н216	434184.99	2147166.34
н217	434177.78	2147167.43

н208	434165.97	2147141.05
н207	434184.06	2147131.28
Условный номер земельного участка		<u>:ЗУ107</u>
Площадь земельного участка		<u>632м²</u>
Обозначение характерных точек границы	Координаты, м	
	X	Y
1	2	3
н208	434165.97	2147141.05
н217	434177.78	2147167.43
н218	434170.57	2147168.52
н219	434156.08	2147170.19
н220	434149.71	2147170.70
н211	434149.93	2147141.05
н209	434158.39	2147141.05
н208	434165.97	2147141.05
Условный номер земельного участка		<u>:ЗУ108</u>
Площадь земельного участка		<u>658м²</u>
Обозначение характерных точек границы	Координаты, м	
	X	Y
1	2	3
н211	434149.93	2147141.05
н220	434149.71	2147170.70
н221	434141.54	2147171.34
н222	434127.40	2147171.95
н212	434128.84	2147141.06
н211	434149.93	2147141.05
Условный номер земельного участка		<u>:ЗУ109</u>
Площадь земельного участка		<u>605м²</u>
Обозначение характерных точек границы	Координаты, м	
	X	Y
1	2	3
н223	434210.99	2147181.50
н224	434224.72	2147207.10
н225	434216.25	2147209.15
н226	434209.87	2147210.68
н227	434199.52	2147212.81
н228	434194.29	2147184.94
н229	434203.39	2147183.22
н223	434210.99	2147181.50
Условный номер земельного участка		<u>:ЗУ110</u>

Площадь земельного участка		<u>612м²</u>
Обозначение характерных точек границы	Координаты, м	
	X	Y
1	2	3
н228	434194.29	2147184.94
н227	434199.52	2147212.81
н230	434191.73	2147214.35
н231	434177.67	2147216.68
н232	434173.80	2147188.26
н233	434188.35	2147186.06
н228	434194.29	2147184.94
Условный номер земельного участка		<u>:3У111</u>
Площадь земельного участка		<u>608м²</u>
Обозначение характерных точек границы	Координаты, м	
	X	Y
1	2	3
н232	434173.80	2147188.26
н231	434177.67	2147216.68
н234	434173.30	2147217.27
н235	434160.88	2147218.88
н236	434155.79	2147219.35
н237	434155.44	2147211.87
н238	434153.52	2147190.46
н239	434158.01	2147190.10
н240	434173.22	2147188.35
н232	434173.80	2147188.26
Условный номер земельного участка		<u>:3У112</u>
Площадь земельного участка		<u>624м²</u>
Обозначение характерных точек границы	Координаты, м	
	X	Y
1	2	3
н224	434224.72	2147207.10
н241	434235.38	2147226.98
н242	434238.28	2147236.70
н243	434232.59	2147238.13
н244	434223.27	2147240.24
н245	434216.48	2147241.77
н226	434209.87	2147210.68
н225	434216.25	2147209.15
н224	434224.72	2147207.10
Условный номер земельного участка		<u>:3У113</u>

Площадь земельного участка		<u>607м²</u>
Обозначение характерных точек границы	Координаты, м	
	X	Y
1	2	3
н226	434209.87	2147210.68
н245	434216.48	2147241.77
н246	434215.56	2147241.98
н247	434198.41	2147245.22
н248	434196.99	2147245.46
н230	434191.73	2147214.35
н227	434199.52	2147212.81
н226	434209.87	2147210.68
Условный номер земельного участка		<u>:ЗУ114</u>
Площадь земельного участка		<u>607м²</u>
Обозначение характерных точек границы	Координаты, м	
	X	Y
1	2	3
н230	434191.73	2147214.35
н248	434196.99	2147245.46
н249	434181.15	2147247.83
н250	434177.20	2147248.29
н234	434173.30	2147217.27
н231	434177.67	2147216.68
н230	434191.73	2147214.35
Условный номер земельного участка		<u>:ЗУ115</u>
Площадь земельного участка		<u>606м²</u>
Обозначение характерных точек границы	Координаты, м	
	X	Y
1	2	3
н234	434173.30	2147217.27
н250	434177.20	2147248.29
н251	434163.81	2147249.83
н252	434155.96	2147250.45
н253	434155.89	2147231.71
н236	434155.79	2147219.35
н235	434160.88	2147218.88
н234	434173.30	2147217.27
Условный номер земельного участка		<u>:ЗУ116</u>
Площадь земельного участка		<u>603м²</u>
Обозначение характерных	Координаты, м	

точек границы	X	Y
1	2	3
н238	434153.52	2147190.46
н237	434155.44	2147211.87
н254	434125.48	2147213.06
н255	434126.47	2147191.97
н256	434127.46	2147191.97
н257	434142.75	2147191.31
н238	434153.52	2147190.46
Условный номер земельного участка		<u>:3У117</u>
Площадь земельного участка		<u>600м²</u>
Обозначение характерных точек границы	Координаты, м	
	X	Y
1	2	3
н237	434155.44	2147211.87
н236	434155.79	2147219.35
н253	434155.89	2147231.71
н258	434124.58	2147232.31
н254	434125.48	2147213.06
н237	434155.44	2147211.87
Условный номер земельного участка		<u>:3У118</u>
Площадь земельного участка		<u>617м²</u>
Обозначение характерных точек границы	Координаты, м	
	X	Y
1	2	3
н253	434155.89	2147231.71
н252	434155.96	2147250.45
н259	434146.41	2147251.21
н260	434128.97	2147251.96
н261	434123.66	2147251.99
н258	434124.58	2147232.31
н253	434155.89	2147231.71
Условный номер земельного участка		<u>:3У119</u>
Площадь земельного участка		<u>602м²</u>
Обозначение характерных точек границы	Координаты, м	
	X	Y
1	2	3
н262	434397.16	2147190.11
н263	434406.61	2147207.73
н264	434380.16	2147221.88

н265	434370.65	2147204.14
н262	434397.16	2147190.11
Условный номер земельного участка		<u>:ЗУ120</u>
Площадь земельного участка		<u>600м²</u>
Обозначение характерных точек границы	Координаты, м	
	X	Y
1	2	3
н263	434406.61	2147207.73
н266	434416.06	2147225.36
н267	434389.61	2147239.51
н268	434384.89	2147230.70
н264	434380.16	2147221.88
н263	434406.61	2147207.73
Условный номер земельного участка		<u>:ЗУ121</u>
Площадь земельного участка		<u>600м²</u>
Обозначение характерных точек границы	Координаты, м	
	X	Y
1	2	3
н266	434416.06	2147225.36
н269	434425.52	2147242.98
н270	434399.06	2147257.13
н267	434389.61	2147239.51
н266	434416.06	2147225.36
Условный номер земельного участка		<u>:ЗУ122</u>
Площадь земельного участка		<u>603м²</u>
Обозначение характерных точек границы	Координаты, м	
	X	Y
1	2	3
н265	434370.65	2147204.14
н264	434380.16	2147221.88
н268	434384.89	2147230.70
н271	434367.23	2147240.10
н272	434352.98	2147213.50
н265	434370.65	2147204.14
Условный номер земельного участка		<u>:ЗУ123</u>
Площадь земельного участка		<u>605м²</u>
Обозначение характерных точек границы	Координаты, м	
	X	Y
1	2	3

н272	434352.98	2147213.50
н271	434367.23	2147240.10
н273	434352.84	2147247.37
н274	434348.60	2147249.35
н275	434335.63	2147222.30
н276	434344.04	2147218.23
н272	434352.98	2147213.50
Условный номер земельного участка		<u>:3У124</u>
Площадь земельного участка		<u>601м²</u>
Обозначение характерных точек границы	Координаты, м	
	Х	У
1	2	3
н275	434335.63	2147222.30
н274	434348.60	2147249.35
н277	434335.40	2147255.52
н278	434329.83	2147257.89
н279	434317.92	2147230.35
н280	434323.18	2147228.12
н275	434335.63	2147222.30
Условный номер земельного участка		<u>:3У125</u>
Площадь земельного участка		<u>601м²</u>
Обозначение характерных точек границы	Координаты, м	
	Х	У
1	2	3
н279	434317.92	2147230.35
н278	434329.83	2147257.89
н281	434317.68	2147263.05
н282	434310.75	2147265.70
н283	434299.91	2147237.73
н284	434306.45	2147235.22
н279	434317.92	2147230.35
Условный номер земельного участка		<u>:3У126</u>
Площадь земельного участка		<u>601м²</u>
Обозначение характерных точек границы	Координаты, м	
	Х	У
1	2	3
н283	434299.91	2147237.73
н282	434310.75	2147265.70
н285	434299.70	2147269.93
н286	434291.38	2147272.78
н287	434281.64	2147244.40

н288	434289.48	2147241.72
н283	434299.91	2147237.73
Условный номер земельного участка		<u>:ЗУ127</u>
Площадь земельного участка		<u>603м²</u>
Обозначение характерных точек границы	Координаты, м	
	X	Y
1	2	3
н287	434281.64	2147244.40
н286	434291.38	2147272.78
н289	434271.98	2147279.68
н290	434263.24	2147250.40
н291	434272.29	2147247.61
н287	434281.64	2147244.40
Условный номер земельного участка		<u>:ЗУ128</u>
Площадь земельного участка		<u>606м²</u>
Обозначение характерных точек границы	Координаты, м	
	X	Y
1	2	3
н268	434384.89	2147230.70
н267	434389.61	2147239.51
н270	434399.06	2147257.13
н292	434384.55	2147264.90
н293	434381.08	2147266.68
н271	434367.23	2147240.10
н268	434384.89	2147230.70
Условный номер земельного участка		<u>:ЗУ129</u>
Площадь земельного участка		<u>639м²</u>
Обозначение характерных точек границы	Координаты, м	
	X	Y
1	2	3
н271	434367.23	2147240.10
н293	434381.08	2147266.68
н294	434366.03	2147274.32
н295	434361.58	2147276.40
н274	434348.60	2147249.35
н273	434352.84	2147247.37
н271	434367.23	2147240.10
Условный номер земельного участка		<u>:ЗУ130</u>
Площадь земельного участка		<u>636м²</u>

Обозначение характерных точек границы	Координаты, м	
	X	Y
1	2	3
н274	434348.60	2147249.35
н295	434361.58	2147276.40
н296	434347.62	2147282.93
н297	434341.75	2147285.42
н278	434329.83	2147257.89
н277	434335.40	2147255.52
н274	434348.60	2147249.35
Условный номер земельного участка		:ЗУ131
Площадь земельного участка		<u>636м²</u>
Обозначение характерных точек границы	Координаты, м	
	X	Y
1	2	3
н278	434329.83	2147257.89
н297	434341.75	2147285.42
н298	434328.91	2147290.87
н299	434321.58	2147293.68
н282	434310.75	2147265.70
н281	434317.68	2147263.05
н278	434329.83	2147257.89
Условный номер земельного участка		:ЗУ132
Площадь земельного участка		<u>636м²</u>
Обозначение характерных точек границы	Координаты, м	
	X	Y
1	2	3
н282	434310.75	2147265.70
н299	434321.58	2147293.68
н300	434309.93	2147298.14
н301	434301.12	2147301.15
н286	434291.38	2147272.78
н285	434299.70	2147269.93
н282	434310.75	2147265.70
Условный номер земельного участка		:ЗУ133
Площадь земельного участка		<u>631м²</u>
Обозначение характерных точек границы	Координаты, м	
	X	Y
1	2	3
н286	434291.38	2147272.78

н301	434301.12	2147301.15
н302	434290.70	2147304.72
н303	434280.40	2147307.90
н289	434271.98	2147279.68
н286	434291.38	2147272.78
Условный номер земельного участка		<u>:ЗУ134</u>
Площадь земельного участка		<u>619м²</u>
Обозначение характерных точек границы	Координаты, м	
	X	Y
1	2	3
н304	434243.99	2147255.81
н305	434252.57	2147284.57
н306	434244.48	2147286.71
н307	434231.41	2147289.66
н308	434225.06	2147260.34
н309	434237.35	2147257.56
н304	434243.99	2147255.81
Условный номер земельного участка		<u>:ЗУ135</u>
Площадь земельного участка		<u>601м²</u>
Обозначение характерных точек границы	Координаты, м	
	X	Y
1	2	3
н308	434225.06	2147260.34
н307	434231.41	2147289.66
н310	434225.71	2147290.95
н311	434211.18	2147293.69
н312	434205.98	2147264.14
н313	434219.62	2147261.57
н308	434225.06	2147260.34
Условный номер земельного участка		<u>:ЗУ136</u>
Площадь земельного участка		<u>600м²</u>
Обозначение характерных точек границы	Координаты, м	
	X	Y
1	2	3
н312	434205.98	2147264.14
н311	434211.18	2147293.69
н314	434190.81	2147296.94
н315	434186.76	2147267.21
н316	434201.76	2147264.94
н312	434205.98	2147264.14

Условный номер земельного участка		<u>:ЗУ137</u>	
Площадь земельного участка		<u>600м²</u>	
Обозначение характерных точек границы	Координаты, м		
	X	Y	
1	2	3	
н315	434186.76	2147267.21	
н314	434190.81	2147296.94	
н317	434170.33	2147299.41	
н318	434167.44	2147269.55	
н319	434183.80	2147267.66	
н315	434186.76	2147267.21	
Условный номер земельного участка		<u>:ЗУ138</u>	
Площадь земельного участка		<u>602м²</u>	
Обозначение характерных точек границы	Координаты, м		
	X	Y	
1	2	3	
н318	434167.44	2147269.55	
н317	434170.33	2147299.41	
н320	434149.76	2147301.10	
н321	434149.34	2147293.76	
н322	434148.03	2147271.14	
н318	434167.44	2147269.55	
Условный номер земельного участка		<u>:ЗУ139</u>	
Площадь земельного участка		<u>688м²</u>	
Обозначение характерных точек границы	Координаты, м		
	X	Y	
1	2	3	
н305	434252.57	2147284.57	
н323	434261.16	2147313.33	
н324	434251.62	2147315.85	
н325	434237.75	2147318.98	
н307	434231.41	2147289.66	
н306	434244.48	2147286.71	
н305	434252.57	2147284.57	
Условный номер земельного участка		<u>:ЗУ140</u>	
Площадь земельного участка		<u>636м²</u>	
Обозначение характерных точек границы	Координаты, м		
	X	Y	
1	2	3	

н307	434231.41	2147289.66
н325	434237.75	2147318.98
н326	434231.80	2147320.33
н327	434216.38	2147323.24
н311	434211.18	2147293.69
н310	434225.71	2147290.95
н307	434231.41	2147289.66
Условный номер земельного участка		<u>:ЗУ141</u>
Площадь земельного участка		<u>638м²</u>
Обозначение характерных точек границы	Координаты, м	
	X	Y
1	2	3
н311	434211.18	2147293.69
н327	434216.38	2147323.24
н328	434211.82	2147324.10
н329	434194.86	2147326.67
н314	434190.81	2147296.94
н311	434211.18	2147293.69
Условный номер земельного участка		<u>:ЗУ142</u>
Площадь земельного участка		<u>637м²</u>
Обозначение характерных точек границы	Координаты, м	
	X	Y
1	2	3
н314	434190.81	2147296.94
н329	434194.86	2147326.67
н330	434191.73	2147327.14
н331	434173.22	2147329.28
н317	434170.33	2147299.41
н314	434190.81	2147296.94
Условный номер земельного участка		<u>:ЗУ143</u>
Площадь земельного участка		<u>637м²</u>
Обозначение характерных точек границы	Координаты, м	
	X	Y
1	2	3
н317	434170.33	2147299.41
н331	434173.22	2147329.28
н332	434171.54	2147329.47
н333	434151.49	2147331.07
н334	434150.56	2147314.96
н320	434149.76	2147301.10
н317	434170.33	2147299.41

Условный номер земельного участка		:ЗУ144
Площадь земельного участка		<u>602м²</u>
Обозначение характерных точек границы	Координаты, м	
	X	Y
1	2	3
н322	434148.03	2147271.14
н321	434149.34	2147293.76
н335	434121.65	2147294.99
н336	434122.73	2147272.00
н337	434129.47	2147271.95
н322	434148.03	2147271.14
Условный номер земельного участка		:ЗУ145
Площадь земельного участка		<u>602м²</u>
Обозначение характерных точек границы	Координаты, м	
	X	Y
1	2	3
н321	434149.34	2147293.76
н320	434149.76	2147301.10
н334	434150.56	2147314.96
н338	434133.80	2147315.93
н339	434129.40	2147314.90
н340	434120.68	2147314.94
н335	434121.65	2147294.99
н321	434149.34	2147293.76
Условный номер земельного участка		:ЗУ146
Площадь земельного участка		<u>127м²</u>
Обозначение характерных точек границы	Координаты, м	
	X	Y
1	2	3
н341	434299.70	2146818.13
н342	434304.47	2146826.98
н343	434293.25	2146832.95
н344	434288.52	2146824.14
н341	434299.70	2146818.13
Условный номер земельного участка		:ЗУ147
Площадь земельного участка		<u>127м²</u>
Обозначение характерных точек границы	Координаты, м	
	X	Y
1	2	3

н345	434089.98	2146929.82
н346	434094.74	2146938.66
н347	434083.52	2146944.63
н348	434078.81	2146935.84
н345	434089.98	2146929.82
Условный номер земельного участка		<u>:ЗУ148</u>
Площадь земельного участка		<u>127м²</u>
Обозначение характерных точек границы	Координаты, м	
	X	Y
1	2	3
н349	434263.47	2147216.13
н350	434267.09	2147228.31
н351	434257.50	2147231.17
н352	434253.86	2147219.01
н349	434263.47	2147216.13
Условный номер земельного участка		<u>:ЗУ149</u>
Площадь земельного участка		<u>120м²</u>
Обозначение характерных точек границы	Координаты, м	
	X	Y
1	2	3
н353	434132.40	2147321.90
н354	434132.40	2147331.88
н355	434120.40	2147331.90
н356	434120.40	2147321.90
н353	434132.40	2147321.90
Условный номер земельного участка		<u>:ЗУ150</u>
Площадь земельного участка		<u>7830м²</u>
Обозначение характерных точек границы	Координаты, м	
	X	Y
1	2	3
н357	434316.19	2146769.76
н358	434327.73	2146791.45
н359	434303.68	2146804.30
н360	434288.13	2146812.61
н361	434067.91	2146930.29
н362	434052.47	2146938.54
н363	434040.48	2146915.45
н364	434071.77	2146898.35
н365	434205.88	2146828.80
н366	434304.41	2146776.35
н357	434316.19	2146769.76

Условный номер земельного участка		<u>:ЗУ151</u>	
Площадь земельного участка		<u>5956м²</u>	
Обозначение характерных точек границы	Координаты, м		
	X	Y	
1	2	3	
:ЗУ151(1)			
н367	434313.32	2146822.27	
н342	434304.47	2146826.98	
н341	434299.70	2146818.13	
н344	434288.52	2146824.14	
н343	434293.25	2146832.95	
н346	434094.74	2146938.66	
н345	434089.98	2146929.82	
н348	434078.81	2146935.84	
н347	434083.52	2146944.63	
н368	434077.13	2146948.04	
н361	434067.91	2146930.29	
н360	434288.13	2146812.61	
н359	434303.68	2146804.30	
н367	434313.32	2146822.27	
:ЗУ151(2)			
н200	434265.68	2147198.84	
н199	434279.25	2147224.14	
н350	434267.09	2147228.31	
н349	434263.47	2147216.13	
н352	434253.86	2147219.01	
н205	434248.03	2147208.24	
н200	434265.68	2147198.84	
:ЗУ151(3)			
н334	434150.56	2147314.96	
н333	434151.49	2147331.07	
н354	434132.40	2147331.88	
н353	434132.40	2147321.90	
н356	434120.40	2147321.90	
н340	434120.68	2147314.94	
н339	434129.40	2147314.90	
н338	434133.80	2147315.93	
н334	434150.56	2147314.96	
Условный номер земельного участка		<u>:ЗУ152</u>	
Площадь земельного участка		<u>26294м²</u>	
Обозначение характерных точек границы	Координаты, м		
	X	Y	
1	2	3	

:3Y152(1)		
н359	434303.68	2146804.30
н358	434327.73	2146791.45
н369	434337.38	2146809.45
н370	434432.65	2146987.58
н371	434408.83	2147000.33
н372	434337.80	2146867.91
н367	434313.32	2146822.27
н359	434303.68	2146804.30
:3Y152(2)		
н373	434442.08	2147005.21
н374	434497.12	2147108.13
н375	434473.49	2147120.88
н376	434436.50	2147051.90
н377	434418.29	2147017.96
н373	434442.08	2147005.21
:3Y152(3)		
н378	434506.60	2147125.85
н379	434553.80	2147214.13
н380	434554.96	2147216.27
н381	434460.87	2147266.60
н382	434452.60	2147251.18
н383	434457.90	2147248.34
н384	434461.41	2147246.46
н385	434469.87	2147241.94
н386	434482.98	2147234.92
н387	434523.14	2147213.44
н388	434482.95	2147138.50
н378	434506.60	2147125.85
:3Y152(4)		
н389	434443.24	2147276.03
н390	434401.97	2147298.11
н391	434382.55	2147308.05
н392	434362.92	2147317.23
н393	434342.98	2147325.70
н394	434322.74	2147333.45
н395	434302.24	2147340.47
н396	434291.14	2147343.85
н397	434286.12	2147327.06
н398	434296.87	2147323.81
н399	434316.77	2147316.99
н400	434336.43	2147309.47
н401	434355.79	2147301.25
н402	434374.85	2147292.33
н403	434393.82	2147282.62
н404	434434.97	2147260.61

н389	434443.24	2147276.03
:3Y152(5)		
н405	434271.89	2147349.29
н406	434260.55	2147352.28
н407	434239.41	2147357.06
н408	434218.11	2147361.07
н409	434196.69	2147364.32
н410	434175.16	2147366.80
н411	434153.56	2147368.51
н412	434131.91	2147369.44
н413	434110.24	2147369.60
н414	434088.47	2147368.97
н415	434080.67	2147368.61
н416	434085.17	2147272.27
н417	434102.70	2147272.14
н418	434098.98	2147351.76
н419	434110.43	2147352.09
н420	434131.47	2147351.94
н421	434152.49	2147351.04
н422	434173.47	2147349.38
н423	434194.37	2147346.97
н424	434215.18	2147343.82
н425	434235.86	2147339.92
н426	434245.32	2147337.78
н427	434256.38	2147335.28
н428	434266.88	2147332.51
н405	434271.89	2147349.29
:3Y152(6)		
н429	434091.39	2146976.28
н430	434092.07	2146977.78
н431	434096.57	2146988.69
н432	434097.19	2146990.33
н433	434098.99	2146995.52
н434	434101.02	2147001.39
н435	434101.54	2147003.06
н436	434104.71	2147014.32
н437	434105.08	2147015.77
н438	434107.65	2147027.45
н439	434107.97	2147029.17
н440	434109.81	2147040.72
н441	434110.04	2147042.46
н442	434111.20	2147054.10
н443	434111.28	2147055.04
н444	434111.32	2147055.85
н445	434111.80	2147067.54
н446	434111.82	2147069.29

н447	434111.62	2147080.99
н448	434111.59	2147081.87
н449	434103.63	2147252.14
н450	434086.11	2147252.26
н451	434094.11	2147080.87
н452	434094.33	2147068.62
н453	434093.82	2147056.20
н454	434092.58	2147043.83
н455	434090.63	2147031.56
н456	434087.97	2147019.42
н457	434084.59	2147007.45
н458	434084.01	2147005.75
н459	434080.53	2146995.71
н460	434075.79	2146984.22
н461	434070.89	2146974.02
н462	434086.31	2146965.74
н429	434091.39	2146976.28
:ЗУ152(7)		
н361	434067.91	2146930.29
н368	434077.13	2146948.04
н463	434061.68	2146956.27
н362	434052.47	2146938.54
н361	434067.91	2146930.29
Условный номер земельного участка		<u>:ЗУ153</u>
Площадь земельного участка		<u>62353м²</u>
Обозначение характерных точек границы	Координаты, м	
	X	Y
1	2	3
н367	434313.32	2146822.27
н372	434337.80	2146867.91
н371	434408.83	2147000.33
н370	434432.65	2146987.58
н373	434442.08	2147005.21
н377	434418.29	2147017.96
н376	434436.50	2147051.90
н375	434473.49	2147120.88
н374	434497.12	2147108.13
н378	434506.60	2147125.85
н388	434482.95	2147138.50
н387	434523.14	2147213.44
н386	434482.98	2147234.92
н385	434469.87	2147241.94
н384	434461.41	2147246.46
н383	434457.90	2147248.34
н382	434452.60	2147251.18

н381	434460.87	2147266.60
н389	434443.24	2147276.03
н404	434434.97	2147260.61
н403	434393.82	2147282.62
н402	434374.85	2147292.33
н401	434355.79	2147301.25
н400	434336.43	2147309.47
н399	434316.77	2147316.99
н398	434296.87	2147323.81
н397	434286.12	2147327.06
н396	434291.14	2147343.85
н464	434281.50	2147346.75
н405	434271.89	2147349.29
н428	434266.88	2147332.51
н427	434256.38	2147335.28
н426	434245.32	2147337.78
н425	434235.86	2147339.92
н424	434215.18	2147343.82
н423	434194.37	2147346.97
н422	434173.47	2147349.38
н421	434152.49	2147351.04
н420	434131.47	2147351.94
н419	434110.43	2147352.09
н418	434098.98	2147351.76
н417	434102.70	2147272.14
н416	434085.17	2147272.27
н450	434086.11	2147252.26
н449	434103.63	2147252.14
н448	434111.59	2147081.87
н447	434111.62	2147080.99
н446	434111.82	2147069.29
н445	434111.80	2147067.54
н444	434111.32	2147055.85
н443	434111.28	2147055.04
н442	434111.20	2147054.10
н441	434110.04	2147042.46
н440	434109.81	2147040.72
н439	434107.97	2147029.17
н438	434107.65	2147027.45
н465	434104.94	2147015.13
н435	434101.54	2147003.06
н434	434101.02	2147001.39
н433	434098.99	2146995.52
н432	434097.19	2146990.33
н431	434096.57	2146988.69
н430	434092.07	2146977.78

н429	434091.39	2146976.28
н462	434086.31	2146965.74
н461	434070.89	2146974.02
н466	434070.46	2146973.19
н467	434062.76	2146958.35
н463	434061.68	2146956.27
н368	434077.13	2146948.04
н347	434083.52	2146944.63
н346	434094.74	2146938.66
н343	434293.25	2146832.95
н342	434304.47	2146826.98
н367	434313.32	2146822.27
н1	434305.17	2146849.27
н2	434314.62	2146866.89
н5	434324.07	2146884.52
н8	434333.52	2146902.14
н9	434307.04	2146916.24
н35	434289.39	2146925.64
н36	434271.74	2146935.04
н37	434254.08	2146944.45
н38	434236.43	2146953.85
н39	434218.78	2146963.25
н40	434201.12	2146972.65
н41	434183.47	2146982.05
н42	434165.82	2146991.45
н43	434148.16	2147000.85
н44	434124.99	2147013.19
н45	434124.55	2147011.16
н46	434124.03	2147009.14
н47	434120.71	2146997.36
н48	434120.01	2146995.13
н49	434117.89	2146988.98
н29	434117.18	2146986.93
н30	434116.00	2146983.52
н31	434115.17	2146981.33
н32	434110.44	2146969.86
н33	434109.52	2146967.83
н34	434103.99	2146956.39
н27	434119.81	2146947.97
н25	434137.46	2146938.57
н23	434155.11	2146929.17
н21	434172.77	2146919.77
н19	434190.42	2146910.37
н17	434208.07	2146900.97
н15	434225.73	2146891.57

н13	434243.38	2146882.17
н11	434261.03	2146872.77
н4	434278.69	2146863.37
н1	434305.17	2146849.27
н50	434342.97	2146919.77
н51	434352.43	2146937.40
н54	434361.88	2146955.02
н57	434371.33	2146972.65
н58	434344.85	2146986.75
н89	434327.20	2146996.15
н90	434309.54	2147005.55
н91	434291.89	2147014.95
н92	434274.24	2147024.35
н93	434256.58	2147033.75
н94	434238.93	2147043.15
н95	434221.28	2147052.55
н96	434203.62	2147061.95
н97	434185.97	2147071.35
н98	434168.32	2147080.75
н99	434145.59	2147092.85
н100	434131.10	2147092.85
н101	434131.57	2147082.65
н102	434131.61	2147081.49
н80	434131.77	2147072.46
н81	434131.82	2147069.35
н82	434131.79	2147067.02
н83	434131.30	2147054.90
н84	434131.23	2147053.66
н85	434131.11	2147052.28
н86	434129.91	2147040.19
н87	434129.61	2147037.87
н88	434128.95	2147033.74
н78	434139.96	2147027.87
н76	434157.61	2147018.47
н74	434175.27	2147009.07
н72	434192.92	2146999.67
н70	434210.57	2146990.27
н68	434228.23	2146980.87
н66	434245.88	2146971.47
н64	434263.53	2146962.07
н62	434281.19	2146952.67
н60	434298.84	2146943.27
н53	434316.49	2146933.87
н50	434342.97	2146919.77

н114	434414.81	2147053.73
н116	434424.26	2147071.35
н118	434433.71	2147088.98
н120	434443.16	2147106.60
н122	434452.61	2147124.23
н124	434462.06	2147141.86
н126	434471.52	2147159.48
н128	434480.97	2147177.11
н141	434496.06	2147205.25
н142	434478.42	2147214.68
н143	434460.79	2147224.12
н144	434443.15	2147233.55
н140	434428.01	2147205.31
н138	434418.56	2147187.68
н137	434409.10	2147170.06
н136	434399.65	2147152.43
н135	434390.20	2147134.80
н134	434380.75	2147117.18
н133	434371.30	2147099.55
н132	434361.85	2147081.93
н131	434352.39	2147064.30
н110	434342.94	2147046.68
н111	434327.82	2147018.47
н109	434345.47	2147009.07
н106	434363.13	2146999.67
н103	434380.78	2146990.27
н104	434395.90	2147018.47
н112	434405.35	2147036.10
н114	434414.81	2147053.73
н146	434325.29	2147056.08
н154	434334.74	2147073.70
н156	434344.19	2147091.33
н158	434353.64	2147108.95
н160	434363.10	2147126.58
н162	434372.55	2147144.20
н171	434387.71	2147172.48
н172	434370.07	2147181.91
н173	434352.44	2147191.35
н174	434347.45	2147194.02
н175	434334.68	2147200.55
н170	434319.59	2147172.41
н168	434310.14	2147154.78
н167	434300.68	2147137.15
н166	434291.23	2147119.53
н165	434281.78	2147101.90

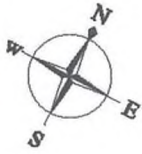
н152	434272.33	2147084.28
н153	434257.21	2147056.08
н151	434274.86	2147046.67
н148	434292.51	2147037.27
н145	434310.17	2147027.87
н146	434325.29	2147056.08
н177	434253.73	2147091.91
н185	434263.18	2147109.54
н187	434272.63	2147127.17
н189	434282.09	2147144.79
н191	434291.54	2147162.42
н193	434300.99	2147180.04
н196	434316.61	2147209.17
н197	434315.06	2147209.90
н198	434298.23	2147217.01
н199	434279.25	2147224.14
н350	434267.09	2147228.31
н351	434257.50	2147231.17
н352	434253.86	2147219.01
н205	434248.03	2147208.24
н204	434238.58	2147190.62
н203	434229.13	2147172.99
н202	434219.67	2147155.37
н201	434210.22	2147137.74
н183	434200.77	2147120.12
н184	434186.59	2147093.68
н182	434204.25	2147084.28
н179	434221.90	2147074.88
н176	434239.55	2147065.48
н177	434253.73	2147091.91
н206	434168.94	2147103.08
н207	434184.06	2147131.28
н214	434201.18	2147163.21
н215	434199.33	2147163.63
н216	434184.99	2147166.34
н217	434177.78	2147167.43
н218	434170.57	2147168.52
н219	434156.08	2147170.19
н220	434149.71	2147170.70
н221	434141.54	2147171.34
н222	434127.40	2147171.95
н212	434128.84	2147141.06
н213	434130.16	2147112.85
н210	434150.58	2147112.85

н206	434168.94	2147103.08
н223	434210.99	2147181.50
н224	434224.72	2147207.10
н241	434235.38	2147226.98
н242	434238.28	2147236.70
н243	434232.59	2147238.13
н244	434223.27	2147240.24
н245	434216.48	2147241.77
н246	434215.56	2147241.98
н247	434198.41	2147245.22
н248	434196.99	2147245.46
н249	434181.15	2147247.83
н250	434177.20	2147248.29
н251	434163.81	2147249.83
н252	434155.96	2147250.45
н259	434146.41	2147251.21
н260	434128.97	2147251.96
н261	434123.66	2147251.99
н258	434124.58	2147232.31
н254	434125.48	2147213.06
н255	434126.47	2147191.97
н256	434127.46	2147191.97
н257	434142.75	2147191.31
н238	434153.52	2147190.46
н239	434158.01	2147190.10
н240	434173.22	2147188.35
н232	434173.80	2147188.26
н233	434188.35	2147186.06
н228	434194.29	2147184.94
н229	434203.39	2147183.22
н223	434210.99	2147181.50
н269	434425.52	2147242.98
н270	434399.06	2147257.13
н292	434384.55	2147264.90
н293	434381.08	2147266.68
н294	434366.03	2147274.32
н295	434361.58	2147276.40
н296	434347.62	2147282.93
н297	434341.75	2147285.42
н298	434328.91	2147290.87
н299	434321.58	2147293.68
н300	434309.93	2147298.14
н301	434301.12	2147301.15
н302	434290.70	2147304.72

н303	434280.40	2147307.90
н289	434271.98	2147279.68
н290	434263.24	2147250.40
н291	434272.29	2147247.61
н287	434281.64	2147244.40
н288	434289.48	2147241.72
н283	434299.91	2147237.73
н284	434306.45	2147235.22
н279	434317.92	2147230.35
н280	434323.18	2147228.12
н275	434335.63	2147222.30
н276	434344.04	2147218.23
н272	434352.98	2147213.50
н265	434370.65	2147204.14
н262	434397.16	2147190.11
н263	434406.61	2147207.73
н266	434416.06	2147225.36
н269	434425.52	2147242.98
н304	434243.99	2147255.81
н305	434252.57	2147284.57
н323	434261.16	2147313.33
н324	434251.62	2147315.85
н325	434237.75	2147318.98
н326	434231.80	2147320.33
н327	434216.38	2147323.24
н328	434211.82	2147324.10
н329	434194.86	2147326.67
н330	434191.73	2147327.14
н331	434173.22	2147329.28
н332	434171.54	2147329.47
н333	434151.49	2147331.07
н354	434132.40	2147331.88
н355	434120.40	2147331.90
н356	434120.40	2147321.90
н340	434120.68	2147314.94
н335	434121.65	2147294.99
н336	434122.73	2147272.00
н337	434129.47	2147271.95
н322	434148.03	2147271.14
н318	434167.44	2147269.55
н319	434183.80	2147267.66
н315	434186.76	2147267.21
н316	434201.76	2147264.94
н312	434205.98	2147264.14
н313	434219.62	2147261.57

н308	434225.06	2147260.34
н309	434237.35	2147257.56
н304	434243.99	2147255.81
Условный номер земельного участка		<u>3У154</u>
Площадь земельного участка		<u>11445м²</u>
Обозначение характерных точек границы	Координаты, м	
	X	Y
1	2	3
н463	434061.68	2146956.27
н467	434062.76	2146958.35
н466	434070.46	2146973.19
н461	434070.89	2146974.02
н460	434075.79	2146984.22
н459	434080.53	2146995.71
н458	434084.01	2147005.75
н457	434084.59	2147007.45
н456	434087.97	2147019.42
н455	434090.63	2147031.56
н454	434092.58	2147043.83
н453	434093.82	2147056.20
н452	434094.33	2147068.62
н451	434094.11	2147080.87
н450	434086.11	2147252.26
н416	434085.17	2147272.27
н415	434080.67	2147368.61
н468	434068.19	2147368.02
н469	434055.70	2147367.44
н470	434055.73	2147366.72
н471	434069.12	2147080.07
н472	434069.32	2147068.92
н473	434068.87	2147057.96
н474	434067.78	2147047.04
н475	434066.06	2147036.21
н476	434063.70	2147025.49
н477	434060.98	2147015.83
н478	434060.73	2147014.94
н479	434060.38	2147013.92
н480	434057.14	2147004.57
н481	434052.96	2146994.43
н482	434048.11	2146984.39
н483	434040.57	2146969.87
н484	434030.35	2146950.19
н485	434018.54	2146927.44
н486	434029.51	2146921.45
н363	434040.48	2146915.45




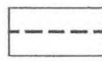
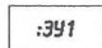
н362	434052.47	2146938.54
н463	434061.68	2146956.27







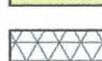
Чертеж межевания территории



Условные обозначения:

-  - границы территории, в отношении которой осуществлена подготовка документации по планировке территории
-  - граница планируемых элементов планировочной структуры
-  - красные линии утвержденные проектом планировки территории
-  - линии отступа от красных линий в целях определения мест допустимого размещения зданий, строений, сооружений
-  - условный номер образуемого земельного участка

Границы образуемых земельных участков:

-  - границы образуемых земельных участков с видом разрешенного использования территории «Для индивидуального жилищного строительства - код 2,1»
-  - границы образуемых земельных участков с видом разрешенного использования территории «Предоставление коммунальных услуг - код 3.1.1»
-  - границы образуемых земельных участков с видом разрешенного использования территории «Коммунальное обслуживание - код 3.1»
-  - границы образуемых земельных участков с видом разрешенного использования территории «Благоустройство и озеленение - код 12.0.2»
-  - границы образуемых земельных участков с видом разрешенного использования территории «Улично-дорожная сеть - код 12.0.1»