



**АДМИНИСТРАЦИЯ МУНИЦИПАЛЬНОГО ОБРАЗОВАНИЯ  
СОСНОВОБОРСКИЙ ГОРОДСКОЙ ОКРУГ ЛЕНИНГРАДСКОЙ ОБЛАСТИ**

**ПОСТАНОВЛЕНИЕ**

от 18/05/2023 № 1378

Об утверждении проекта межевания территории  
кадастрового квартала 47:15:0106009  
(микрорайон № 10Б) Сосновоборского  
городского округа Ленинградской области

Рассмотрев проект межевания территории кадастрового квартала 47:15:0106009 (микрорайон № 10Б) Сосновоборского городского округа Ленинградской области (далее - Проект), разработанный на основании муниципального контракта от 07.04.2022 № 206, обращение ООО «Метрополия» (вх. № 05-06-3917/23-1-0 от 24.04.2023) об утверждении Проекта, в соответствии со статьями 45, 46 Градостроительного кодекса Российской Федерации, областным законом Ленинградской области от 30.12.2022 № 166-оз «О внесении изменений в статью 1 областного закона "О перераспределении полномочий в области градостроительной деятельности между органами государственной власти Ленинградской области и органами местного самоуправления Ленинградской области», постановлением Правительства Российской Федерации от 31.12.2015 № 1532 «Об утверждении Правил предоставления документов, направляемых или предоставляемых в соответствии с частями 1, 3 - 13.3, 15, 15(1), 15.2 статьи 32 Федерального закона "О государственной регистрации недвижимости" в федеральный орган исполнительной власти (его территориальные органы), уполномоченный Правительством Российской Федерации на осуществление государственного кадастрового учета, государственной регистрации прав, ведение Единого государственного реестра недвижимости», Порядком утверждения администрацией Сосновоборского городского округа проектов межевания территории в границах одного элемента планировочной структуры, застроенного многоквартирными домами, документации по планировке территории ведения гражданами садоводства или огородничества для собственных нужд, документации по планировке территории для размещения линейных объектов в границах городского округа, внесения изменений в такую документацию, отмены такой документации или ее отдельных частей, признания отдельных частей такой документации не подлежащей применению, утвержденным постановлением администрации Сосновоборского городского округа от 24.04.2023 № 1171, администрация Сосновоборского городского округа **п о с т а н о в л я е т:**

1. Утвердить проект межевания территории кадастрового квартала 47:15:0106009 (микрорайон № 10Б) Сосновоборского городского округа Ленинградской области в составе:

- текстовая часть проекта межевания территории, согласно приложению № 1 к настоящему постановлению;
- чертеж межевания территории, отображающий границы существующего элемента планировочной структуры, границы территории, в отношении которой утвержден проект межевания территории красные линии, утверждаемые проектом межевания территории,

линии отступа от красных линий в целях определения мест допустимого размещения зданий, строений, сооружений, границы публичных сервитутов, согласно приложению № 2 к настоящему постановлению;

- чертеж межевания территории, отображающий границы образуемых и изменяемых земельных участков, согласно приложению № 3 к настоящему постановлению;
- чертеж межевания территории, отображающий границы образуемых земельных участков, согласно приложению № 4 к настоящему постановлению;
- чертеж межевания территории, отображающий границы образуемых земельных участков, согласно приложению № 5 к настоящему постановлению.

2. Администрации Сосновоборского городского округа:

2.1. Направить проект межевания территории в орган регистрации прав по Ленинградской области.

2.2. в течении 5 рабочих дней направить материалы проекта межевания в МКУ «ЦИОГД» для размещения в государственной информационной системе обеспечения градостроительной деятельности.

3. Общему отделу администрации (Смолкина М.С.):

3.1. Обнародовать настоящее постановление на электронном сайте городской газеты «Маяк»;

3.2. Опубликовать настоящее постановление (без приложений) в городской газете «Маяк».

4. Отделу по связям с общественностью (пресс-центр) комитета по общественной безопасности и информации администрации (Бастина Е.А.) разметить настоящее постановление на официальном сайте Сосновоборского городского округа.

5. МКУ «ЦИОГД» (Уваров П.В.) в течение 5 рабочих дней с момента получения документов (пункт 2.2.) внести материалы проекта межевания территории в государственную информационную систему обеспечения градостроительной деятельности.

6. Настоящее постановление вступает в силу со дня официального обнародования.

7. Контроль исполнения настоящего постановления возложить на первого заместителя главы администрации Сосновоборского городского округа Лютикова С.Г.

Глава Сосновоборского городского округа

М.В.Воронков



**Текстовая часть проекта межевания территории**

**1. Перечень и сведения о площади образуемых земельных участков,  
в том числе возможные способы их образования.**

**Вид разрешенного использования образуемых земельных участков в соответствии с действующими градостроительными регламентами территориальных зон, расположенных в границах разработки проекта межевания**

Таблица 1.

<b>Условный номер образуемого земельного участка</b>	<b>Площадь образуемого земельного участка (м<sup>2</sup>)</b>	<b>Возможные способы образования</b>	<b>Вид разрешенного использования</b>
<b>Образуемые земельные участки</b>			
:ЗУ1	1170	Образование земельного участка из земель, находящихся в государственной или муниципальной собственности	Многоэтажная жилая застройка (высотная застройка) – код 2.6
:ЗУ2	1081	Образование земельного участка из земель, находящихся в государственной или муниципальной собственности	Многоэтажная жилая застройка (высотная застройка) – код 2.6
:ЗУ3	1032	Образование земельного участка из земель, находящихся в государственной или муниципальной собственности	Многоэтажная жилая застройка (высотная застройка) – код 2.6
:ЗУ4	1964	Образование земельного участка из земель, находящихся в государственной или муниципальной собственности	Многоэтажная жилая застройка (высотная застройка) – код 2.6
:ЗУ5	1070	Образование земельного участка из земель, находящихся в государственной или муниципальной собственности	Многоэтажная жилая застройка (высотная застройка) – код 2.6

:ЗУ6	1335	Образование земельного участка из земель, находящихся в государственной или муниципальной собственности	Многоэтажная жилая застройка (высотная застройка) – код 2.6
:ЗУ7	1202	Образование земельного участка из земель, находящихся в государственной или муниципальной собственности	Многоэтажная жилая застройка (высотная застройка) – код 2.6
:ЗУ8	1800	Образование земельного участка из земель, находящихся в государственной или муниципальной собственности	Многоэтажная жилая застройка (высотная застройка) – код 2.6
:ЗУ9	2553	Образование земельного участка из земель, находящихся в государственной или муниципальной собственности	Многоэтажная жилая застройка (высотная застройка) – код 2.6
:ЗУ10	2548	Образование земельного участка из земель, находящихся в государственной или муниципальной собственности	Многоэтажная жилая застройка (высотная застройка) – код 2.6
:ЗУ11	3759	Образование земельного участка из земель, находящихся в государственной или муниципальной собственности	Многоэтажная жилая застройка (высотная застройка) – код 2.6
:ЗУ12	4057	Образование земельного участка из земель, находящихся в государственной или муниципальной собственности	Многоэтажная жилая застройка (высотная застройка) – код 2.6
:ЗУ13	2174	Образование земельного участка из земель, находящихся в государственной или муниципальной собственности	Многоэтажная жилая застройка (высотная застройка) – код 2.6
:ЗУ14	1809	Образование земельного участка из земель, находящихся в государственной или муниципальной	Многоэтажная жилая застройка (высотная застройка) – код 2.6

		собственности	
:ЗУ15	3669	Образование земельного участка из земель, находящихся в государственной или муниципальной собственности	Многоэтажная жилая застройка (высотная застройка) – код 2.6
:ЗУ16	3022	Образование земельного участка из земель, находящихся в государственной или муниципальной собственности	Многоэтажная жилая застройка (высотная застройка) – код 2.6
:ЗУ17	3004	Образование земельного участка из земель, находящихся в государственной или муниципальной собственности	Многоэтажная жилая застройка (высотная застройка) – код 2.6
:ЗУ18	1517	Образование земельного участка из земель, находящихся в государственной или муниципальной собственности	Многоэтажная жилая застройка (высотная застройка) – код 2.6
:ЗУ19	1023	Образование земельного участка из земель, находящихся в государственной или муниципальной собственности	Многоэтажная жилая застройка (высотная застройка) – код 2.6
:ЗУ20	1594	Образование земельного участка из земель, находящихся в государственной или муниципальной собственности	Многоэтажная жилая застройка (высотная застройка) – код 2.6
:ЗУ21	1834	Образование земельного участка из земель, находящихся в государственной или муниципальной собственности	Многоэтажная жилая застройка (высотная застройка) – код 2.6
:ЗУ22	2075	Образование земельного участка из земель, находящихся в государственной или муниципальной собственности	Многоэтажная жилая застройка (высотная застройка) – код 2.6
:ЗУ23	2157	Образование земельного участка из земель, находящихся в государственной или	Многоэтажная жилая застройка (высотная застройка) – код 2.6

		муниципальной собственности	
:ЗУ24	1040	Образование земельного участка из земель, находящихся в государственной или муниципальной собственности	Многоэтажная жилая застройка (высотная застройка) – код 2.6
:ЗУ25	2251	Образование земельного участка из земель, находящихся в государственной или муниципальной собственности	Многоэтажная жилая застройка (высотная застройка) – код 2.6
:ЗУ26	1782	Образование земельного участка из земель, находящихся в государственной или муниципальной собственности	Многоэтажная жилая застройка (высотная застройка) – код 2.6
:ЗУ27	1844	Образование земельного участка из земель, находящихся в государственной или муниципальной собственности	Многоэтажная жилая застройка (высотная застройка) – код 2.6
:ЗУ28	1885	Образование земельного участка из земель, находящихся в государственной или муниципальной собственности	Многоэтажная жилая застройка (высотная застройка) – код 2.6
:ЗУ29	2251	Образование земельного участка из земель, находящихся в государственной или муниципальной собственности	Многоэтажная жилая застройка (высотная застройка) – код 2.6
:ЗУ30	3470	Образование земельного участка из земель, находящихся в государственной или муниципальной собственности	Многоэтажная жилая застройка (высотная застройка) – код 2.6
:ЗУ31	1709	Образование земельного участка из земель, находящихся в государственной или муниципальной собственности	Многоэтажная жилая застройка (высотная застройка) – код 2.6
:ЗУ32	4350	Образование земельного участка путем раздела существующего земельного	Многоэтажная жилая застройка (высотная застройка) – код 2.6

		участка с КН 47:15:0106009:33	
:ЗУ33	4017	Образование земельного участка путем раздела существующего земельного участка с КН 47:15:0106009:33	Многоэтажная жилая застройка (высотная застройка) – код 2.6
:ЗУ34	1003	Образование земельного участка из земель, находящихся в государственной или муниципальной собственности	Обслуживание жилой застройки – код 2.7
:ЗУ35	2117	Образование земельного участка путем раздела существующего земельного участка с КН 47:15:0106009:31	Предпринимательство – код 4.0
:ЗУ36	2148	Образование земельного участка путем раздела существующего земельного участка с КН 47:15:0106009:31	Предпринимательство – код 4.0
:ЗУ37	190	Образование земельного участка из земель, находящихся в государственной или муниципальной собственности	Коммунальное обслуживание - код 3.1
:ЗУ38	134	Образование земельного участка из земель, находящихся в государственной или муниципальной собственности	Коммунальное обслуживание - код 3.1
:ЗУ39	8917	Образование земельного участка из земель, находящихся в государственной или муниципальной собственности	Благоустройство территории - код 12.0.2
:ЗУ40	9619	Образование земельного участка из земель, находящихся в государственной или муниципальной собственности	Благоустройство территории - код 12.0.2
:ЗУ41	7899	Образование земельного участка из земель, находящихся в государственной или муниципальной собственности	Благоустройство территории - код 12.0.2

:ЗУ42	1467	Образование земельного участка из земель, находящихся в государственной или муниципальной собственности	Благоустройство территории - код 12.0.2
:ЗУ43	744	Образование земельного участка из земель, находящихся в государственной или муниципальной собственности	Благоустройство территории - код 12.0.2
:ЗУ44	31051	Образование земельного участка из земель, находящихся в государственной или муниципальной собственности	Благоустройство территории - код 12.0.2
:ЗУ45	28009	Образование земельного участка из земель, находящихся в государственной или муниципальной собственности	Улично-дорожная сеть - код 12.0.1
<b>Изменяемые земельные участки</b>			
47:15:0106009:1 1	172	-	Магазины – код 4.4

**2. Перечень и сведения о площади образуемых земельных участков, которые будут отнесены к территориям общего пользования или имуществу общего пользования, в том числе в отношении которых предполагаются резервирование и (или) изъятие для государственных или муниципальных нужд**

Таблица 2.

Условный номер образуемого земельного участка	Площадь образуемого земельного участка
:ЗУ39	8917
:ЗУ40	9619
:ЗУ41	7899
:ЗУ42	1467
:ЗУ43	744
:ЗУ44	31051
:ЗУ45	28009

Изъятие или резервирование земельных участков для государственных или муниципальных нужд настоящим проектом межевания территории не предусматривается.

**3. Целевое назначение лесов, вид (виды) разрешенного использования лесного участка, количественные и качественные характеристики лесного участка, сведения о нахождении лесного участка в границах особо защитных участков лесов**

В границах территории, в отношении которой утвержден проект межевания, отсутствуют образуемые лесные участки. Определение количественных и качественных характеристики лесного участка, а также сведений о нахождении лесного участка в границах особо защитных участков лесов не требуется.

**4. Сведения о границах территории, в отношении которой утвержден проект межевания, содержащие перечень координат характерных точек этих границ в системе координат, используемой для ведения Единого государственного реестра недвижимости.**

Таблица 3.

Обозначение характерных точек границы	Координаты, м	
	X	Y
1	2	3
1	435445,16	2145661,76
2	435445,11	2145665,26
3	435441,20	2145913,05
4	435441,11	2145918,96
5	435438,62	2146076,79
6	435431,29	2146105,81
7	435414,38	2146133,58
8	435392,16	2146154,40
9	435354,13	2146174,94
10	435347,74	2146178,39
11	435191,29	2146262,87
12	435159,48	2146279,90
13	435154,95	2146282,32
14	435091,19	2146316,45
15	435087,03	2146318,67
16	435021,92	2146353,53
17	435016,79	2146356,27
18	434844,86	2146448,30
19	434840,08	2146439,46
20	434819,37	2146401,31
21	434793,52	2146353,40
22	434790,17	2146347,01
23	434760,02	2146290,67



24	434737,34	2146248,29
25	434735,65	2146245,10
26	434703,86	2146185,62
27	434767,20	2146152,83
28	434802,33	2146134,63
29	434801,25	2146132,55
30	434826,41	2146119,19
31	434827,10	2146120,50
32	434834,85	2146116,37
33	434920,73	2146070,28
34	434920,56	2146069,95
35	434936,69	2146061,35
36	434962,45	2146047,36
37	435016,96	2146018,26
38	435036,69	2146007,86
39	435038,03	2146007,04
40	435057,43	2145996,85
41	435078,56	2145985,38
42	435079,86	2145984,75
43	435085,11	2145981,86
44	435093,00	2145977,46
45	435099,42	2145975,51
46	435123,70	2145967,40
47	435196,76	2145905,92
48	435202,91	2145899,40
49	435218,58	2145878,60
50	435224,53	2145870,09
51	435232,44	2145857,13
52	435238,02	2145847,58
53	435246,57	2145833,15
54	435250,48	2145825,72
55	435268,37	2145791,53
56	435279,21	2145767,65
57	435278,42	2145767,41
58	435281,84	2145756,06
59	435287,29	2145738,70
60	435305,60	2145729,33
61	435332,23	2145715,76
62	435366,46	2145698,34
63	435371,48	2145697,89
64	435396,76	2145685,51
65	435406,69	2145680,35
66	435416,46	2145675,26
1	435445,16	2145661,76

**5. Перечень координат характерных точек  
образуемых земельных участков**

Таблица 4.

<b>Условный номер земельного участка</b>		<u>:ЗУ1</u>	
<b>Площадь земельного участка</b>		<u>1170м<sup>2</sup></u>	
<b>Обозначение характерных точек границы</b>	<b>Координаты, м</b>		
	<b>X</b>	<b>Y</b>	
<b>1</b>	<b>2</b>	<b>3</b>	
н1	435321,68	2145744,57	
н2	435316,51	2145763,32	
н3	435297,29	2145772,88	
н4	435279,21	2145767,65	
н5	435278,42	2145767,41	
н6	435281,84	2145756,06	
н7	435287,29	2145738,70	
н8	435305,60	2145729,33	
н9	435310,82	2145741,18	
н1	435321,68	2145744,57	
<b>Условный номер земельного участка</b>		<u>:ЗУ2</u>	
<b>Площадь земельного участка</b>		<u>1081м<sup>2</sup></u>	
<b>Обозначение характерных точек границы</b>	<b>Координаты, м</b>		
	<b>X</b>	<b>Y</b>	
<b>1</b>	<b>2</b>	<b>3</b>	
н10	435332,23	2145715,76	
н11	435339,66	2145728,34	
н12	435350,01	2145731,56	
н13	435344,77	2145748,17	
н2	435316,51	2145763,32	
н1	435321,68	2145744,57	
н9	435310,82	2145741,18	
н8	435305,60	2145729,33	
н10	435332,23	2145715,76	
<b>Условный номер земельного участка</b>		<u>:ЗУ3</u>	
<b>Площадь земельного участка</b>		<u>1032м<sup>2</sup></u>	
<b>Обозначение характерных точек границы</b>	<b>Координаты, м</b>		
	<b>X</b>	<b>Y</b>	
<b>1</b>	<b>2</b>	<b>3</b>	
н14	435366,46	2145698,34	
н15	435371,22	2145709,71	
н16	435371,44	2145711,72	

н17	435371,46	2145713,58
н18	435369,22	2145721,83
н19	435368,35	2145721,52
н20	435364,88	2145732,73
н21	435368,43	2145733,87
н22	435366,78	2145738,52
н23	435364,75	2145737,80
н13	435344,77	2145748,17
н12	435350,01	2145731,56
н11	435339,66	2145728,34
н10	435332,23	2145715,76
н14	435366,46	2145698,34
<b>Условный номер земельного участка</b>		<u>3У4</u>
<b>Площадь земельного участка</b>		<u>1964м<sup>2</sup></u>
<b>Обозначение характерных точек границы</b>	<b>Координаты, м</b>	
	<b>X</b>	<b>Y</b>
<b>1</b>	<b>2</b>	<b>3</b>
н24	435394,96	2145721,15
н25	435397,12	2145722,62
н26	435399,80	2145725,15
н27	435405,76	2145736,60
н28	435405,35	2145761,10
н29	435404,73	2145763,14
н30	435401,36	2145774,72
н31	435393,19	2145774,06
н32	435381,02	2145770,35
н33	435375,53	2145768,80
н34	435369,85	2145788,39
н35	435363,37	2145786,46
н36	435357,88	2145784,83
н37	435364,92	2145781,18
н38	435362,43	2145776,57
н39	435368,85	2145754,69
н40	435369,19	2145754,50
н41	435378,85	2145757,10
н42	435380,69	2145750,26
н43	435376,24	2145742,08
н44	435372,35	2145741,00
н45	435370,72	2145739,91
н22	435366,78	2145738,52
н21	435368,43	2145733,87
н20	435364,88	2145732,73
н19	435368,35	2145721,52
н18	435369,22	2145721,83
н17	435371,46	2145713,58

н46	435377,02	2145715,60
н24	435394,96	2145721,15
<b>Условный номер земельного участка</b>		<u>ЗУ5</u>
<b>Площадь земельного участка</b>		<u>1070м<sup>2</sup></u>
<b>Обозначение характерных точек границы</b>	<b>Координаты, м</b>	
	<b>Х</b>	<b>У</b>
<b>1</b>	<b>2</b>	<b>3</b>
н30	435401,36	2145774,72
н47	435401,95	2145777,50
н48	435402,17	2145780,59
н49	435402,24	2145783,64
н50	435402,09	2145787,73
н51	435402,23	2145793,33
н52	435402,01	2145804,33
н53	435386,57	2145800,11
н54	435385,00	2145805,27
н55	435362,39	2145798,81
н56	435364,40	2145792,29
н57	435352,82	2145788,94
н58	435353,33	2145787,18
н36	435357,88	2145784,83
н35	435363,37	2145786,46
н34	435369,85	2145788,39
н33	435375,53	2145768,80
н32	435381,02	2145770,35
н31	435393,19	2145774,06
н30	435401,36	2145774,72
<b>Условный номер земельного участка</b>		<u>ЗУ6</u>
<b>Площадь земельного участка</b>		<u>1335м<sup>2</sup></u>
<b>Обозначение характерных точек границы</b>	<b>Координаты, м</b>	
	<b>Х</b>	<b>У</b>
<b>1</b>	<b>2</b>	<b>3</b>
н52	435402,01	2145804,33
н59	435401,63	2145821,82
н60	435401,63	2145827,48
н61	435401,59	2145828,88
н62	435401,18	2145830,93
н63	435399,80	2145832,69
н64	435397,52	2145834,72
н65	435394,61	2145835,60
н66	435392,39	2145835,80
н67	435390,97	2145835,78
н68	435387,36	2145834,92
н69	435386,28	2145838,60

н70	435385,83	2145840,02
н71	435381,73	2145838,81
н72	435382,11	2145837,51
н73	435383,23	2145833,70
н74	435367,31	2145829,01
н75	435354,15	2145825,02
н76	435359,06	2145809,58
н55	435362,39	2145798,81
н54	435385,00	2145805,27
н53	435386,57	2145800,11
н52	435402,01	2145804,33
<b>Условный номер земельного участка</b>		<u>ЗУ7</u>
<b>Площадь земельного участка</b>		<u>1202м<sup>2</sup></u>
<b>Обозначение характерных точек границы</b>	<b>Координаты, м</b>	
	<b>Х</b>	<b>У</b>
<b>1</b>	<b>2</b>	<b>3</b>
н77	435399,87	2145843,12
н78	435400,60	2145843,80
н79	435401,18	2145844,79
н80	435401,50	2145845,84
н81	435401,60	2145846,87
н82	435401,13	2145885,27
н83	435371,71	2145876,27
н84	435367,89	2145875,03
н85	435371,86	2145856,35
н86	435376,08	2145841,34
н87	435376,50	2145840,36
н88	435377,12	2145839,46
н89	435378,81	2145838,22
н90	435380,75	2145837,47
н72	435382,11	2145837,51
н71	435381,73	2145838,81
н70	435385,83	2145840,02
н69	435386,28	2145838,60
н91	435398,47	2145842,45
н92	435398,99	2145842,63
н77	435399,87	2145843,12
<b>Условный номер земельного участка</b>		<u>ЗУ8</u>
<b>Площадь земельного участка</b>		<u>1800м<sup>2</sup></u>
<b>Обозначение характерных точек границы</b>	<b>Координаты, м</b>	
	<b>Х</b>	<b>У</b>
<b>1</b>	<b>2</b>	<b>3</b>
н93	435272,95	2145842,18
н94	435273,94	2145844,07

н95	435273,99	2145846,09
н96	435265,28	2145872,53
н97	435260,26	2145875,96
н98	435257,23	2145885,61
н99	435256,18	2145888,96
н100	435243,99	2145885,19
н101	435242,57	2145887,98
н102	435240,32	2145887,10
н103	435224,64	2145881,02
н104	435218,58	2145878,60
н105	435224,53	2145870,09
н106	435232,44	2145857,13
н107	435238,02	2145847,58
н108	435246,57	2145833,15
н109	435270,40	2145840,42
н110	435272,25	2145841,40
н93	435272,95	2145842,18
<b>Условный номер земельного участка</b>		<u>3У9</u>
<b>Площадь земельного участка</b>		<u>2553м<sup>2</sup></u>
<b>Обозначение характерных точек границы</b>	<b>Координаты, м</b>	
	<b>X</b>	<b>Y</b>
<b>1</b>	<b>2</b>	<b>3</b>
н111	435314,01	2145904,39
н112	435310,65	2145915,44
н113	435314,57	2145916,62
н114	435309,08	2145933,74
н115	435278,40	2145924,73
н116	435268,53	2145928,37
н117	435267,11	2145927,92
н118	435269,09	2145921,41
н119	435243,16	2145913,65
н120	435235,49	2145911,78
н121	435240,04	2145896,65
н101	435242,57	2145887,98
н100	435243,99	2145885,19
н99	435256,18	2145888,96
н98	435257,23	2145885,61
н122	435271,59	2145890,12
н123	435276,45	2145887,30
н124	435279,16	2145885,81
н125	435307,95	2145894,52
н111	435314,01	2145904,39
<b>Условный номер земельного участка</b>		<u>3У10</u>
<b>Площадь земельного участка</b>		<u>2548м<sup>2</sup></u>

Обозначение характерных точек границы	Координаты, м	
	X	Y
1	2	3
н126	435390,37	2145919,58
н127	435390,38	2145920,59
н128	435386,10	2145936,08
н129	435370,13	2145936,42
н130	435353,99	2145947,17
н114	435309,08	2145933,74
н113	435314,57	2145916,62
н131	435322,02	2145919,01
н132	435327,91	2145899,87
н133	435329,88	2145897,55
н134	435330,69	2145896,88
н135	435331,69	2145896,53
н136	435384,71	2145912,51
н137	435386,24	2145913,36
н138	435387,95	2145915,01
н139	435389,17	2145916,65
н140	435390,12	2145918,53
н126	435390,37	2145919,58
<b>Условный номер земельного участка</b>		<u>3У11</u>
<b>Площадь земельного участка</b>		<u>3759м<sup>2</sup></u>
Обозначение характерных точек границы	Координаты, м	
	X	Y
1	2	3
н141	435395,57	2145938,98
н142	435396,29	2145939,79
н143	435396,82	2145940,66
н144	435396,96	2145941,77
н145	435372,40	2146023,73
н146	435367,80	2146028,17
н147	435363,27	2146032,54
н148	435359,76	2146033,61
н149	435330,64	2146024,70
н150	435335,42	2146008,90
н130	435353,99	2145947,17
н129	435370,13	2145936,42
н128	435386,10	2145936,08
н141	435395,57	2145938,98
<b>Условный номер земельного участка</b>		<u>3У12</u>
<b>Площадь земельного участка</b>		<u>4057м<sup>2</sup></u>
<b>Координаты, м</b>		

<b>Обозначение характерных точек границы</b>	<b>X</b>	<b>Y</b>
<b>1</b>	<b>2</b>	<b>3</b>
н151	435394,18	2146031,65
н152	435395,37	2146034,52
н153	435395,20	2146037,57
н154	435385,59	2146072,08
н155	435371,88	2146120,80
н156	435365,77	2146124,60
н157	435360,83	2146123,33
н158	435361,41	2146121,01
н159	435354,56	2146114,06
н160	435349,49	2146107,07
н161	435331,71	2146081,87
н162	435318,06	2146062,28
н163	435318,88	2146058,38
н164	435348,00	2146043,70
н165	435363,29	2146036,00
н166	435370,69	2146032,12
н167	435381,54	2146026,63
н168	435391,48	2146029,86
н151	435394,18	2146031,65
<b>Условный номер земельного участка</b>	<u>ЗУ13</u>	
<b>Площадь земельного участка</b>	<u>2174м<sup>2</sup></u>	
<b>Обозначение характерных точек границы</b>	<b>Координаты, м</b>	
	<b>X</b>	<b>Y</b>
<b>1</b>	<b>2</b>	<b>3</b>
н159	435354,56	2146114,06
н158	435361,41	2146121,01
н157	435360,83	2146123,33
н169	435358,10	2146133,70
н170	435357,02	2146137,06
н171	435355,52	2146143,33
н172	435353,08	2146152,28
н173	435351,27	2146154,89
н174	435348,01	2146157,27
н175	435345,10	2146158,43
н176	435343,22	2146158,78
н177	435341,02	2146158,66
н178	435319,76	2146152,16
н179	435318,12	2146150,89
н180	435315,08	2146146,75
н181	435313,98	2146143,85
н182	435314,05	2146141,72
н183	435319,88	2146121,67
н184	435323,78	2146108,31



н185	435324,56	2146105,47
н186	435328,81	2146091,14
н161	435331,71	2146081,87
н160	435349,49	2146107,07
н159	435354,56	2146114,06
<b>Условный номер земельного участка</b>		<u>3У14</u>
<b>Площадь земельного участка</b>		<u>1809м<sup>2</sup></u>
<b>Обозначение характерных точек границы</b>	<b>Координаты, м</b>	
	<b>X</b>	<b>Y</b>
<b>1</b>	<b>2</b>	<b>3</b>
н161	435331,71	2146081,87
н186	435328,81	2146091,14
н187	435316,58	2146087,17
н188	435310,48	2146107,06
н189	435308,82	2146109,51
н190	435306,24	2146111,16
н191	435303,16	2146111,22
н192	435276,94	2146103,34
н193	435275,48	2146102,45
н194	435274,77	2146100,84
н195	435274,71	2146097,86
н196	435279,23	2146082,99
н197	435280,82	2146083,47
н198	435283,90	2146073,18
н199	435288,23	2146074,40
н200	435291,07	2146064,11
н201	435298,45	2146060,24
н202	435314,55	2146064,97
н162	435318,06	2146062,28
н161	435331,71	2146081,87
<b>Условный номер земельного участка</b>		<u>3У15</u>
<b>Площадь земельного участка</b>		<u>3669м<sup>2</sup></u>
<b>Обозначение характерных точек границы</b>	<b>Координаты, м</b>	
	<b>X</b>	<b>Y</b>
<b>1</b>	<b>2</b>	<b>3</b>
н203	435268,02	2146086,48
н204	435269,60	2146087,94
н205	435270,47	2146089,89
н206	435270,41	2146092,00
н207	435269,44	2146095,40
н208	435241,65	2146186,79
н209	435224,38	2146180,90
н210	435215,87	2146164,25
н211	435209,30	2146163,61

н212	435231,76	2146092,54
н213	435236,67	2146077,03
н214	435267,05	2146086,05
н203	435268,02	2146086,48
<b>Условный номер земельного участка</b>		<u>ЗУ16</u>
<b>Площадь земельного участка</b>		<u>3022м<sup>2</sup></u>
<b>Обозначение характерных точек границы</b>	<b>Координаты, м</b>	
	<b>X</b>	<b>Y</b>
<b>1</b>	<b>2</b>	<b>3</b>
н215	435144,93	2146197,44
н216	435155,87	2146218,47
н217	435150,27	2146221,33
н218	435147,81	2146229,59
н219	435142,66	2146232,26
н220	435143,30	2146233,59
н221	435123,39	2146244,24
н222	435070,85	2146272,91
н223	435056,75	2146246,46
н224	435090,71	2146226,79
н225	435136,57	2146201,84
н215	435144,93	2146197,44
<b>Условный номер земельного участка</b>		<u>ЗУ17</u>
<b>Площадь земельного участка</b>		<u>3004м<sup>2</sup></u>
<b>Обозначение характерных точек границы</b>	<b>Координаты, м</b>	
	<b>X</b>	<b>Y</b>
<b>1</b>	<b>2</b>	<b>3</b>
н223	435056,75	2146246,46
н222	435070,85	2146272,91
н226	435065,78	2146275,66
н227	435063,43	2146286,74
н228	435062,80	2146288,49
н229	435061,91	2146290,20
н230	435060,24	2146292,09
н231	435058,76	2146293,08
н232	435029,76	2146308,55
н233	435032,24	2146313,02
н234	435028,88	2146316,02
н235	435014,15	2146323,68
н236	435012,10	2146324,15
н237	435009,97	2146324,22
н238	435007,12	2146322,78
н239	435006,07	2146322,07
н240	435005,61	2146321,49
н241	435005,15	2146320,90

н242	435004,01	2146318,92
н243	434991,26	2146293,97
н244	435014,06	2146281,49
н245	435021,43	2146266,91
н223	435056,75	2146246,46
<b>Условный номер земельного участка</b>		<u>ЗУ18</u>
<b>Площадь земельного участка</b>		<u>1517м<sup>2</sup></u>
<b>Обозначение характерных точек границы</b>	<b>Координаты, м</b>	
	<b>X</b>	<b>Y</b>
<b>1</b>	<b>2</b>	<b>3</b>
:ЗУ18(1)		
н246	435063,87	2146105,53
н247	435069,77	2146116,58
н248	435070,72	2146116,06
н249	435077,10	2146128,01
н250	435058,98	2146137,58
н251	435042,62	2146146,37
н252	435029,05	2146142,33
н253	435024,77	2146134,17
н254	435025,12	2146133,97
н255	435021,65	2146127,74
н246	435063,87	2146105,53
:ЗУ18(2)		
н256	435057,39	2146144,91
н257	435062,27	2146154,08
н258	435042,16	2146162,12
н259	435030,22	2146158,65
н260	435032,41	2146148,58
н261	435044,12	2146151,97
н256	435057,39	2146144,91
<b>Условный номер земельного участка</b>		<u>ЗУ19</u>
<b>Площадь земельного участка</b>		<u>1023м<sup>2</sup></u>
<b>Обозначение характерных точек границы</b>	<b>Координаты, м</b>	
	<b>X</b>	<b>Y</b>
<b>1</b>	<b>2</b>	<b>3</b>
:ЗУ19(1)		
н262	435092,47	2146111,32
н263	435091,79	2146113,65
н264	435090,16	2146119,40
н265	435088,58	2146121,48
н266	435086,91	2146122,77
н249	435077,10	2146128,01
н248	435070,72	2146116,06
н247	435069,77	2146116,58

н246	435063,87	2146105,53
н267	435065,07	2146104,89
н268	435066,51	2146103,11
н269	435066,74	2146102,33
н270	435077,99	2146105,70
н271	435077,63	2146106,91
н262	435092,47	2146111,32
:ЗУ19(2)		
н272	435097,41	2146125,61
н273	435090,50	2146148,21
н274	435073,16	2146157,31
н257	435062,27	2146154,08
н256	435057,39	2146144,91
н275	435061,54	2146142,69
н276	435095,46	2146125,01
н272	435097,41	2146125,61
<b>Условный номер земельного участка</b>		<u>:ЗУ20</u>
<b>Площадь земельного участка</b>		<u>1594м<sup>2</sup></u>
<b>Обозначение характерных точек границы</b>	<b>Координаты, м</b>	
	<b>X</b>	<b>Y</b>
<b>1</b>	<b>2</b>	<b>3</b>
н277	435102,48	2146034,70
н278	435109,92	2146039,91
н279	435111,98	2146042,31
н280	435111,80	2146045,38
н281	435111,35	2146047,43
н282	435111,04	2146048,50
н283	435105,32	2146068,02
н284	435101,52	2146080,77
н285	435095,33	2146101,66
н262	435092,47	2146111,32
н271	435077,63	2146106,91
н270	435077,99	2146105,70
н269	435066,74	2146102,33
н286	435074,63	2146075,58
н287	435074,97	2146075,69
н288	435078,44	2146064,61
н289	435096,01	2146055,92
н277	435102,48	2146034,70
<b>Условный номер земельного участка</b>		<u>:ЗУ21</u>
<b>Площадь земельного участка</b>		<u>1834м<sup>2</sup></u>
<b>Обозначение характерных точек границы</b>	<b>Координаты, м</b>	
	<b>X</b>	<b>Y</b>
<b>1</b>	<b>2</b>	<b>3</b>

н277	435102,48	2146034,70
н289	435096,01	2146055,92
н288	435078,44	2146064,61
н290	435053,06	2146056,88
н291	435042,25	2146053,66
н292	435042,69	2146052,06
н293	435046,12	2146039,82
н294	435048,03	2146040,39
н295	435052,64	2146024,87
н296	435063,63	2146018,67
н297	435072,33	2146021,84
н298	435094,64	2146030,16
н277	435102,48	2146034,70
<b>Условный номер земельного участка</b>		<u>3У22</u>
<b>Площадь земельного участка</b>		<u>2075м<sup>2</sup></u>
<b>Обозначение характерных точек границы</b>	<b>Координаты, м</b>	
	<b>X</b>	<b>Y</b>
<b>1</b>	<b>2</b>	<b>3</b>
н299	435038,20	2146053,99
н300	435029,45	2146058,80
н301	434980,96	2146084,76
н302	434979,88	2146083,29
н303	434974,15	2146072,44
н304	434975,38	2146071,74
н305	434966,66	2146055,22
н306	435021,20	2146026,04
н307	435022,55	2146028,54
н308	435029,95	2146042,12
н309	435031,14	2146041,46
н310	435037,35	2146052,48
н299	435038,20	2146053,99
<b>Условный номер земельного участка</b>		<u>3У23</u>
<b>Площадь земельного участка</b>		<u>2157м<sup>2</sup></u>
<b>Обозначение характерных точек границы</b>	<b>Координаты, м</b>	
	<b>X</b>	<b>Y</b>
<b>1</b>	<b>2</b>	<b>3</b>
н311	434979,81	2146088,53
н312	434970,21	2146119,71
н313	434963,62	2146141,34
н314	434960,50	2146151,56
н315	434951,24	2146148,23
н316	434945,32	2146146,37
н317	434945,64	2146145,14
н318	434926,16	2146139,64

н319	434937,98	2146102,72
н320	434940,96	2146100,10
н321	434943,33	2146098,83
н322	434947,32	2146096,11
н323	434950,31	2146086,46
н324	434951,64	2146082,16
н325	434963,26	2146085,38
н326	434963,63	2146084,25
н311	434979,81	2146088,53
<b>Условный номер земельного участка</b>		<u>:ЗУ24</u>
<b>Площадь земельного участка</b>		<u>1040м<sup>2</sup></u>
<b>Обозначение характерных точек границы</b>	<b>Координаты, м</b>	
	<b>X</b>	<b>Y</b>
<b>1</b>	<b>2</b>	<b>3</b>
<u>:ЗУ24(1)</u>		
н314	434960,50	2146151,56
н327	434957,05	2146162,72
н328	434945,26	2146168,83
н329	434940,92	2146160,90
н330	434934,54	2146151,22
н331	434924,32	2146145,37
н318	434926,16	2146139,64
н317	434945,64	2146145,14
н316	434945,32	2146146,37
н315	434951,24	2146148,23
н314	434960,50	2146151,56
<u>:ЗУ24(2)</u>		
н332	434976,41	2146146,82
н333	434980,51	2146154,11
н334	434978,84	2146155,06
н335	434978,08	2146155,70
н336	434975,74	2146164,13
н337	434976,79	2146165,87
н338	434977,31	2146166,58
н339	434979,73	2146170,82
н340	434954,72	2146185,82
н341	434949,37	2146176,17
н342	434949,71	2146172,12
н343	434962,12	2146165,60
н344	434966,43	2146151,64
н332	434976,41	2146146,82
<b>Условный номер земельного участка</b>		<u>:ЗУ25</u>
<b>Площадь земельного участка</b>		<u>2251м<sup>2</sup></u>
	<b>Координаты, м</b>	

Обозначение характерных точек границы	X	Y
1	2	3
н328	434945,26	2146168,83
н345	434927,17	2146178,14
н346	434897,25	2146194,09
н347	434883,11	2146201,56
н348	434882,30	2146201,87
н349	434881,04	2146202,00
н350	434879,87	2146202,08
н351	434878,79	2146201,86
н352	434877,84	2146201,47
н353	434876,89	2146200,94
н354	434876,57	2146200,74
н355	434875,77	2146199,98
н356	434875,19	2146199,40
н357	434874,72	2146198,74
н358	434870,44	2146190,70
н359	434865,73	2146181,86
н360	434863,57	2146177,70
н361	434866,79	2146176,04
н331	434924,32	2146145,37
н330	434934,54	2146151,22
н329	434940,92	2146160,90
н328	434945,26	2146168,83
<b>Условный номер земельного участка</b>		<u>:ЗУ26</u>
<b>Площадь земельного участка</b>		<u>1782м<sup>2</sup></u>
Обозначение характерных точек границы	Координаты, м	
	X	Y
1	2	3
н362	434837,84	2146141,98
н363	434867,69	2146197,87
н364	434842,79	2146211,15
н365	434825,96	2146179,58
н366	434813,20	2146155,31
н367	434833,49	2146144,33
н362	434837,84	2146141,98
<b>Условный номер земельного участка</b>		<u>:ЗУ27</u>
<b>Площадь земельного участка</b>		<u>1844м<sup>2</sup></u>
Обозначение характерных точек границы	Координаты, м	
	X	Y
1	2	3
н363	434867,69	2146197,87
н368	434892,45	2146244,29

н369	434893,04	2146246,25
н370	434893,32	2146247,78
н371	434893,30	2146248,94
н372	434892,90	2146250,48
н373	434892,46	2146251,60
н374	434889,08	2146257,37
н375	434879,67	2146273,37
н376	434876,65	2146274,64
н377	434853,46	2146231,15
н364	434842,79	2146211,15
н363	434867,69	2146197,87
<b>Условный номер земельного участка</b>		<u>ЗУ28</u>
<b>Площадь земельного участка</b>		<u>1885м<sup>2</sup></u>
<b>Обозначение характерных точек границы</b>	<b>Координаты, м</b>	
	<b>X</b>	<b>Y</b>
<b>1</b>	<b>2</b>	<b>3</b>
н378	434948,58	2146229,19
н379	434936,60	2146271,05
н380	434900,36	2146289,86
н381	434898,24	2146285,68
н382	434896,47	2146286,51
н383	434887,52	2146270,11
н384	434894,19	2146259,17
н385	434896,61	2146255,04
н386	434897,93	2146252,78
н387	434911,23	2146245,98
н388	434914,04	2146244,67
н389	434925,06	2146239,15
н390	434939,93	2146231,53
н391	434945,91	2146229,08
н392	434947,18	2146228,85
н393	434948,08	2146228,98
н378	434948,58	2146229,19
<b>Условный номер земельного участка</b>		<u>ЗУ29</u>
<b>Площадь земельного участка</b>		<u>2251м<sup>2</sup></u>
<b>Обозначение характерных точек границы</b>	<b>Координаты, м</b>	
	<b>X</b>	<b>Y</b>
<b>1</b>	<b>2</b>	<b>3</b>
н394	434967,76	2146263,05
н395	434990,83	2146306,72
н396	434990,00	2146307,17
н397	434970,31	2146317,73
н398	434959,88	2146314,26
н379	434936,60	2146271,05



н378	434948,58	2146229,19
н399	434949,08	2146229,41
н400	434950,22	2146230,27
н401	434951,33	2146231,57
н394	434967,76	2146263,05
<b>Условный номер земельного участка</b>		<u>3У30</u>
<b>Площадь земельного участка</b>		<u>3470м<sup>2</sup></u>
<b>Обозначение характерных точек границы</b>	<b>Координаты, м</b>	
	<b>X</b>	<b>Y</b>
<b>1</b>	<b>2</b>	<b>3</b>
н402	434980,37	2146336,61
н403	434978,16	2146338,92
н404	434966,76	2146345,43
н405	434938,94	2146360,21
н406	434929,93	2146365,49
н407	434912,08	2146374,67
н408	434888,05	2146387,63
н409	434886,60	2146388,29
н410	434884,49	2146388,64
н411	434882,90	2146388,33
н412	434880,73	2146387,43
н413	434878,54	2146386,17
н414	434876,94	2146383,77
н415	434874,90	2146380,69
н416	434869,58	2146370,74
н417	434868,87	2146362,23
н398	434959,88	2146314,26
н397	434970,31	2146317,73
н418	434980,11	2146336,14
н402	434980,37	2146336,61
<b>Условный номер земельного участка</b>		<u>3У31</u>
<b>Площадь земельного участка</b>		<u>1709м<sup>2</sup></u>
<b>Обозначение характерных точек границы</b>	<b>Координаты, м</b>	
	<b>X</b>	<b>Y</b>
<b>1</b>	<b>2</b>	<b>3</b>
н419	434843,70	2146325,85
н420	434844,55	2146325,98
н421	434845,52	2146326,34
н422	434846,68	2146327,38
н423	434847,72	2146328,64
н424	434848,29	2146329,36
н425	434864,75	2146360,60
н426	434865,59	2146364,49
н427	434865,31	2146372,52

н428	434866,76	2146375,26
н429	434844,48	2146387,07
н430	434843,03	2146387,83
н431	434817,39	2146339,91
н432	434841,53	2146326,53
н433	434842,71	2146325,99
н419	434843,70	2146325,85
<b>Условный номер земельного участка</b>		<u>:ЗУ32</u>
<b>Площадь земельного участка</b>		<u>4350м<sup>2</sup></u>
<b>Обозначение характерных точек границы</b>	<b>Координаты, м</b>	
	<b>X</b>	<b>Y</b>
<b>1</b>	<b>2</b>	<b>3</b>
н377	434853,46	2146231,15
н376	434876,65	2146274,64
н434	434863,46	2146298,11
н435	434819,39	2146322,49
н436	434798,53	2146282,97
н437	434791,15	2146268,99
н438	434824,98	2146250,47
н439	434823,45	2146247,56
н377	434853,46	2146231,15
<b>Условный номер земельного участка</b>		<u>:ЗУ33</u>
<b>Площадь земельного участка</b>		<u>4017м<sup>2</sup></u>
<b>Обозначение характерных точек границы</b>	<b>Координаты, м</b>	
	<b>X</b>	<b>Y</b>
<b>1</b>	<b>2</b>	<b>3</b>
н365	434825,96	2146179,58
н364	434842,79	2146211,15
н377	434853,46	2146231,15
н439	434823,45	2146247,56
н438	434824,98	2146250,47
н437	434791,15	2146268,99
н440	434770,78	2146230,39
н441	434777,89	2146226,57
н442	434783,50	2146223,57
н443	434778,61	2146214,44
н444	434784,61	2146204,36
н365	434825,96	2146179,58
<b>Условный номер земельного участка</b>		<u>:ЗУ34</u>
<b>Площадь земельного участка</b>		<u>1003м<sup>2</sup></u>
<b>Обозначение характерных точек границы</b>	<b>Координаты, м</b>	
	<b>X</b>	<b>Y</b>

1	2	3
н445	434962,45	2146047,36
н305	434966,66	2146055,22
н304	434975,38	2146071,74
н303	434974,15	2146072,44
н302	434979,88	2146083,29
н301	434980,96	2146084,76
н311	434979,81	2146088,53
н326	434963,63	2146084,25
н325	434963,26	2146085,38
н324	434951,64	2146082,16
н323	434950,31	2146086,46
н446	434947,37	2146081,05
н447	434936,69	2146061,35
н445	434962,45	2146047,36
<b>Условный номер земельного участка</b>		<u>ЗУ35</u>
<b>Площадь земельного участка</b>		<u>2117м<sup>2</sup></u>
<b>Обозначение характерных точек границы</b>	<b>Координаты, м</b>	
	<b>X</b>	<b>Y</b>
<b>1</b>	<b>2</b>	<b>3</b>
н440	434770,78	2146230,39
н437	434791,15	2146268,99
н436	434798,53	2146282,97
н917	434782,94	2146291,21
н918	434777,62	2146281,25
н448	434760,02	2146290,67
н449	434737,34	2146248,29
н440	434770,78	2146230,39
<b>Условный номер земельного участка</b>		<u>ЗУ36</u>
<b>Площадь земельного участка</b>		<u>2148м<sup>2</sup></u>
<b>Обозначение характерных точек границы</b>	<b>Координаты, м</b>	
	<b>X</b>	<b>Y</b>
<b>1</b>	<b>2</b>	<b>3</b>
н436	434798,53	2146282,97
н435	434819,39	2146322,49
н450	434814,08	2146333,76
н451	434790,17	2146347,01
н448	434760,02	2146290,67
н918	434777,62	2146281,25
н917	434782,94	2146291,21
н436	434798,53	2146282,97
<b>Условный номер земельного участка</b>		<u>ЗУ37</u>
<b>Площадь земельного участка</b>		<u>190м<sup>2</sup></u>

Обозначение характерных точек границы	Координаты, м	
	X	Y
1	2	3
н452	435362,74	2145745,02
н40	435369,19	2145754,50
н39	435368,85	2145754,69
н453	435354,08	2145762,62
н454	435352,79	2145760,30
н455	435348,54	2145752,67
н452	435362,74	2145745,02
Условный номер земельного участка		:ЗУ38
Площадь земельного участка		134м <sup>2</sup>
Обозначение характерных точек границы	Координаты, м	
	X	Y
1	2	3
н456	435425,00	2145760,82
н457	435421,38	2145771,54
н458	435414,80	2145769,33
н459	435410,13	2145767,75
н460	435413,80	2145757,08
н461	435418,56	2145758,67
н456	435425,00	2145760,82
Условный номер земельного участка		:ЗУ39
Площадь земельного участка		8917м <sup>2</sup>
Обозначение характерных точек границы	Координаты, м	
	X	Y
1	2	3
:ЗУ39(1)		
н462	435406,69	2145680,35
н463	435406,19	2145710,43
н464	435403,22	2145709,67
н465	435404,40	2145705,02
н466	435379,94	2145697,72
н467	435377,58	2145704,51
н468	435374,13	2145704,12
н469	435371,48	2145697,89
н470	435396,76	2145685,51
н462	435406,69	2145680,35
:ЗУ39(2)		
н39	435368,85	2145754,69
н38	435362,43	2145776,57
н37	435364,92	2145781,18
н36	435357,88	2145784,83

н58	435353,33	2145787,18
н57	435352,82	2145788,94
н471	435321,26	2145779,81
н472	435313,69	2145777,61
н473	435340,12	2145763,88
н474	435340,12	2145763,04
н475	435342,90	2145761,60
н476	435343,49	2145762,38
н477	435344,55	2145764,52
н454	435352,79	2145760,30
н453	435354,08	2145762,62
н39	435368,85	2145754,69
:3Y39(3)		
н74	435367,31	2145829,01
н478	435360,37	2145853,15
н85	435371,86	2145856,35
н84	435367,89	2145875,03
н83	435371,71	2145876,27
н479	435366,75	2145892,62
н480	435394,07	2145900,89
н481	435395,82	2145895,13
н482	435396,14	2145894,74
н483	435396,52	2145894,51
н484	435397,04	2145894,38
н485	435397,77	2145894,54
н486	435398,45	2145894,83
н487	435399,34	2145895,43
н488	435400,03	2145896,00
н489	435400,97	2145897,23
н490	435400,72	2145905,37
н491	435400,12	2145907,28
н492	435399,17	2145908,46
н493	435397,57	2145909,23
н494	435396,55	2145909,43
н495	435394,58	2145909,18
н496	435387,54	2145906,83
н497	435348,29	2145894,99
н498	435348,64	2145893,83
н499	435358,69	2145896,80
н500	435363,19	2145882,17
н501	435338,76	2145874,37
н502	435333,94	2145889,48
н503	435332,58	2145889,06
н504	435332,23	2145890,56
н505	435324,16	2145890,30
н506	435311,86	2145889,95
н507	435308,33	2145888,90

н508	435273,67	2145878,50
н509	435272,02	2145877,22
н510	435270,99	2145875,44
н511	435271,22	2145873,28
н512	435273,42	2145866,39
н513	435274,65	2145862,51
н514	435280,20	2145845,20
н515	435280,59	2145843,55
н516	435280,54	2145841,81
н517	435279,08	2145836,99
н518	435269,11	2145833,87
н519	435267,91	2145832,39
н520	435267,43	2145830,74
н521	435300,84	2145840,64
н522	435344,94	2145853,93
н75	435354,15	2145825,02
н74	435367,31	2145829,01
:3Y39(4)		
н523	435401,96	2145965,57
н524	435401,33	2146003,48
н525	435391,82	2146000,32
н523	435401,96	2145965,57
:3Y39(5)		
н526	435400,77	2146037,01
н527	435400,13	2146075,66
н528	435397,62	2146083,95
н529	435397,33	2146084,90
н530	435390,52	2146107,43
н531	435387,03	2146106,47
н532	435397,77	2146070,45
н533	435393,14	2146065,18
н526	435400,77	2146037,01
:3Y39(6)		
н534	435384,94	2146109,62
н535	435382,19	2146117,18
н536	435387,10	2146118,71
н537	435379,60	2146143,51
н538	435369,50	2146148,75
н539	435380,63	2146109,56
н534	435384,94	2146109,62
:3Y39(7)		
н167	435381,54	2146026,63
н166	435370,69	2146032,12
н165	435363,29	2146036,00
н164	435348,00	2146043,70
н163	435318,88	2146058,38
н162	435318,06	2146062,28

н540	435313,88	2146056,28
н541	435312,25	2146057,07
н542	435310,16	2146057,19
н543	435307,01	2146053,58
н544	435305,67	2146050,94
н545	435325,56	2146041,49
н149	435330,64	2146024,70
н148	435359,76	2146033,61
н147	435363,27	2146032,54
н146	435367,80	2146028,17
н145	435372,40	2146023,73
н167	435381,54	2146026,63
:3Y39(8)		
н546	435315,20	2146119,21
н547	435315,77	2146122,27
н548	435309,45	2146142,85
н549	435308,07	2146145,17
н550	435306,24	2146146,50
н551	435304,07	2146147,01
н552	435301,65	2146146,70
н553	435290,01	2146143,17
н554	435270,77	2146137,19
н555	435268,01	2146135,96
н556	435267,18	2146135,29
н557	435266,63	2146134,42
н558	435265,60	2146131,47
н559	435265,28	2146129,05
н560	435265,47	2146127,01
н561	435267,95	2146118,74
н562	435270,34	2146109,93
н563	435271,71	2146108,51
н564	435273,07	2146107,80
н565	435276,14	2146107,58
н566	435289,42	2146110,97
н567	435312,59	2146117,50
н568	435314,47	2146118,35
н546	435315,20	2146119,21
:3Y39(9)		
н569	435340,28	2146163,90
н570	435336,33	2146165,95
н571	435301,67	2146155,93
н572	435295,98	2146154,28
н573	435298,30	2146151,55
н569	435340,28	2146163,90
:3Y39(10)		
н574	435273,25	2146144,10
н575	435273,45	2146147,76

н576	435261,29	2146144,24
н577	435261,79	2146143,05
н578	435263,63	2146142,10
н579	435266,71	2146142,20
н574	435273,25	2146144,10
<b>Условный номер земельного участка</b>		<u>:3У40</u>
<b>Площадь земельного участка</b>		<u>9619м<sup>2</sup></u>
<b>Обозначение характерных точек границы</b>	<b>Координаты, м</b>	
	<b>X</b>	<b>Y</b>
<b>1</b>	<b>2</b>	<b>3</b>
:3У40(1)		
н580	435075,22	2146012,14
н297	435072,33	2146021,84
н296	435063,63	2146018,67
н580	435075,22	2146012,14
:3У40(2)		
н286	435074,63	2146075,58
н269	435066,74	2146102,33
н268	435066,51	2146103,11
н267	435065,07	2146104,89
н246	435063,87	2146105,53
н255	435021,65	2146127,74
н581	435020,54	2146125,77
н582	435005,46	2146133,68
н583	435003,29	2146133,40
н332	434976,41	2146146,82
н344	434966,43	2146151,64
н584	434968,21	2146145,56
н585	434974,25	2146125,38
н586	434978,78	2146110,46
н587	434986,97	2146108,98
н588	434989,84	2146099,44
н589	434982,82	2146097,14
н590	434984,39	2146092,11
н591	434985,70	2146089,27
н592	434987,62	2146087,47
н593	434995,73	2146082,99
н594	435036,90	2146061,46
н595	435038,83	2146060,48
н596	435041,96	2146060,15
н597	435043,63	2146060,20
н598	435044,94	2146060,44
н599	435052,68	2146062,96
н600	435054,11	2146064,52
н601	435053,44	2146068,28



н602	435066,55	2146072,26
н603	435069,17	2146073,75
н604	435071,11	2146074,75
н605	435072,33	2146075,12
н286	435074,63	2146075,58
:3Y40(3)		
н306	435021,20	2146026,04
н305	434966,66	2146055,22
н445	434962,45	2146047,36
н606	435016,96	2146018,26
н306	435021,20	2146026,04
:3Y40(4)		
н447	434936,69	2146061,35
н446	434947,37	2146081,05
н607	434944,79	2146082,45
н608	434934,32	2146088,24
н320	434940,96	2146100,10
н319	434937,98	2146102,72
н609	434920,73	2146070,28
н610	434920,56	2146069,95
н447	434936,69	2146061,35
:3Y40(5)		
н260	435032,41	2146148,58
н259	435030,22	2146158,65
н611	435014,72	2146154,13
н612	434962,06	2146185,97
н613	434957,68	2146204,59
н614	434969,86	2146228,42
н615	434959,46	2146233,96
н616	434959,27	2146234,06
н617	434951,32	2146219,21
н618	434934,30	2146186,89
н619	434933,96	2146184,52
н620	434934,09	2146183,27
н621	434934,41	2146182,41
н622	434935,97	2146180,08
н623	434937,65	2146178,57
н624	434938,91	2146177,76
н625	434947,71	2146173,17
н342	434949,71	2146172,12
н341	434949,37	2146176,17
н340	434954,72	2146185,82
н339	434979,73	2146170,82
н338	434977,31	2146166,58
н626	434984,88	2146161,85
н627	434984,25	2146160,80
н628	435010,33	2146147,07

н629	435008,44	2146143,39
н630	435010,30	2146142,39
н260	435032,41	2146148,58
:ЗУ40(6)		
н631	434927,30	2146187,71
н632	434928,67	2146188,87
н633	434929,30	2146189,91
н634	434929,77	2146190,82
н635	434943,31	2146216,58
н636	434943,58	2146218,06
н637	434943,58	2146219,98
н638	434943,21	2146221,52
н639	434942,47	2146223,19
н640	434941,19	2146224,54
н641	434903,94	2146243,47
н642	434902,58	2146243,87
н643	434899,92	2146243,97
н644	434898,74	2146243,21
н645	434898,16	2146242,54
н646	434883,64	2146215,41
н647	434883,20	2146214,11
н648	434882,97	2146211,35
н649	434883,12	2146209,94
н650	434884,04	2146207,68
н651	434886,26	2146205,55
н652	434922,56	2146187,01
н653	434923,84	2146186,79
н654	434925,58	2146186,98
н631	434927,30	2146187,71
<b>Условный номер земельного участка</b>		<u>:ЗУ41</u>
<b>Площадь земельного участка</b>		<u>7899м<sup>2</sup></u>
<b>Обозначение характерных точек границы</b>	<b>Координаты, м</b>	
	<b>X</b>	<b>Y</b>
<b>1</b>	<b>2</b>	<b>3</b>
:ЗУ41(1)		
н225	435136,57	2146201,84
н224	435090,71	2146226,79
н223	435056,75	2146246,46
н245	435021,43	2146266,91
н244	435014,06	2146281,49
н243	434991,26	2146293,97
н655	434990,22	2146292,04
н656	434993,12	2146289,12
н657	434982,73	2146268,49
н658	434977,59	2146269,62

н659	434971,83	2146258,84
н660	434970,69	2146255,48
н661	434980,83	2146250,40
н662	434982,97	2146254,63
н663	435016,98	2146264,01
н664	435046,06	2146247,87
н665	435086,86	2146224,23
н666	435092,85	2146195,63
н667	435104,87	2146189,32
н225	435136,57	2146201,84
:3Y41(2)		
н668	435143,67	2146260,58
н669	435080,70	2146292,25
н670	435076,54	2146282,55
н671	435076,03	2146281,11
н672	435075,92	2146279,97
н673	435076,05	2146279,02
н674	435077,21	2146276,60
н675	435078,02	2146275,60
н676	435079,38	2146274,54
н677	435132,51	2146246,29
н678	435134,76	2146246,21
н679	435136,47	2146246,98
н668	435143,67	2146260,58
:3Y41(3)		
н680	435074,18	2146288,73
н681	435076,59	2146294,32
н682	435069,97	2146297,64
н683	435069,78	2146297,26
н684	435072,67	2146289,65
н680	435074,18	2146288,73
:3Y41(4)		
н398	434959,88	2146314,26
н417	434868,87	2146362,23
н685	434868,16	2146359,08
н686	434860,39	2146344,83
н687	434864,72	2146342,35
н688	434859,84	2146332,54
н689	434855,10	2146335,08
н690	434846,77	2146319,47
н691	434846,70	2146318,26
н692	434846,85	2146317,10
н693	434847,09	2146316,53
н694	434847,44	2146316,10
н695	434847,95	2146315,66
н696	434855,93	2146311,09
н697	434859,85	2146311,76

н698	434870,13	2146303,76
н699	434870,80	2146302,00
н700	434874,13	2146308,38
н701	434881,98	2146323,36
н702	434897,69	2146314,45
н703	434904,23	2146310,75
н704	434906,07	2146304,02
н705	434900,40	2146293,40
н706	434901,77	2146292,65
н380	434900,36	2146289,86
н379	434936,60	2146271,05
н398	434959,88	2146314,26
<b>Условный номер земельного участка</b>		<u>:3У42</u>
<b>Площадь земельного участка</b>		<u>1467м<sup>2</sup></u>
<b>Обозначение характерных точек границы</b>	<b>Координаты, м</b>	
	<b>X</b>	<b>Y</b>
<b>1</b>	<b>2</b>	<b>3</b>
:3У42(1)		
н707	435099,42	2145975,51
н708	435086,77	2146015,94
н709	435083,30	2146013,25
н710	435090,68	2145988,41
н711	435086,87	2145980,87
н712	435093,00	2145977,46
н707	435099,42	2145975,51
:3У42(2)		
н713	435079,86	2145984,75
н714	435080,98	2145986,92
н715	435081,70	2145988,79
н716	435081,71	2145989,99
н580	435075,22	2146012,14
н296	435063,63	2146018,67
н295	435052,64	2146024,87
н717	435044,73	2146022,55
н718	435042,46	2146022,71
н719	435031,29	2146024,01
н307	435022,55	2146028,54
н306	435021,20	2146026,04
н606	435016,96	2146018,26
н720	435036,69	2146007,86
н721	435038,03	2146007,04
н722	435057,43	2145996,85
н723	435078,56	2145985,38
н713	435079,86	2145984,75
:3У42(3)		

н430	434843,03	2146387,83
н429	434844,48	2146387,07
н724	434856,35	2146409,58
н725	434854,70	2146410,45
н430	434843,03	2146387,83
<b>Условный номер земельного участка</b>		<u>:3У43</u>
<b>Площадь земельного участка</b>		<u>744м<sup>2</sup></u>
<b>Обозначение характерных точек границы</b>	<b>Координаты, м</b>	
	<b>X</b>	<b>Y</b>
<b>1</b>	<b>2</b>	<b>3</b>
:3У43(1)		
н213	435236,67	2146077,03
н212	435231,76	2146092,54
н726	435209,57	2146085,75
н727	435214,21	2146072,36
н728	435215,65	2146071,38
н729	435216,75	2146071,04
н213	435236,67	2146077,03
:3У43(2)		
н273	435090,50	2146148,21
н667	435104,87	2146189,32
н666	435092,85	2146195,63
н730	435094,88	2146185,92
н731	435097,24	2146174,84
н732	435094,06	2146171,25
н733	435086,95	2146165,18
н734	435085,30	2146160,92
н274	435073,16	2146157,31
н273	435090,50	2146148,21
<b>Условный номер земельного участка</b>		<u>:3У44</u>
<b>Площадь земельного участка</b>		<u>31051м<sup>2</sup></u>
<b>Обозначение характерных точек границы</b>	<b>Координаты, м</b>	
	<b>X</b>	<b>Y</b>
<b>1</b>	<b>2</b>	<b>3</b>
:3У44(1)		
н735	435445,16	2145661,76
н736	435445,11	2145665,26
н737	435441,20	2145913,05
н738	435409,71	2145913,30
н739	435408,67	2145913,06
н740	435407,85	2145912,41
н741	435406,81	2145910,47
н742	435406,33	2145907,35
н743	435406,39	2145901,50

н744	435411,43	2145897,35
н745	435411,88	2145851,23
н746	435412,33	2145814,99
н747	435412,66	2145804,57
н748	435412,64	2145779,54
н458	435414,80	2145769,33
н457	435421,38	2145771,54
н456	435425,00	2145760,82
н461	435418,56	2145758,67
н749	435421,42	2145746,88
н750	435421,37	2145743,18
н751	435419,61	2145738,62
н752	435410,40	2145721,19
н753	435407,15	2145715,06
н754	435407,10	2145714,67
н755	435408,06	2145710,90
н463	435406,19	2145710,43
н462	435406,69	2145680,35
н756	435416,46	2145675,26
н735	435445,16	2145661,76
:3Y44(2)		
н757	435409,30	2145743,46
н758	435409,52	2145747,67
н759	435408,69	2145750,16
н28	435405,35	2145761,10
н27	435405,76	2145736,60
н757	435409,30	2145743,46
:3Y44(3)		
н760	435441,11	2145918,96
н761	435438,62	2146076,79
н762	435431,29	2146105,81
н763	435414,38	2146133,58
н764	435392,16	2146154,40
н765	435354,13	2146174,94
н766	435358,64	2146158,91
н767	435359,12	2146157,96
н768	435368,62	2146151,88
н538	435369,50	2146148,75
н537	435379,60	2146143,51
н536	435387,10	2146118,71
н769	435403,59	2146123,81
н770	435405,23	2146118,33
н771	435406,14	2146117,12
н772	435411,27	2146117,50
н773	435414,22	2146085,35
н528	435397,62	2146083,95
н527	435400,13	2146075,66

н526	435400,77	2146037,01
н774	435402,63	2146030,29
н775	435403,08	2146027,29
н776	435402,92	2146025,32
н777	435402,38	2146022,64
н778	435403,66	2146004,25
н524	435401,33	2146003,48
н523	435401,96	2145965,57
н779	435402,28	2145946,11
н780	435404,85	2145937,45
н781	435403,83	2145922,44
н782	435404,54	2145920,41
н783	435405,37	2145919,71
н784	435407,61	2145919,22
н760	435441,11	2145918,96
:3Y44(4)		
н529	435397,33	2146084,90
н785	435396,04	2146098,04
н786	435395,28	2146108,74
н530	435390,52	2146107,43
н529	435397,33	2146084,90
:3Y44(5)		
н787	435348,39	2146168,59
н788	435349,01	2146171,81
н789	435348,79	2146172,81
н790	435348,15	2146176,86
н791	435347,74	2146178,39
н792	435191,29	2146262,87
н793	435159,48	2146279,90
н794	435151,88	2146266,24
н795	435151,30	2146264,55
н796	435151,27	2146262,86
н797	435151,64	2146261,18
н798	435152,09	2146259,74
н799	435153,04	2146258,28
н800	435154,32	2146257,21
н801	435166,27	2146251,08
н802	435184,42	2146241,57
н803	435184,35	2146241,44
н804	435239,28	2146212,73
н805	435247,50	2146188,78
н806	435256,88	2146207,18
н807	435291,33	2146189,31
н571	435301,67	2146155,93
н570	435336,33	2146165,95
н569	435340,28	2146163,90
н808	435344,70	2146165,20

н809	435347,33	2146166,92
н787	435348,39	2146168,59
:3Y44(6)		
н668	435143,67	2146260,58
н810	435154,95	2146282,32
н811	435091,19	2146316,45
н669	435080,70	2146292,25
н668	435143,67	2146260,58
:3Y44(7)		
н681	435076,59	2146294,32
н812	435087,03	2146318,67
н813	435021,92	2146353,53
н814	435014,20	2146338,67
н815	435013,74	2146336,62
н816	435013,72	2146335,18
н817	435013,85	2146333,89
н818	435014,25	2146332,51
н819	435014,68	2146331,50
н820	435015,26	2146330,45
н821	435016,38	2146329,20
н822	435017,84	2146328,12
н823	435033,17	2146319,98
н824	435042,32	2146312,08
н825	435049,62	2146307,88
н826	435054,12	2146305,62
н827	435056,95	2146304,19
н828	435057,82	2146303,98
н829	435058,40	2146303,92
н830	435058,84	2146303,99
н831	435059,43	2146304,41
н832	435059,98	2146305,24
н833	435064,92	2146313,60
н834	435075,20	2146307,93
н682	435069,97	2146297,64
н681	435076,59	2146294,32
:3Y44(8)		
н835	435016,79	2146356,27
н836	434844,86	2146448,30
н837	434840,08	2146439,46
н838	434819,37	2146401,31
н839	434793,52	2146353,40
н840	434801,79	2146348,70
н841	434802,92	2146348,42
н842	434803,98	2146348,36
н843	434805,66	2146348,54
н844	434807,18	2146348,99
н845	434808,01	2146349,43



н846	434808,65	2146350,09
н847	434809,25	2146350,81
н848	434809,78	2146351,59
н849	434810,17	2146352,49
н850	434810,36	2146353,61
н851	434810,29	2146354,78
н852	434810,22	2146355,68
н853	434810,05	2146356,55
н854	434809,82	2146357,29
н855	434809,27	2146358,29
н856	434808,57	2146359,09
н857	434807,85	2146359,70
н858	434807,16	2146360,16
н859	434814,55	2146373,97
н860	434824,84	2146392,64
н861	434831,39	2146389,01
н862	434833,18	2146388,20
н863	434838,31	2146385,59
н864	434832,24	2146374,05
н865	434819,04	2146349,93
н866	434815,44	2146351,77
н867	434811,06	2146343,44
н431	434817,39	2146339,91
н430	434843,03	2146387,83
н725	434854,70	2146410,45
н724	434856,35	2146409,58
н868	434857,16	2146411,13
н869	434879,52	2146399,08
н870	434879,66	2146399,32
н871	434900,27	2146388,34
н872	434907,16	2146389,87
н873	434952,80	2146366,10
н874	434954,75	2146358,51
н875	434997,96	2146335,19
н876	435000,57	2146334,20
н877	435002,16	2146333,94
н878	435003,11	2146334,11
н879	435003,96	2146334,47
н880	435005,44	2146335,44
н881	435006,67	2146336,66
н882	435007,58	2146337,88
н835	435016,79	2146356,27
<b>Условный номер земельного участка</b>		<u>ЗУ45</u>
<b>Площадь земельного участка</b>		<u>28009м<sup>2</sup></u>
<b>Координаты, м</b>		

Обозначение характерных точек границы	X	Y
1	2	3
	:ЗУ45(1)	
н465	435404,40	2145705,02
н464	435403,22	2145709,67
н463	435406,19	2145710,43
н755	435408,06	2145710,90
н754	435407,10	2145714,67
н753	435407,15	2145715,06
н752	435410,40	2145721,19
н751	435419,61	2145738,62
н750	435421,37	2145743,18
н749	435421,42	2145746,88
н461	435418,56	2145758,67
н460	435413,80	2145757,08
н459	435410,13	2145767,75
н458	435414,80	2145769,33
н748	435412,64	2145779,54
н747	435412,66	2145804,57
н746	435412,33	2145814,99
н745	435411,88	2145851,23
н744	435411,43	2145897,35
н743	435406,39	2145901,50
н742	435406,33	2145907,35
н741	435406,81	2145910,47
н740	435407,85	2145912,41
н739	435408,67	2145913,06
н738	435409,71	2145913,30
н737	435441,20	2145913,05
н760	435441,11	2145918,96
н784	435407,61	2145919,22
н783	435405,37	2145919,71
н782	435404,54	2145920,41
н781	435403,83	2145922,44
н780	435404,85	2145937,45
н779	435402,28	2145946,11
н523	435401,96	2145965,57
н525	435391,82	2146000,32
н524	435401,33	2146003,48
н778	435403,66	2146004,25
н777	435402,38	2146022,64
н776	435402,92	2146025,32
н775	435403,08	2146027,29
н774	435402,63	2146030,29
н526	435400,77	2146037,01
н533	435393,14	2146065,18
н532	435397,77	2146070,45

н531	435387,03	2146106,47
н530	435390,52	2146107,43
н786	435395,28	2146108,74
н785	435396,04	2146098,04
н529	435397,33	2146084,90
н528	435397,62	2146083,95
н773	435414,22	2146085,35
н772	435411,27	2146117,50
н771	435406,14	2146117,12
н770	435405,23	2146118,33
н769	435403,59	2146123,81
н536	435387,10	2146118,71
н535	435382,19	2146117,18
н534	435384,94	2146109,62
н539	435380,63	2146109,56
н538	435369,50	2146148,75
н768	435368,62	2146151,88
н767	435359,12	2146157,96
н766	435358,64	2146158,91
н765	435354,13	2146174,94
н791	435347,74	2146178,39
н790	435348,15	2146176,86
н789	435348,79	2146172,81
н788	435349,01	2146171,81
н787	435348,39	2146168,59
н809	435347,33	2146166,92
н808	435344,70	2146165,20
н569	435340,28	2146163,90
н573	435298,30	2146151,55
н572	435295,98	2146154,28
н575	435273,45	2146147,76
н574	435273,25	2146144,10
н579	435266,71	2146142,20
н578	435263,63	2146142,10
н577	435261,79	2146143,05
н576	435261,29	2146144,24
н805	435247,50	2146188,78
н208	435241,65	2146186,79
н207	435269,44	2146095,40
н206	435270,41	2146092,00
н205	435270,47	2146089,89
н204	435269,60	2146087,94
н203	435268,02	2146086,48
н214	435267,05	2146086,05
н213	435236,67	2146077,03
н729	435216,75	2146071,04
н728	435215,65	2146071,38

н727	435214,21	2146072,36
н726	435209,57	2146085,75
н883	435201,39	2146083,25
н884	435205,51	2146069,81
н885	435190,65	2146065,16
н886	435122,19	2146044,64
н272	435097,41	2146125,61
н276	435095,46	2146125,01
н275	435061,54	2146142,69
н256	435057,39	2146144,91
н261	435044,12	2146151,97
н260	435032,41	2146148,58
н630	435010,30	2146142,39
н629	435008,44	2146143,39
н628	435010,33	2146147,07
н627	434984,25	2146160,80
н626	434984,88	2146161,85
н338	434977,31	2146166,58
н337	434976,79	2146165,87
н336	434975,74	2146164,13
н335	434978,08	2146155,70
н334	434978,84	2146155,06
н333	434980,51	2146154,11
н332	434976,41	2146146,82
н583	435003,29	2146133,40
н582	435005,46	2146133,68
н581	435020,54	2146125,77
н255	435021,65	2146127,74
н254	435025,12	2146133,97
н253	435024,77	2146134,17
н252	435029,05	2146142,33
н251	435042,62	2146146,37
н250	435058,98	2146137,58
н249	435077,10	2146128,01
н266	435086,91	2146122,77
н265	435088,58	2146121,48
н264	435090,16	2146119,40
н263	435091,79	2146113,65
н262	435092,47	2146111,32
н285	435095,33	2146101,66
н284	435101,52	2146080,77
н283	435105,32	2146068,02
н282	435111,04	2146048,50
н281	435111,35	2146047,43
н280	435111,80	2146045,38
н279	435111,98	2146042,31
н278	435109,92	2146039,91

н277	435102,48	2146034,70
н298	435094,64	2146030,16
н297	435072,33	2146021,84
н580	435075,22	2146012,14
н716	435081,71	2145989,99
н715	435081,70	2145988,79
н714	435080,98	2145986,92
н713	435079,86	2145984,75
н711	435086,87	2145980,87
н710	435090,68	2145988,41
н709	435083,30	2146013,25
н708	435086,77	2146015,94
н887	435100,88	2146026,82
н888	435239,80	2146068,12
н889	435274,18	2146078,84
н890	435278,44	2146062,70
н891	435304,51	2146051,49
н544	435305,67	2146050,94
н543	435307,01	2146053,58
н542	435310,16	2146057,19
н541	435312,25	2146057,07
н540	435313,88	2146056,28
н162	435318,06	2146062,28
н202	435314,55	2146064,97
н201	435298,45	2146060,24
н200	435291,07	2146064,11
н199	435288,23	2146074,40
н198	435283,90	2146073,18
н197	435280,82	2146083,47
н196	435279,23	2146082,99
н195	435274,71	2146097,86
н194	435274,77	2146100,84
н193	435275,48	2146102,45
н192	435276,94	2146103,34
н191	435303,16	2146111,22
н190	435306,24	2146111,16
н189	435308,82	2146109,51
н188	435310,48	2146107,06
н187	435316,58	2146087,17
н186	435328,81	2146091,14
н185	435324,56	2146105,47
н184	435323,78	2146108,31
н183	435319,88	2146121,67
н182	435314,05	2146141,72
н181	435313,98	2146143,85
н180	435315,08	2146146,75
н179	435318,12	2146150,89

н178	435319,76	2146152,16
н177	435341,02	2146158,66
н176	435343,22	2146158,78
н175	435345,10	2146158,43
н174	435348,01	2146157,27
н173	435351,27	2146154,89
н172	435353,08	2146152,28
н171	435355,52	2146143,33
н170	435357,02	2146137,06
н169	435358,10	2146133,70
н157	435360,83	2146123,33
н156	435365,77	2146124,60
н155	435371,88	2146120,80
н154	435385,59	2146072,08
н153	435395,20	2146037,57
н152	435395,37	2146034,52
н151	435394,18	2146031,65
н168	435391,48	2146029,86
н167	435381,54	2146026,63
н145	435372,40	2146023,73
н144	435396,96	2145941,77
н143	435396,82	2145940,66
н142	435396,29	2145939,79
н141	435395,57	2145938,98
н128	435386,10	2145936,08
н127	435390,38	2145920,59
н126	435390,37	2145919,58
н140	435390,12	2145918,53
н139	435389,17	2145916,65
н138	435387,95	2145915,01
н137	435386,24	2145913,36
н136	435384,71	2145912,51
н135	435331,69	2145896,53
н134	435330,69	2145896,88
н133	435329,88	2145897,55
н132	435327,91	2145899,87
н131	435322,02	2145919,01
н113	435314,57	2145916,62
н112	435310,65	2145915,44
н111	435314,01	2145904,39
н125	435307,95	2145894,52
н124	435279,16	2145885,81
н123	435276,45	2145887,30
н122	435271,59	2145890,12
н98	435257,23	2145885,61
н97	435260,26	2145875,96
н96	435265,28	2145872,53

н95	435273,99	2145846,09
н94	435273,94	2145844,07
н93	435272,95	2145842,18
н110	435272,25	2145841,40
н109	435270,40	2145840,42
н108	435246,57	2145833,15
н892	435250,48	2145825,72
н520	435267,43	2145830,74
н519	435267,91	2145832,39
н518	435269,11	2145833,87
н517	435279,08	2145836,99
н516	435280,54	2145841,81
н515	435280,59	2145843,55
н514	435280,20	2145845,20
н513	435274,65	2145862,51
н512	435273,42	2145866,39
н511	435271,22	2145873,28
н510	435270,99	2145875,44
н509	435272,02	2145877,22
н508	435273,67	2145878,50
н507	435308,33	2145888,90
н506	435311,86	2145889,95
н505	435324,16	2145890,30
н504	435332,23	2145890,56
н503	435332,58	2145889,06
н502	435333,94	2145889,48
н498	435348,64	2145893,83
н497	435348,29	2145894,99
н496	435387,54	2145906,83
н495	435394,58	2145909,18
н494	435396,55	2145909,43
н493	435397,57	2145909,23
н492	435399,17	2145908,46
н491	435400,12	2145907,28
н490	435400,72	2145905,37
н489	435400,97	2145897,23
н488	435400,03	2145896,00
н487	435399,34	2145895,43
н486	435398,45	2145894,83
н485	435397,77	2145894,54
н484	435397,04	2145894,38
н483	435396,52	2145894,51
н482	435396,14	2145894,74
н481	435395,82	2145895,13
н480	435394,07	2145900,89
н479	435366,75	2145892,62
н83	435371,71	2145876,27

н82	435401,13	2145885,27
н81	435401,60	2145846,87
н80	435401,50	2145845,84
н79	435401,18	2145844,79
н78	435400,60	2145843,80
н77	435399,87	2145843,12
н92	435398,99	2145842,63
н91	435398,47	2145842,45
н69	435386,28	2145838,60
н68	435387,36	2145834,92
н67	435390,97	2145835,78
н66	435392,39	2145835,80
н65	435394,61	2145835,60
н64	435397,52	2145834,72
н63	435399,80	2145832,69
н62	435401,18	2145830,93
н61	435401,59	2145828,88
н60	435401,63	2145827,48
н59	435401,63	2145821,82
н52	435402,01	2145804,33
н51	435402,23	2145793,33
н50	435402,09	2145787,73
н49	435402,24	2145783,64
н48	435402,17	2145780,59
н47	435401,95	2145777,50
н30	435401,36	2145774,72
н29	435404,73	2145763,14
н28	435405,35	2145761,10
н759	435408,69	2145750,16
н758	435409,52	2145747,67
н757	435409,30	2145743,46
н27	435405,76	2145736,60
н26	435399,80	2145725,15
н25	435397,12	2145722,62
н24	435394,96	2145721,15
н46	435377,02	2145715,60
н17	435371,46	2145713,58
н16	435371,44	2145711,72
н15	435371,22	2145709,71
н14	435366,46	2145698,34
н469	435371,48	2145697,89
н468	435374,13	2145704,12
н467	435377,58	2145704,51
н466	435379,94	2145697,72
н465	435404,40	2145705,02
н546	435315,20	2146119,21



н547	435315,77	2146122,27
н548	435309,45	2146142,85
н549	435308,07	2146145,17
н550	435306,24	2146146,50
н551	435304,07	2146147,01
н552	435301,65	2146146,70
н553	435290,01	2146143,17
н554	435270,77	2146137,19
н555	435268,01	2146135,96
н556	435267,18	2146135,29
н557	435266,63	2146134,42
н558	435265,60	2146131,47
н559	435265,28	2146129,05
н560	435265,47	2146127,01
н561	435267,95	2146118,74
н562	435270,34	2146109,93
н563	435271,71	2146108,51
н564	435273,07	2146107,80
н565	435276,14	2146107,58
н566	435289,42	2146110,97
н567	435312,59	2146117,50
н568	435314,47	2146118,35
н546	435315,20	2146119,21
:3Y45(2)		
н42	435380,69	2145750,26
н41	435378,85	2145757,10
н40	435369,19	2145754,50
н452	435362,74	2145745,02
н455	435348,54	2145752,67
н454	435352,79	2145760,30
н477	435344,55	2145764,52
н476	435343,49	2145762,38
н475	435342,90	2145761,60
н474	435340,12	2145763,04
н473	435340,12	2145763,88
н472	435313,69	2145777,61
н3	435297,29	2145772,88
н2	435316,51	2145763,32
н13	435344,77	2145748,17
н23	435364,75	2145737,80
н22	435366,78	2145738,52
н45	435370,72	2145739,91
н44	435372,35	2145741,00
н43	435376,24	2145742,08
н42	435380,69	2145750,26
:3Y45(3)		
н73	435383,23	2145833,70

н72	435382,11	2145837,51
н90	435380,75	2145837,47
н89	435378,81	2145838,22
н88	435377,12	2145839,46
н87	435376,50	2145840,36
н86	435376,08	2145841,34
н85	435371,86	2145856,35
н478	435360,37	2145853,15
н74	435367,31	2145829,01
н73	435383,23	2145833,70
:3Y45(4)		
н119	435243,16	2145913,65
н118	435269,09	2145921,41
н117	435267,11	2145927,92
н893	435233,79	2145917,41
н894	435231,58	2145916,71
н895	435196,76	2145905,92
н896	435202,91	2145899,40
н897	435206,06	2145900,76
н898	435209,00	2145903,41
н899	435220,66	2145907,13
н900	435222,81	2145908,73
н901	435228,64	2145910,49
н902	435230,19	2145910,35
н903	435231,70	2145910,75
н120	435235,49	2145911,78
н119	435243,16	2145913,65
:3Y45(5)		
н288	435078,44	2146064,61
н287	435074,97	2146075,69
н286	435074,63	2146075,58
н605	435072,33	2146075,12
н604	435071,11	2146074,75
н603	435069,17	2146073,75
н602	435066,55	2146072,26
н601	435053,44	2146068,28
н600	435054,11	2146064,52
н599	435052,68	2146062,96
н598	435044,94	2146060,44
н597	435043,63	2146060,20
н596	435041,96	2146060,15
н595	435038,83	2146060,48
н594	435036,90	2146061,46
н593	434995,73	2146082,99
н592	434987,62	2146087,47
н591	434985,70	2146089,27
н590	434984,39	2146092,11

н589	434982,82	2146097,14
н588	434989,84	2146099,44
н587	434986,97	2146108,98
н586	434978,78	2146110,46
н585	434974,25	2146125,38
н584	434968,21	2146145,56
н344	434966,43	2146151,64
н343	434962,12	2146165,60
н342	434949,71	2146172,12
н625	434947,71	2146173,17
н624	434938,91	2146177,76
н623	434937,65	2146178,57
н622	434935,97	2146180,08
н621	434934,41	2146182,41
н620	434934,09	2146183,27
н619	434933,96	2146184,52
н618	434934,30	2146186,89
н617	434951,32	2146219,21
н616	434959,27	2146234,06
н615	434959,46	2146233,96
н904	434967,09	2146248,45
н905	434977,14	2146243,10
н661	434980,83	2146250,40
н660	434970,69	2146255,48
н659	434971,83	2146258,84
н658	434977,59	2146269,62
н657	434982,73	2146268,49
н656	434993,12	2146289,12
н655	434990,22	2146292,04
н243	434991,26	2146293,97
н242	435004,01	2146318,92
н241	435005,15	2146320,90
н240	435005,61	2146321,49
н239	435006,07	2146322,07
н238	435007,12	2146322,78
н237	435009,97	2146324,22
н236	435012,10	2146324,15
н235	435014,15	2146323,68
н234	435028,88	2146316,02
н233	435032,24	2146313,02
н232	435029,76	2146308,55
н231	435058,76	2146293,08
н230	435060,24	2146292,09
н229	435061,91	2146290,20
н228	435062,80	2146288,49
н227	435063,43	2146286,74
н226	435065,78	2146275,66

н222	435070,85	2146272,91
н221	435123,39	2146244,24
н220	435143,30	2146233,59
н906	435150,64	2146248,77
н907	435155,48	2146249,64
н908	435181,57	2146236,02
н803	435184,35	2146241,44
н802	435184,42	2146241,57
н801	435166,27	2146251,08
н800	435154,32	2146257,21
н799	435153,04	2146258,28
н798	435152,09	2146259,74
н797	435151,64	2146261,18
н796	435151,27	2146262,86
н795	435151,30	2146264,55
н794	435151,88	2146266,24
н793	435159,48	2146279,90
н810	435154,95	2146282,32
н668	435143,67	2146260,58
н679	435136,47	2146246,98
н678	435134,76	2146246,21
н677	435132,51	2146246,29
н676	435079,38	2146274,54
н675	435078,02	2146275,60
н674	435077,21	2146276,60
н673	435076,05	2146279,02
н672	435075,92	2146279,97
н671	435076,03	2146281,11
н670	435076,54	2146282,55
н669	435080,70	2146292,25
н811	435091,19	2146316,45
н812	435087,03	2146318,67
н681	435076,59	2146294,32
н680	435074,18	2146288,73
н684	435072,67	2146289,65
н683	435069,78	2146297,26
н682	435069,97	2146297,64
н834	435075,20	2146307,93
н833	435064,92	2146313,60
н832	435059,98	2146305,24
н831	435059,43	2146304,41
н830	435058,84	2146303,99
н829	435058,40	2146303,92
н828	435057,82	2146303,98
н827	435056,95	2146304,19
н825	435049,62	2146307,88
н824	435042,32	2146312,08

н823	435033,17	2146319,98
н822	435017,84	2146328,12
н821	435016,38	2146329,20
н820	435015,26	2146330,45
н819	435014,68	2146331,50
н818	435014,25	2146332,51
н817	435013,85	2146333,89
н816	435013,72	2146335,18
н815	435013,74	2146336,62
н814	435014,20	2146338,67
н813	435021,92	2146353,53
н835	435016,79	2146356,27
н882	435007,58	2146337,88
н881	435006,67	2146336,66
н880	435005,44	2146335,44
н879	435003,96	2146334,47
н878	435003,11	2146334,11
н877	435002,16	2146333,94
н876	435000,57	2146334,20
н875	434997,96	2146335,19
н874	434954,75	2146358,51
н873	434952,80	2146366,10
н872	434907,16	2146389,87
н871	434900,27	2146388,34
н870	434879,66	2146399,32
н869	434879,52	2146399,08
н428	434866,76	2146375,26
н427	434865,31	2146372,52
н426	434865,59	2146364,49
н425	434864,75	2146360,60
н424	434848,29	2146329,36
н423	434847,72	2146328,64
н422	434846,68	2146327,38
н421	434845,52	2146326,34
н420	434844,55	2146325,98
н419	434843,70	2146325,85
н433	434842,71	2146325,99
н432	434841,53	2146326,53
н431	434817,39	2146339,91
н867	434811,06	2146343,44
н866	434815,44	2146351,77
н865	434819,04	2146349,93
н864	434832,24	2146374,05
н863	434838,31	2146385,59
н862	434833,18	2146388,20
н861	434831,39	2146389,01
н860	434824,84	2146392,64

н859	434814,55	2146373,97
н858	434807,16	2146360,16
н857	434807,85	2146359,70
н856	434808,57	2146359,09
н855	434809,27	2146358,29
н854	434809,82	2146357,29
н853	434810,05	2146356,55
н852	434810,22	2146355,68
н851	434810,29	2146354,78
н850	434810,36	2146353,61
н849	434810,17	2146352,49
н848	434809,78	2146351,59
н847	434809,25	2146350,81
н846	434808,65	2146350,09
н845	434808,01	2146349,43
н844	434807,18	2146348,99
н843	434805,66	2146348,54
н842	434803,98	2146348,36
н841	434802,92	2146348,42
н840	434801,79	2146348,70
н839	434793,52	2146353,40
н451	434790,17	2146347,01
н450	434814,08	2146333,76
н435	434819,39	2146322,49
н434	434863,46	2146298,11
н376	434876,65	2146274,64
н375	434879,67	2146273,37
н374	434889,08	2146257,37
н373	434892,46	2146251,60
н372	434892,90	2146250,48
н371	434893,30	2146248,94
н370	434893,32	2146247,78
н369	434893,04	2146246,25
н368	434892,45	2146244,29
н363	434867,69	2146197,87
н362	434837,84	2146141,98
н909	434838,32	2146141,72
н910	434827,10	2146120,50
н911	434834,85	2146116,37
н361	434866,79	2146176,04
н360	434863,57	2146177,70
н359	434865,73	2146181,86
н358	434870,44	2146190,70
н357	434874,72	2146198,74
н356	434875,19	2146199,40
н355	434875,77	2146199,98
н354	434876,57	2146200,74

н353	434876,89	2146200,94
н352	434877,84	2146201,47
н351	434878,79	2146201,86
н350	434879,87	2146202,08
н349	434881,04	2146202,00
н348	434882,30	2146201,87
н347	434883,11	2146201,56
н346	434897,25	2146194,09
н345	434927,17	2146178,14
н328	434945,26	2146168,83
н327	434957,05	2146162,72
н314	434960,50	2146151,56
н313	434963,62	2146141,34
н312	434970,21	2146119,71
н311	434979,81	2146088,53
н301	434980,96	2146084,76
н300	435029,45	2146058,80
н299	435038,20	2146053,99
н310	435037,35	2146052,48
н912	435039,75	2146051,29
н292	435042,69	2146052,06
н291	435042,25	2146053,66
н290	435053,06	2146056,88
н288	435078,44	2146064,61
н631	434927,30	2146187,71
н632	434928,67	2146188,87
н633	434929,30	2146189,91
н634	434929,77	2146190,82
н635	434943,31	2146216,58
н636	434943,58	2146218,06
н637	434943,58	2146219,98
н638	434943,21	2146221,52
н639	434942,47	2146223,19
н640	434941,19	2146224,54
н641	434903,94	2146243,47
н642	434902,58	2146243,87
н643	434899,92	2146243,97
н644	434898,74	2146243,21
н645	434898,16	2146242,54
н646	434883,64	2146215,41
н647	434883,20	2146214,11
н648	434882,97	2146211,35
н649	434883,12	2146209,94
н650	434884,04	2146207,68
н651	434886,26	2146205,55
н652	434922,56	2146187,01

н653	434923,84	2146186,79
н654	434925,58	2146186,98
н631	434927,30	2146187,71
н393	434948,08	2146228,98
н378	434948,58	2146229,19
н399	434949,08	2146229,41
н400	434950,22	2146230,27
н401	434951,33	2146231,57
н394	434967,76	2146263,05
н395	434990,83	2146306,72
н396	434990,00	2146307,17
н913	434998,49	2146323,08
н914	434998,09	2146326,82
н418	434980,11	2146336,14
н402	434980,37	2146336,61
н403	434978,16	2146338,92
н404	434966,76	2146345,43
н405	434938,94	2146360,21
н406	434929,93	2146365,49
н407	434912,08	2146374,67
н408	434888,05	2146387,63
н409	434886,60	2146388,29
н410	434884,49	2146388,64
н411	434882,90	2146388,33
н412	434880,73	2146387,43
н413	434878,54	2146386,17
н414	434876,94	2146383,77
н415	434874,90	2146380,69
н416	434869,58	2146370,74
н417	434868,87	2146362,23
н685	434868,16	2146359,08
н686	434860,39	2146344,83
н687	434864,72	2146342,35
н688	434859,84	2146332,54
н689	434855,10	2146335,08
н690	434846,77	2146319,47
н691	434846,70	2146318,26
н692	434846,85	2146317,10
н693	434847,09	2146316,53
н694	434847,44	2146316,10
н695	434847,95	2146315,66
н696	434855,93	2146311,09
н697	434859,85	2146311,76
н698	434870,13	2146303,76
н699	434870,80	2146302,00
н915	434873,03	2146295,49

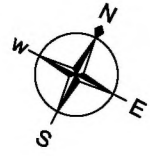


н916	434881,17	2146281,22
н383	434887,52	2146270,11
н384	434894,19	2146259,17
н385	434896,61	2146255,04
н386	434897,93	2146252,78
н387	434911,23	2146245,98
н388	434914,04	2146244,67
н389	434925,06	2146239,15
н390	434939,93	2146231,53
н391	434945,91	2146229,08
н392	434947,18	2146228,85
н393	434948,08	2146228,98

**6. Перечень координат характерных точек  
изменяемых земельных участков**

Таблица 5.

<b>Условный номер земельного участка</b>		47:15:0106009:11
<b>Площадь земельного участка</b>		172м <sup>2</sup>
<b>Обозначение характерных точек границы</b>	<b>Координаты, м</b>	
	<b>X</b>	<b>Y</b>
<b>1</b>	<b>2</b>	<b>3</b>
н446	434947,37	2146081,05
н323	434950,31	2146086,46
н322	434947,32	2146096,11
н321	434943,33	2146098,83
н320	434940,96	2146100,10
н608	434934,32	2146088,24
н607	434944,79	2146082,45
н446	434947,37	2146081,05



Чертеж межевания территории, отображающий границы существующего элемента планировочной структуры, границы территории, в отношении которой утвержден проект межевания территории, красные линии, утверждаемые проектом межевания территории, линии отступа от красных линий в целях определения мест допустимого размещения зданий, строений, сооружений, границы публичных сервитутов

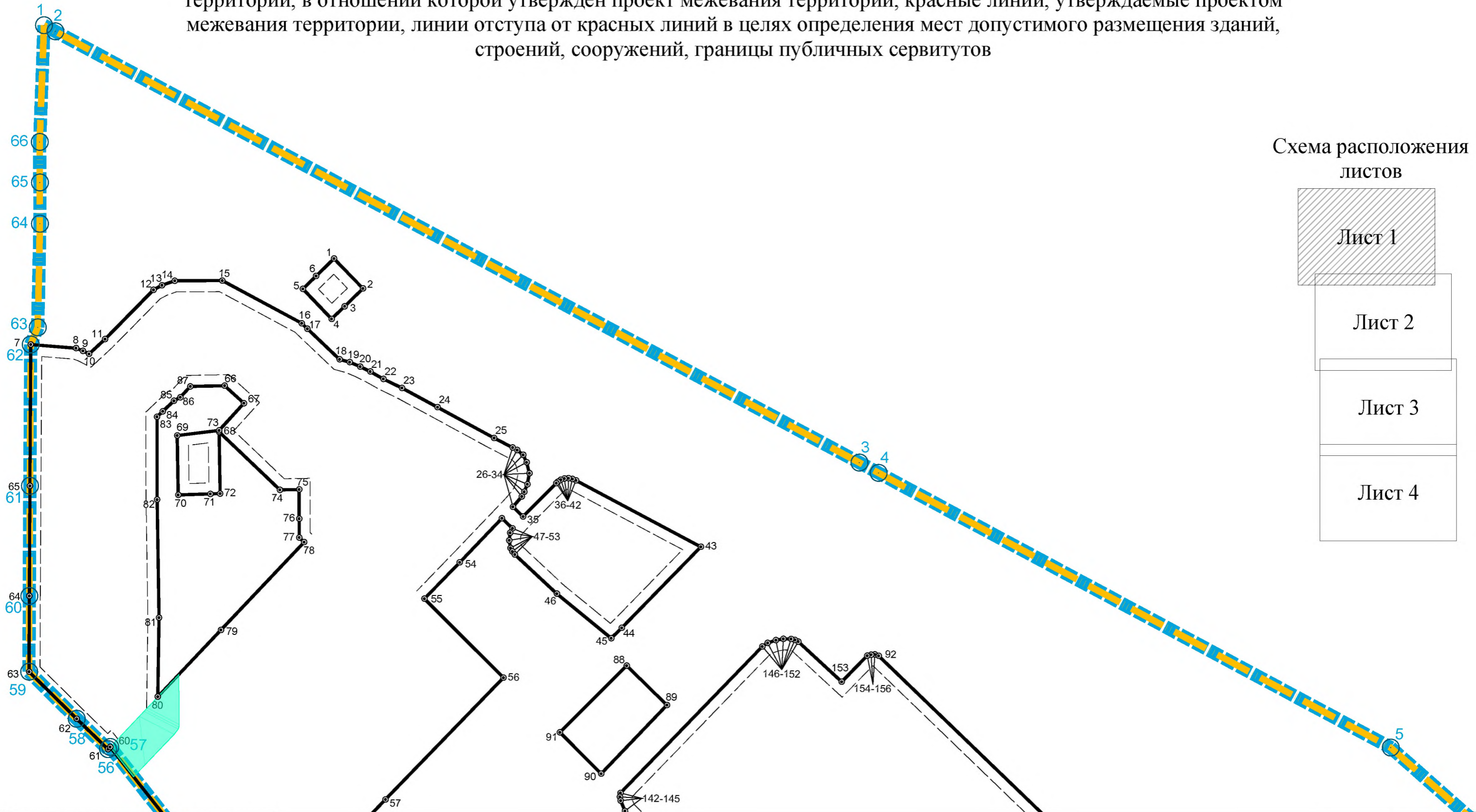
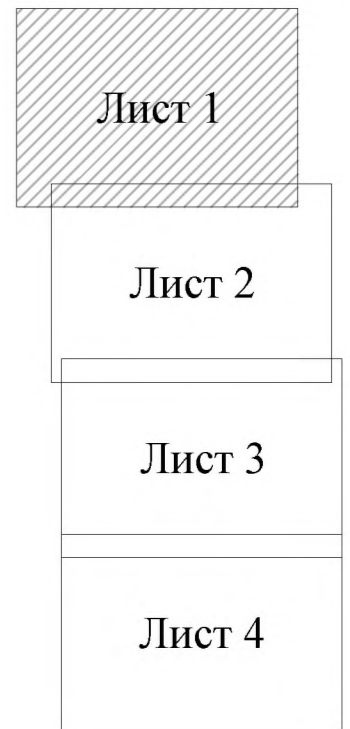


Схема расположения листов



Линия совмещения с листом 2

Масштаб 1:1000

Линия совмещения с листом 1

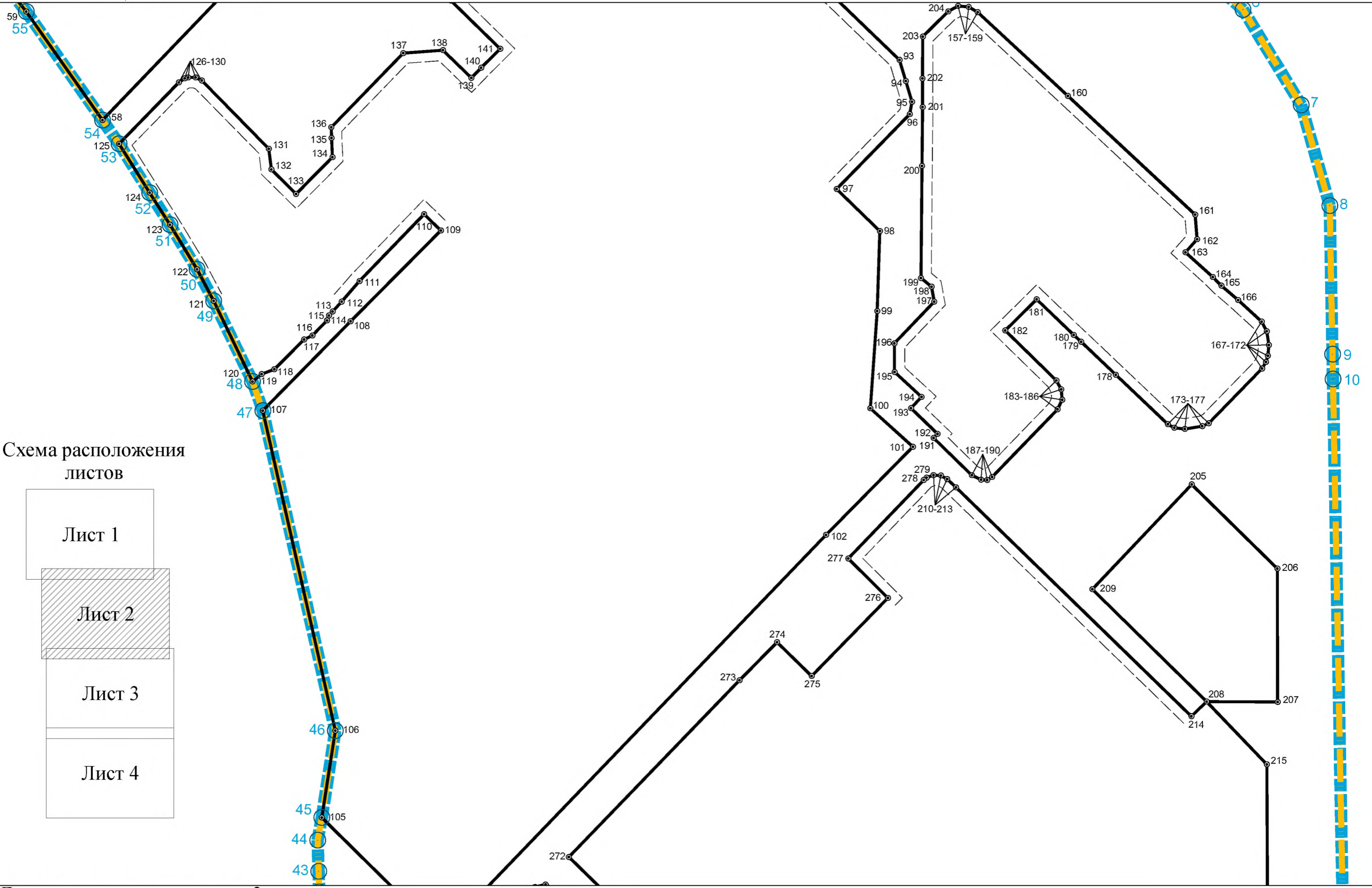
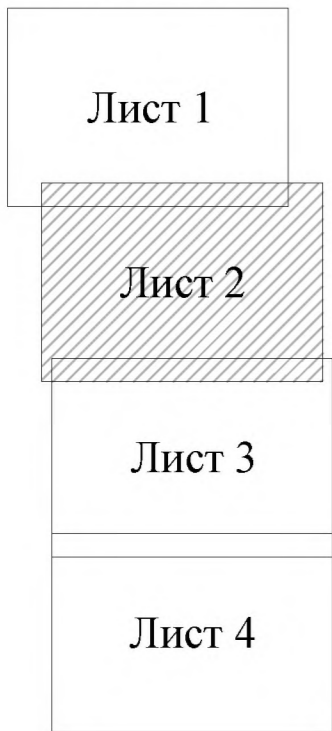


Схема расположения листов



Линия совмещения с листом 3

Масштаб 1:1000

Линия совмещения с листом 2

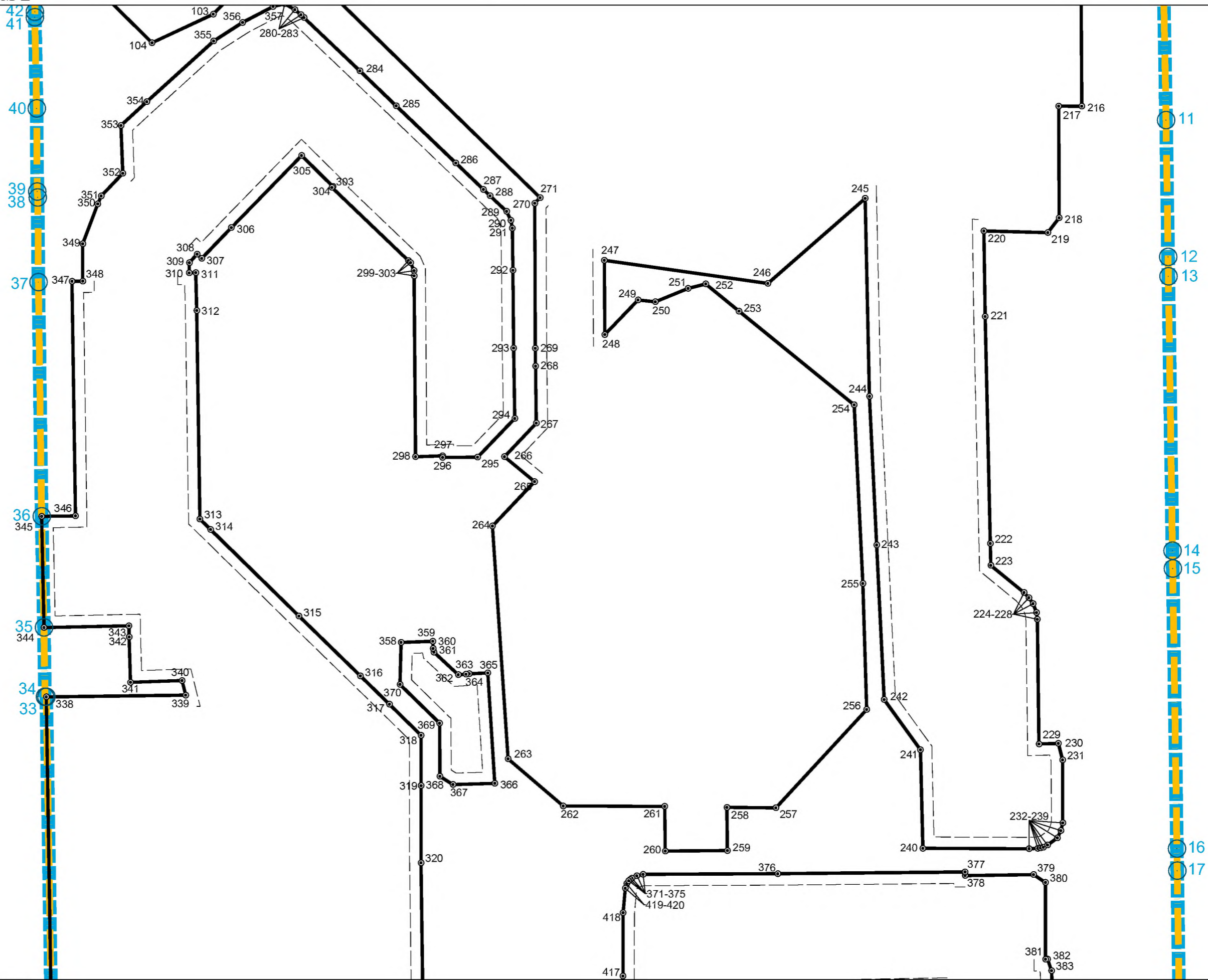
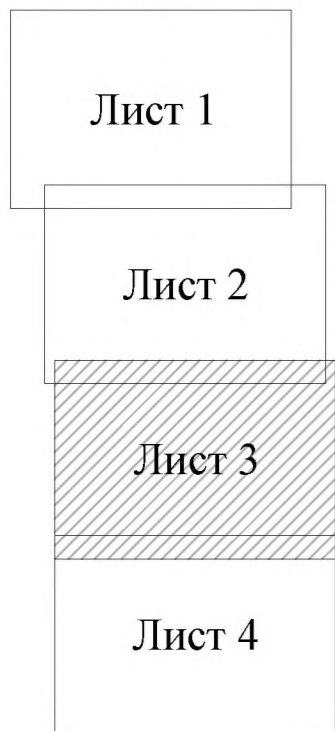


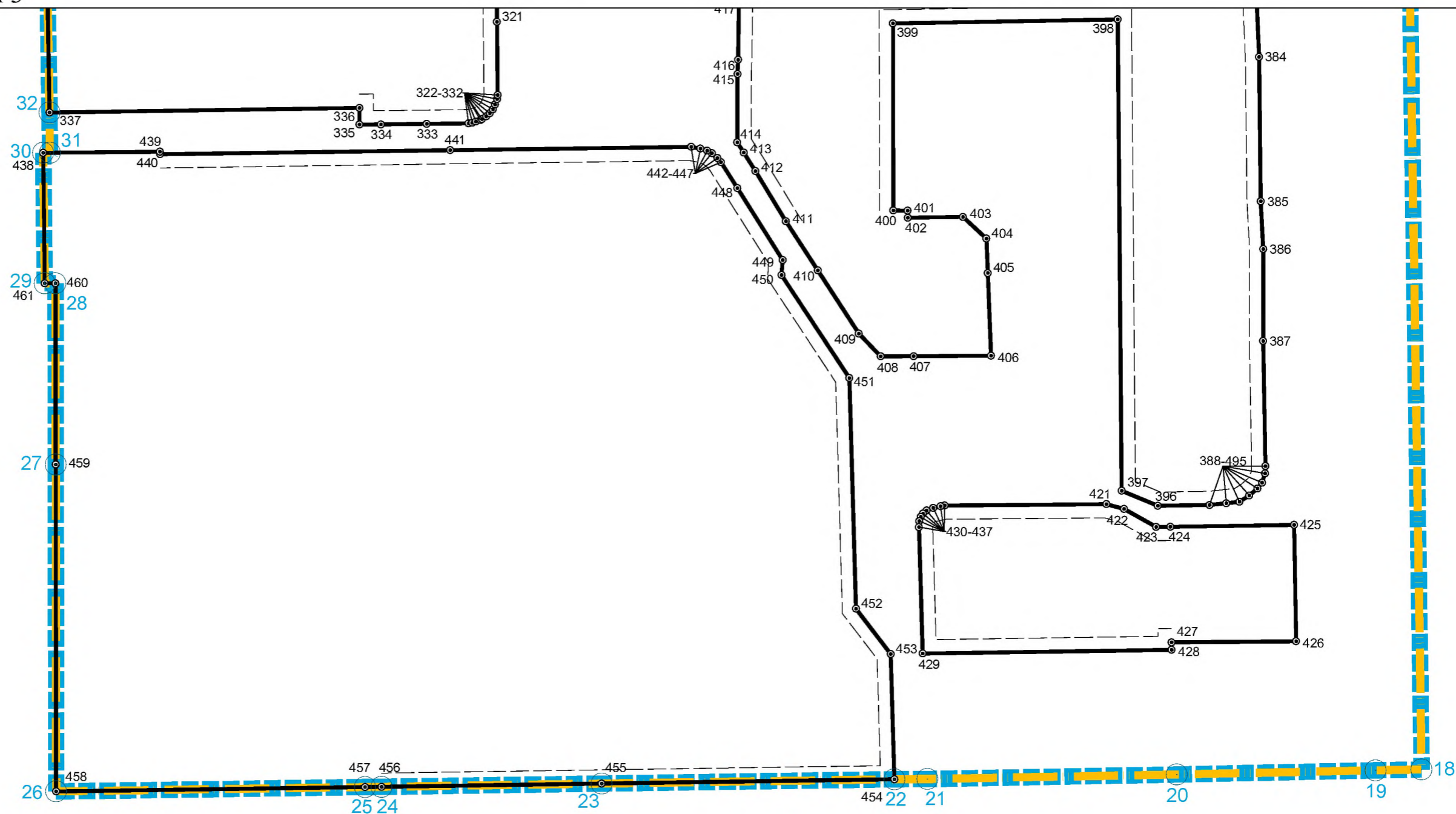
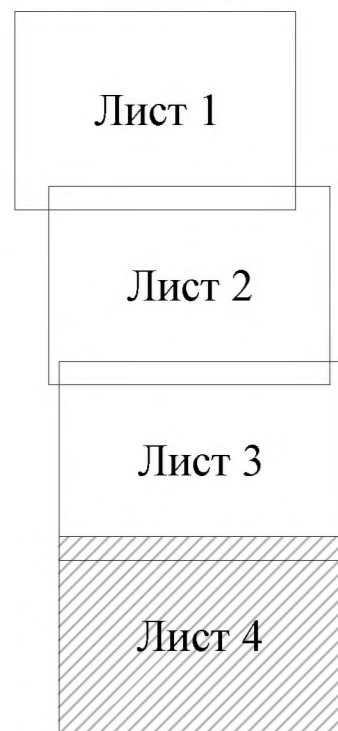
Схема расположения ЛИСТОВ









Линия совмещения с листом 4

Масштаб 1:1000


## Схема расположения листов

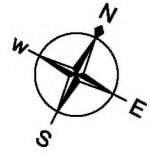


## Условные обозначения:

-  - границы территории, в отношении которой утвержден проект межевания территории
-  - обозначение характерных точек границ территории, в отношении которой утвержден проект межевания территории
-  - границы существующего элемента планировочной структуры
-  - красные линии, утверждаемые проектом межевания территории
-  - обозначение характерных точек границ красных линий, утверждаемых проектом межевания территории
-  - линии отступа от красных линий в целях определения мест допустимого размещения зданий, строений, сооружений

## Границы публичных сервитутов:

-  - публичный сервитут в отношении части земельного участка с кадастровым номером 47:15:0106009:65 (Установлен Постановлением Администрации муниципального образования Сосновоборского городского округа Ленинградской области от 18.04.2023 №1101 )



Чертеж межевания территории, отображающий границы образуемых и изменяемых земельных участков

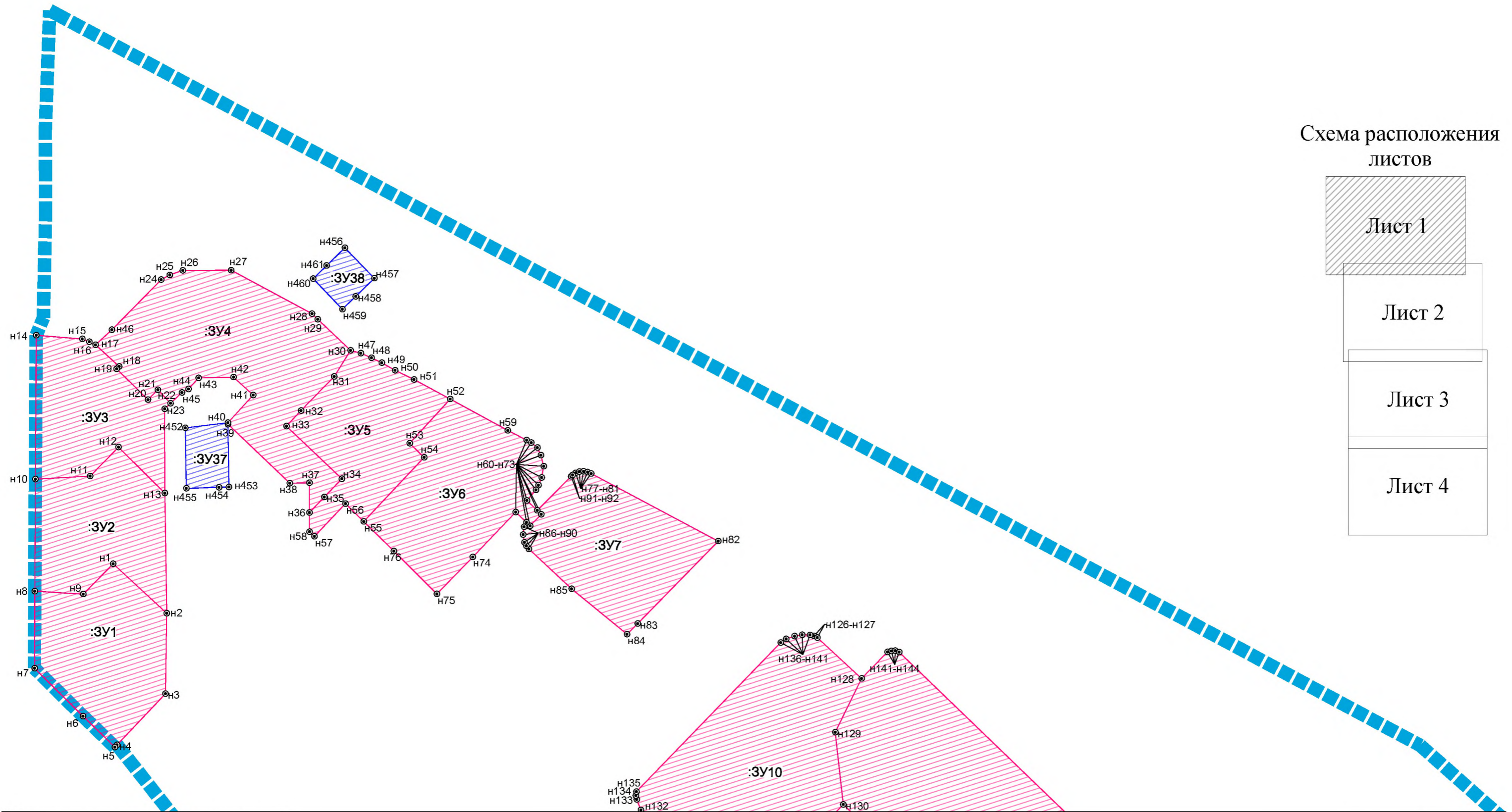
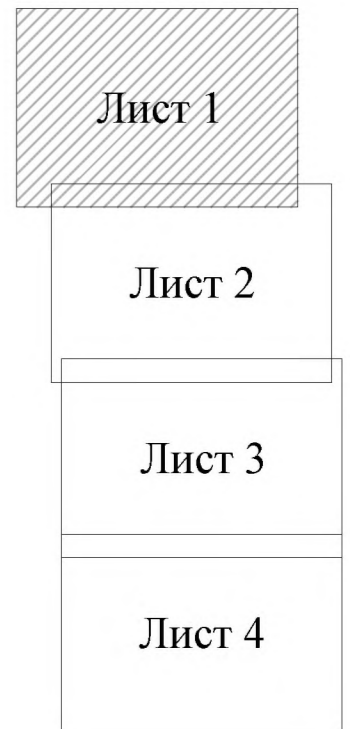


Схема расположения листов



Линия совмещения с листом 2

Масштаб 1:1000

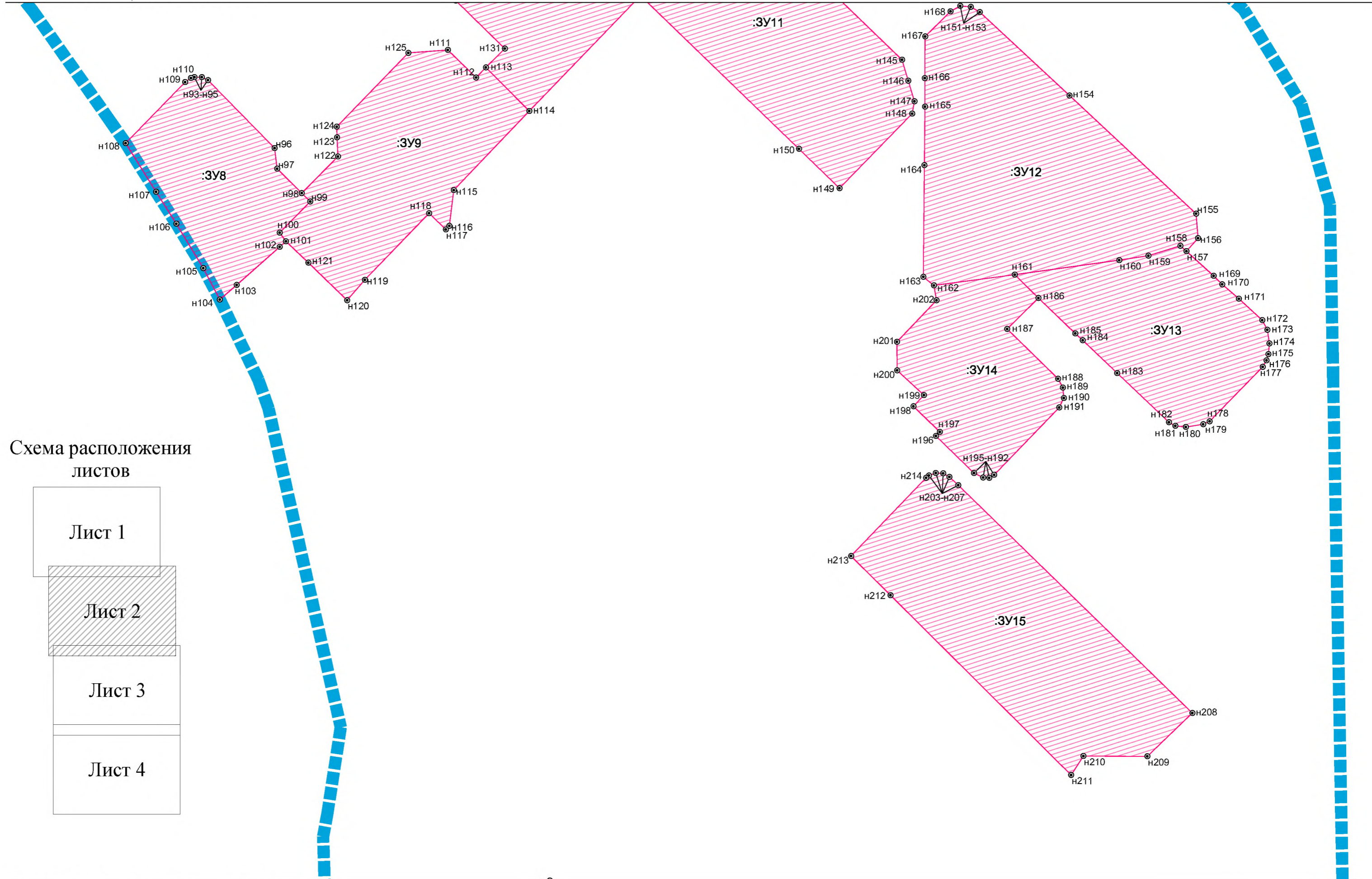
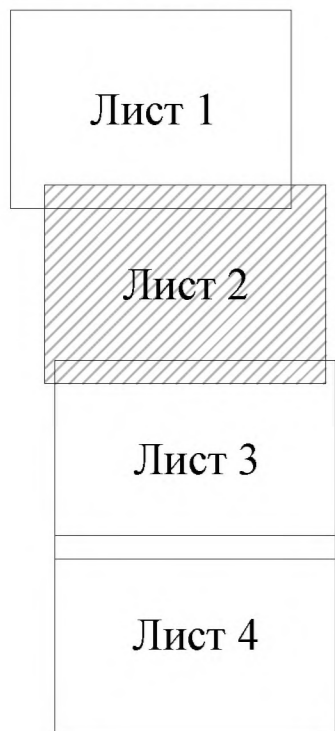


Схема расположения ЛИСТОВ



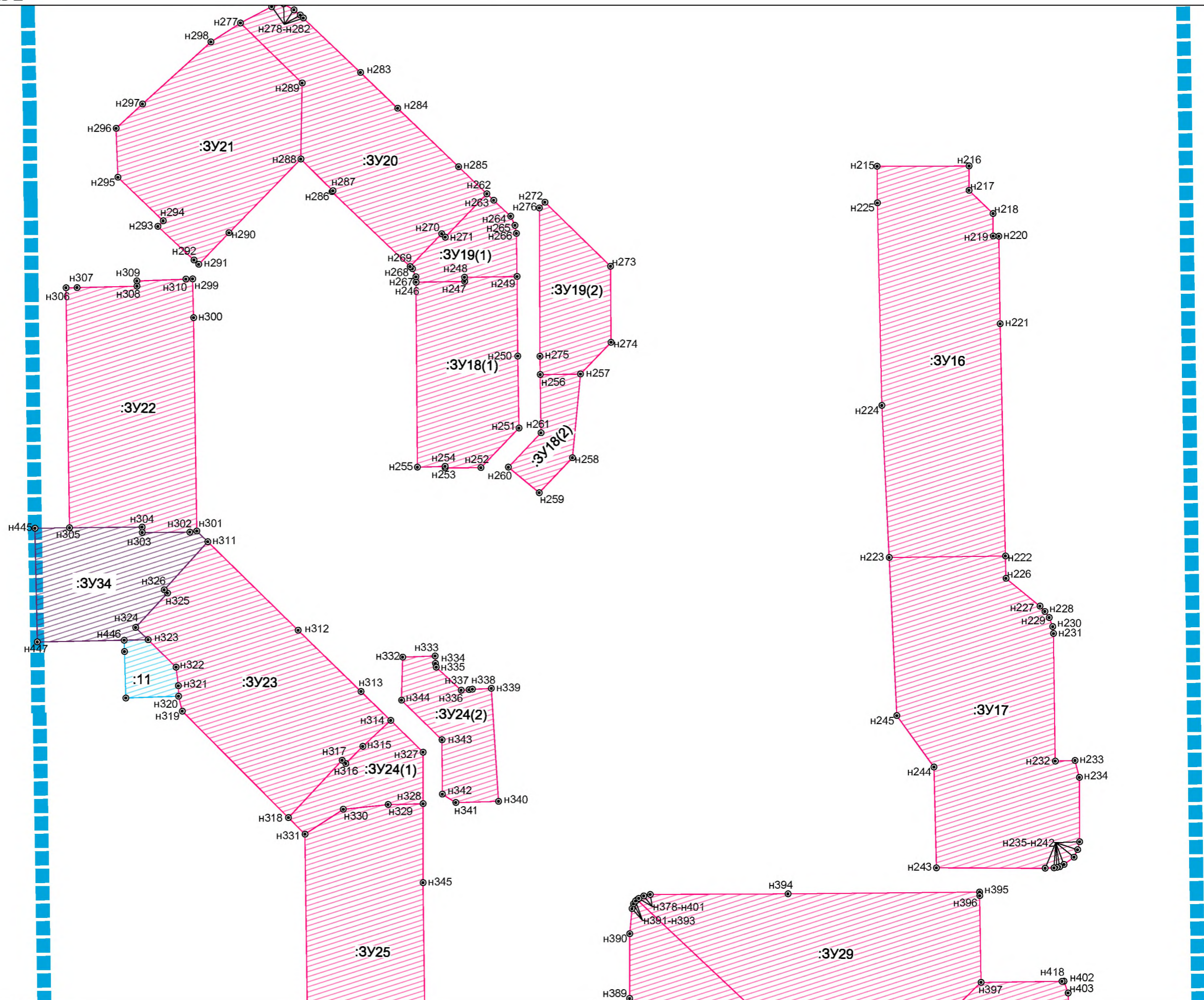


Схема расположения ЛИСТОВ

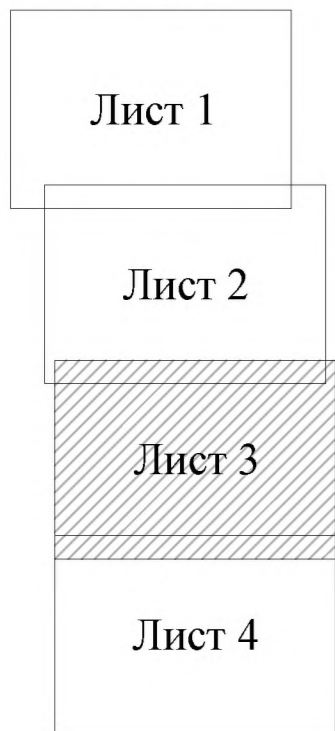
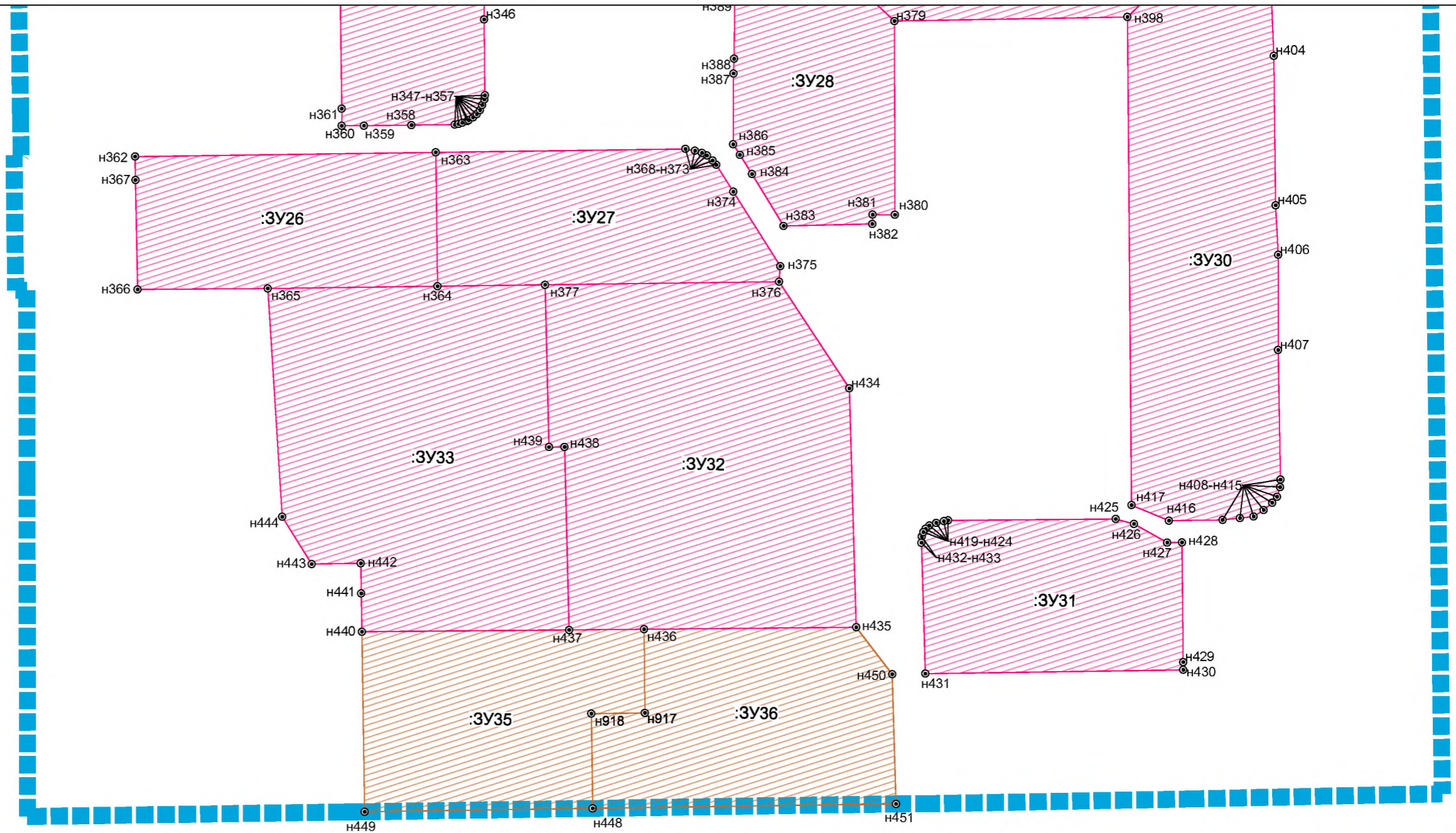
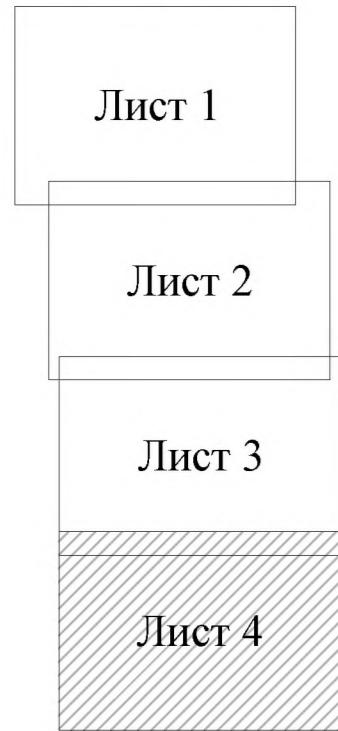




Схема расположения ЛИСТОВ



Условные обозначения:

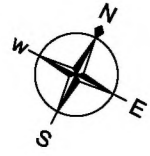
- границы территории, в отношении которой утвержден проект межевания территории
- обозначение характерных точек границ образуемых и изменяемых земельных участков

Образуемые земельные участки:

- границы образуемых земельных участков с видом разрешенного использования территории Многоэтажная жилая застройка (высотная застройка) - код 2.6
- границы образуемых земельных участков с видом разрешенного использования территории Обслуживание жилой застройки - код 2.7
- границы образуемых земельных участков с видом разрешенного использования территории Предпринимательство - код 4.0
- границы образуемых земельных участков с видом разрешенного использования территории Коммунальное обслуживание - код 3.1
- условные номера образуемых земельных участков

Изменяемые земельные участки:

- границы изменяемого земельного участка с кадастровым номером 47:15:0106009:11



Чертеж межевания территории, отображающий границы образуемых земельных участков

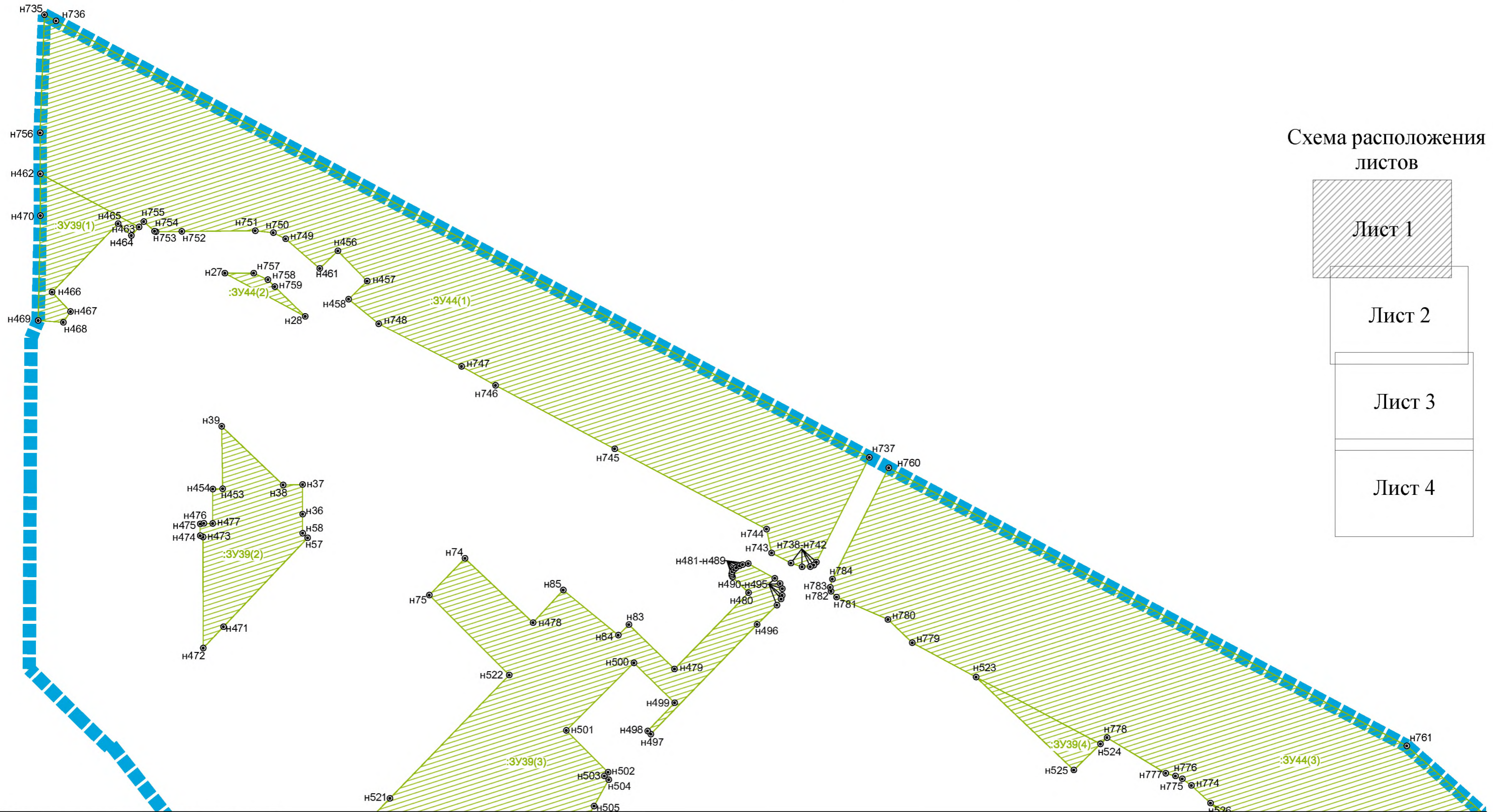
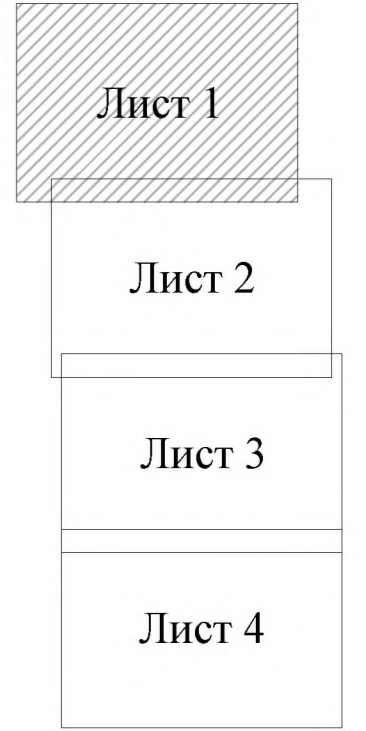


Схема расположения  
листов





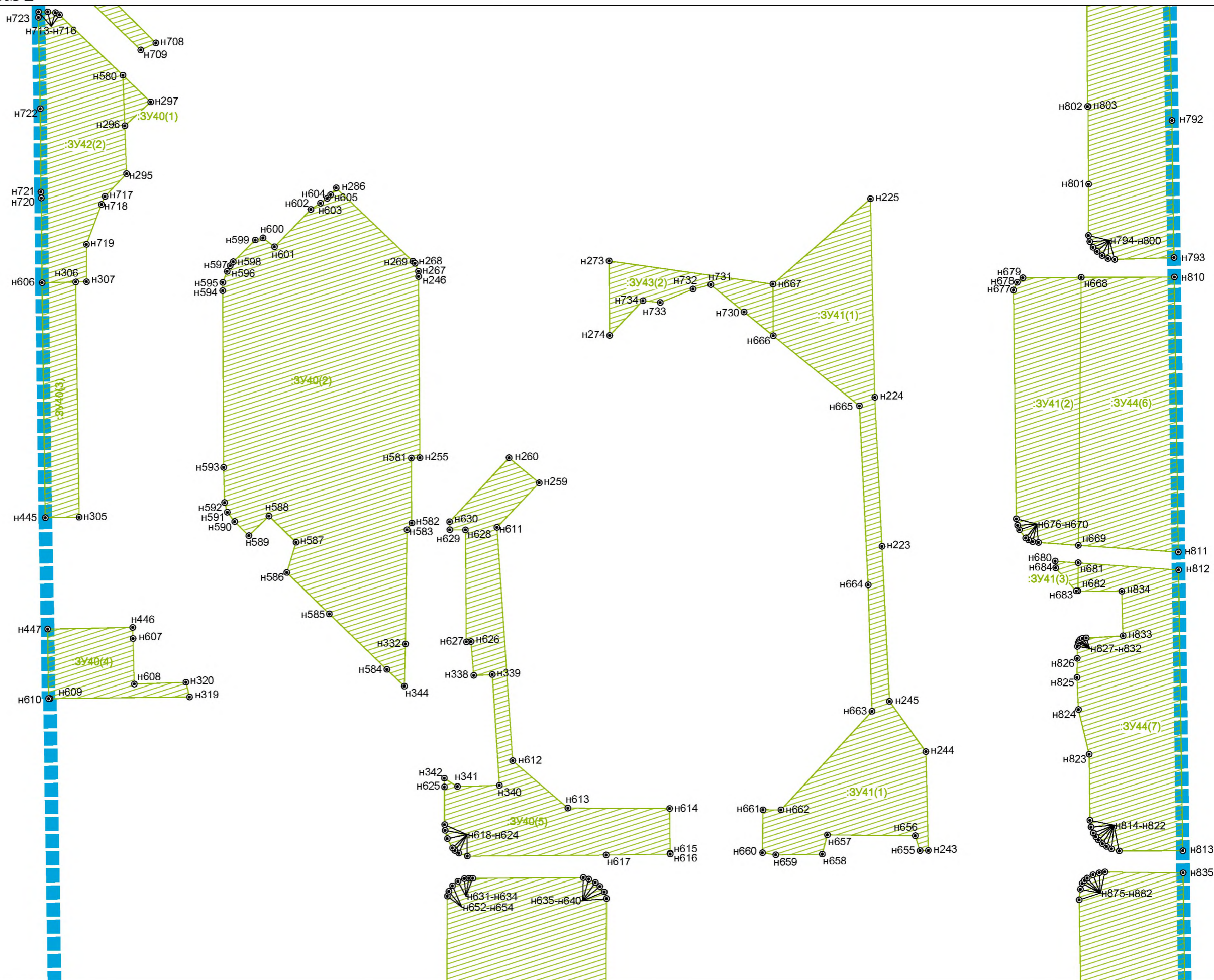


Схема расположения ЛИСТОВ

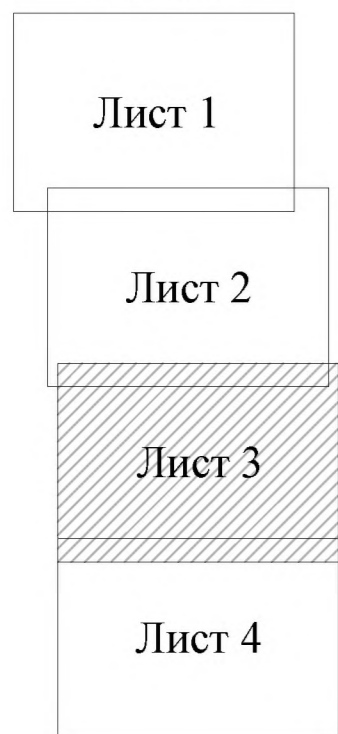
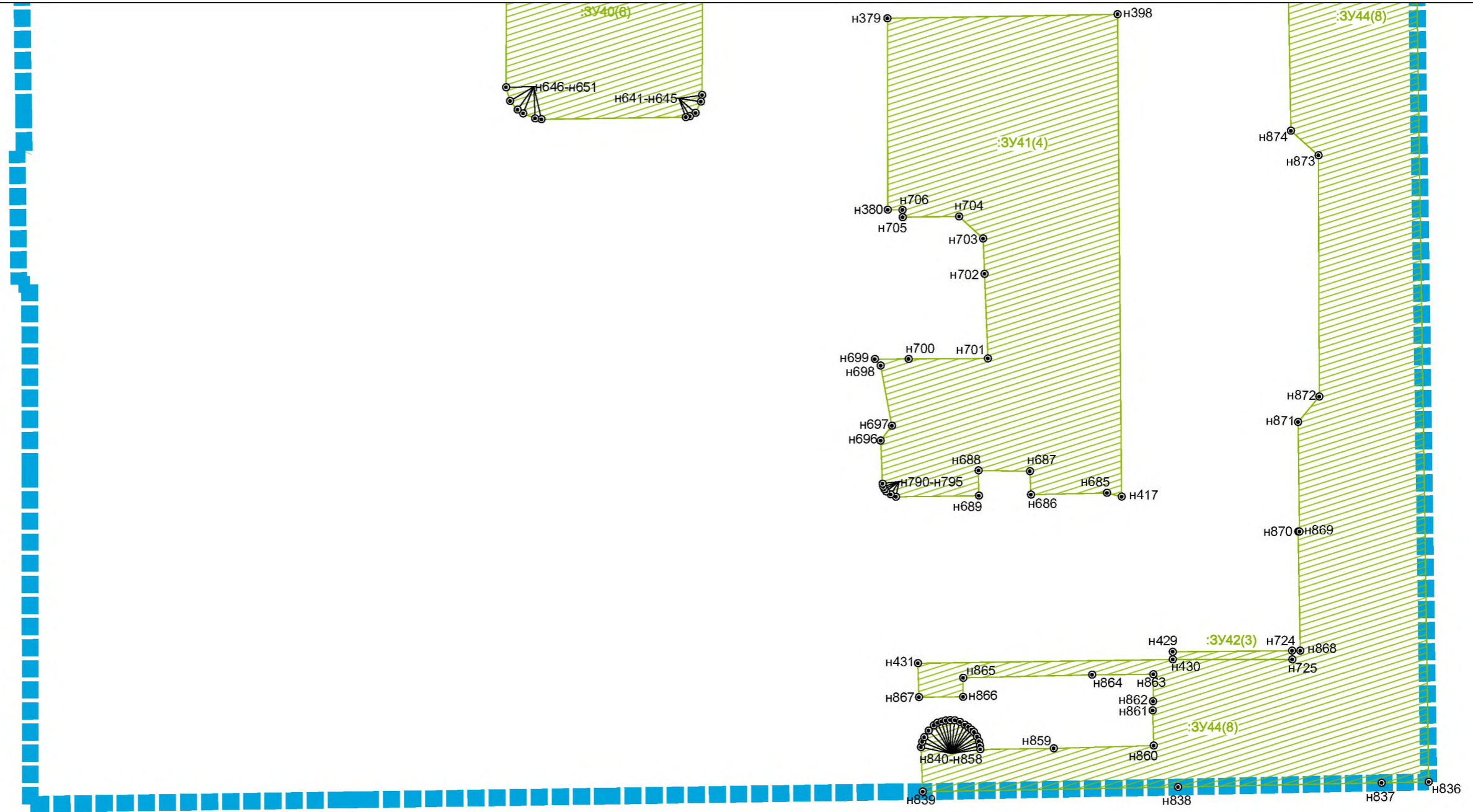
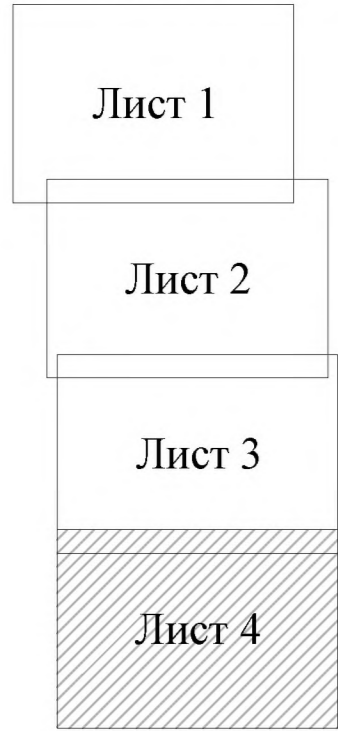






Схема расположения листов

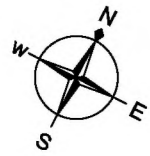


Условные обозначения:

-  - границы территории, в отношении которой утвержден проект межевания территории
-  - обозначение характерных точек границ образуемых земельных участков

Образуемые земельные участки

-  - границы образуемых земельных участков с видом разрешенного использования территории Благоустройство территории - код 12.0.2
-  - условные номера образуемых земельных участков



Чертеж межевания территории, отображающий границы образуемых земельных участков

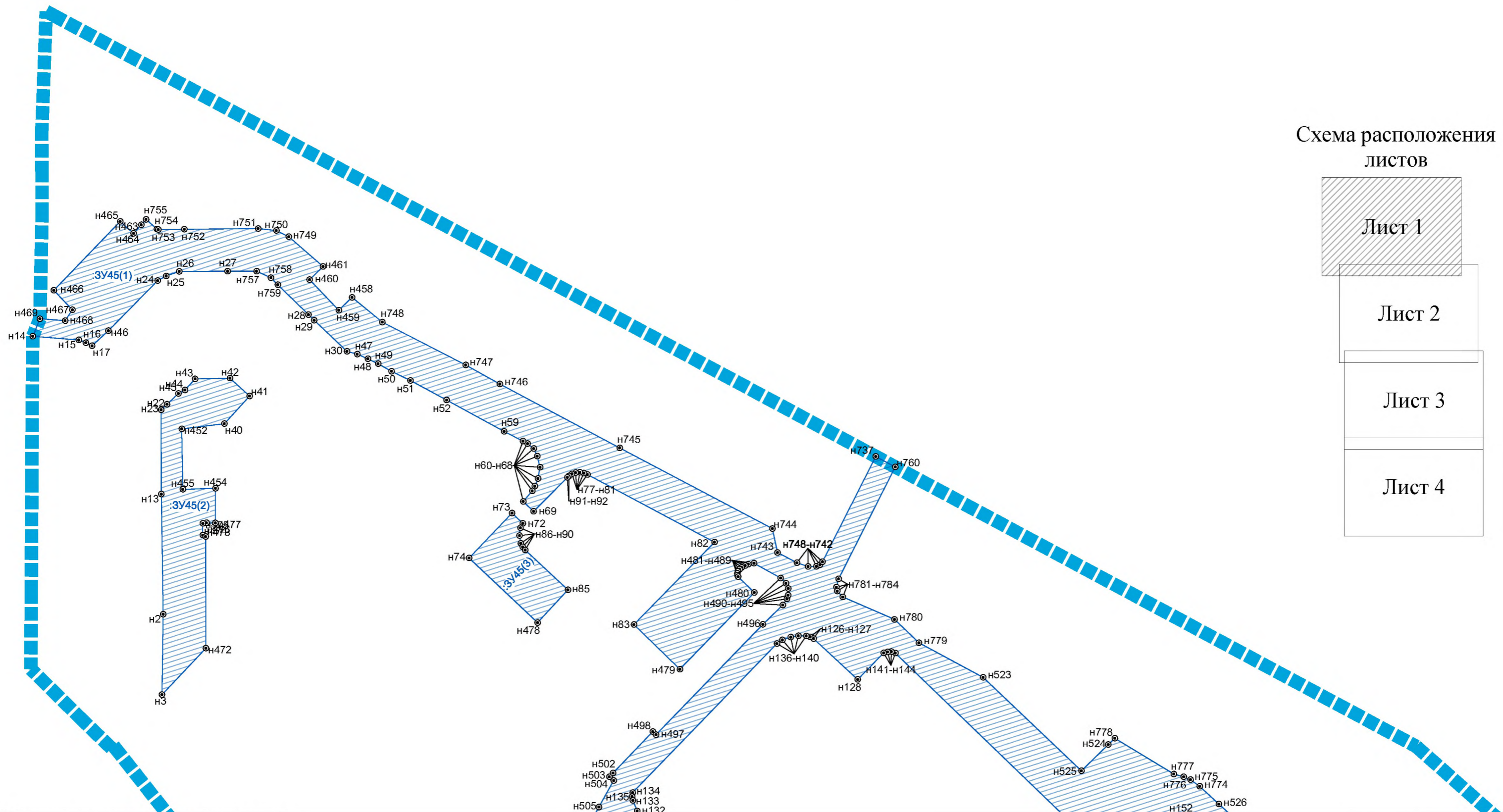
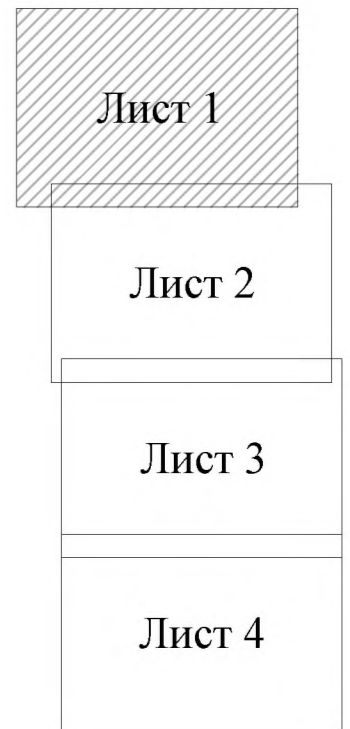


Схема расположения  
листов



Линия совмещения с листом 1

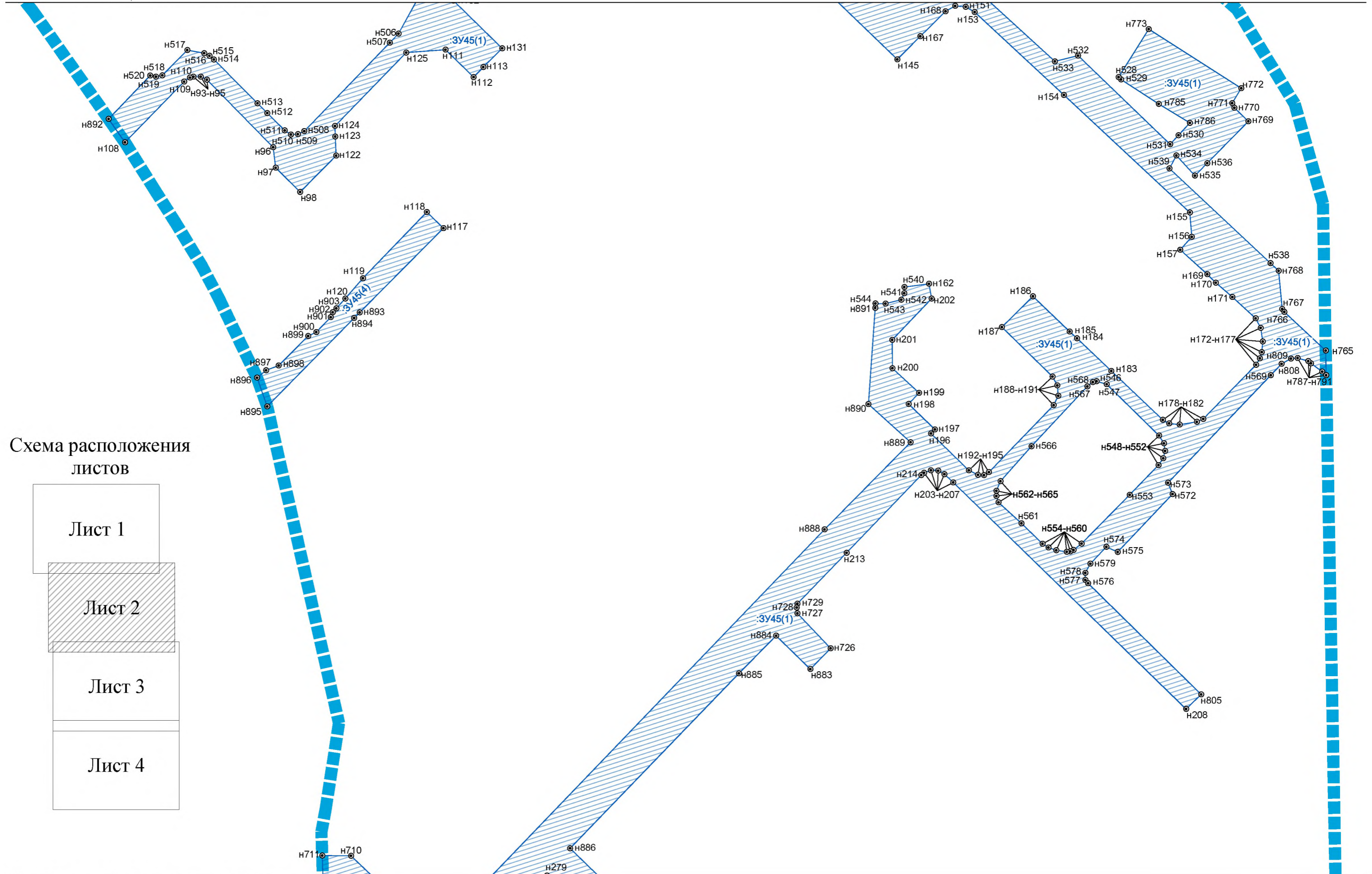
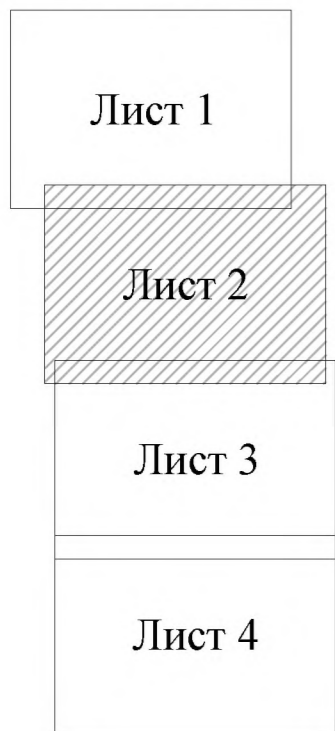


Схема расположения ЛИСТОВ



Лист 1

Лист 2

Лист 3

Лист 4

Линия совмещения с листом 3

Масштаб 1:1000

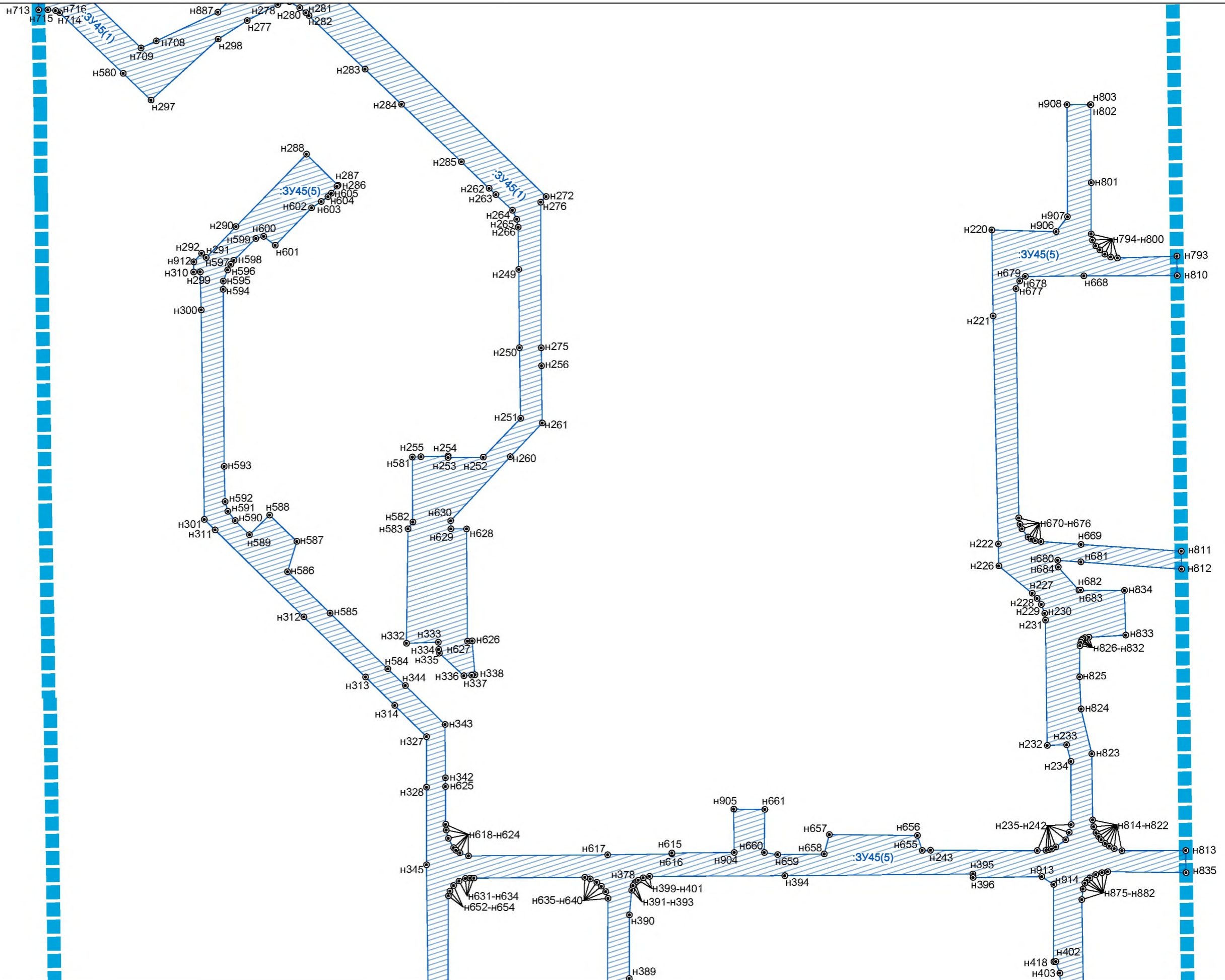


Схема расположения ЛИСТОВ

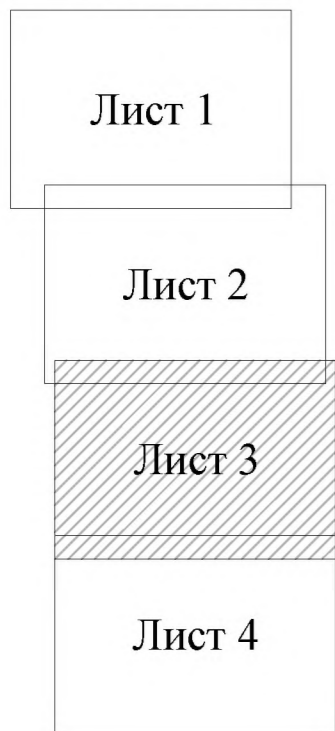
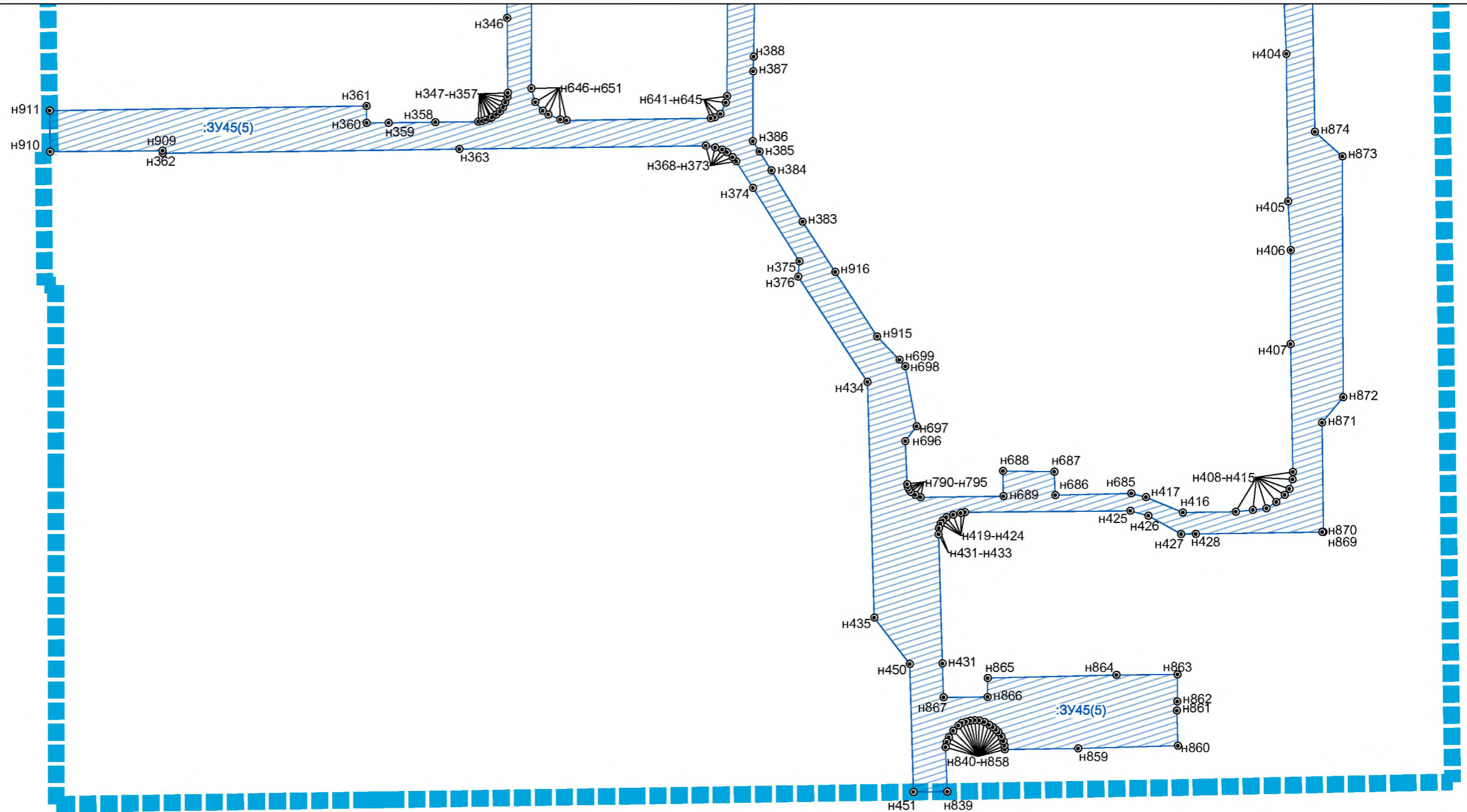
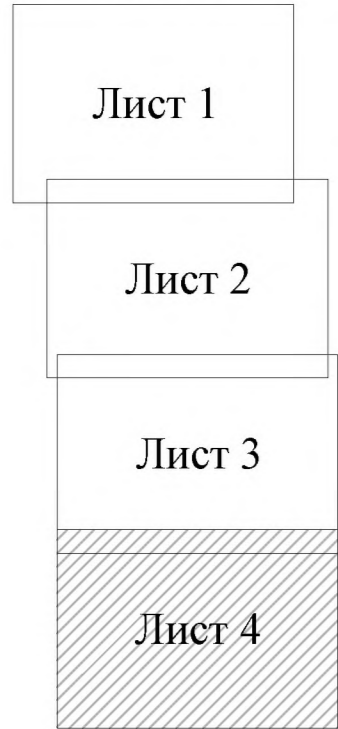




Схема расположения листов



Условные обозначения:

- границы территории, в отношении которой утвержден проект межевания территории

1 - обозначение характерных точек границ образуемых земельных участков

Образуемые земельные участки

- границы образуемых земельных участков с видом разрешенного использования территории Улично-дорожная сеть - код 12.0.1

- условные номера образуемых земельных участков

Приложение  
к чертежу межевания территории,  
отображающему границы существующего  
элемента планировочной структуры, границы  
территории, в отношении которой утвержден  
проект межевания территории, красные  
линии, утверждаемые проектом межевания  
территории, линии отступа от красных линий  
в целях определения мест допустимого  
размещения зданий, строений, сооружений,  
границы публичных сервитутов

**Перечень координат характерных точек  
устанавливаемых красных линий**

Обозначение характерных точек границы	Координаты, м	
	X	Y
1	2	3
<b>Контур 1</b>		
1	435425,00	2145760,82
2	435421,38	2145771,54
3	435414,80	2145769,33
4	435410,13	2145767,75
5	435413,80	2145757,08
6	435418,56	2145758,67
1	435425,00	2145760,82
<b>Контур 2</b>		
7	435366,46	2145698,34
8	435371,22	2145709,71
9	435371,44	2145711,72
10	435371,46	2145713,58
11	435377,02	2145715,60
12	435394,96	2145721,15
13	435397,12	2145722,62
14	435399,80	2145725,15
15	435405,76	2145736,60
16	435405,35	2145761,10
17	435404,73	2145763,14
18	435401,36	2145774,72
19	435401,95	2145777,50
20	435402,17	2145780,59
21	435402,24	2145783,64
22	435402,09	2145787,73
23	435402,23	2145793,33
24	435402,01	2145804,33
25	435401,63	2145821,82

26	435401,63	2145827,48
27	435401,59	2145828,88
28	435401,18	2145830,93
29	435399,80	2145832,69
30	435397,52	2145834,72
31	435394,61	2145835,60
32	435392,39	2145835,80
33	435390,97	2145835,78
34	435387,36	2145834,92
35	435386,28	2145838,60
36	435398,47	2145842,45
37	435398,99	2145842,63
38	435399,87	2145843,12
39	435400,60	2145843,80
40	435401,18	2145844,79
41	435401,50	2145845,84
42	435401,60	2145846,87
43	435401,13	2145885,27
44	435371,71	2145876,27
45	435367,89	2145875,03
46	435371,86	2145856,35
47	435376,08	2145841,34
48	435376,50	2145840,36
49	435377,12	2145839,46
50	435378,81	2145838,22
51	435380,75	2145837,47
52	435382,11	2145837,51
53	435383,23	2145833,70
54	435367,31	2145829,01
55	435354,15	2145825,02
56	435344,94	2145853,93
57	435300,84	2145840,64
58	435250,48	2145825,72
59	435268,37	2145791,53
60	435279,21	2145767,65
61	435278,42	2145767,41
62	435281,84	2145756,06
63	435287,29	2145738,70
64	435305,60	2145729,33
65	435332,23	2145715,76
7	435366,46	2145698,34
<b>Конгур 3</b>		
66	435380,69	2145750,26
67	435378,85	2145757,10
68	435369,19	2145754,50
69	435362,74	2145745,02
70	435348,54	2145752,67

71	435352,79	2145760,30
72	435354,08	2145762,62
73	435368,85	2145754,69
74	435362,43	2145776,57
75	435364,92	2145781,18
76	435357,88	2145784,83
77	435353,33	2145787,18
78	435352,82	2145788,94
79	435321,26	2145779,81
80	435297,29	2145772,88
81	435316,51	2145763,32
82	435344,77	2145748,17
83	435364,75	2145737,80
84	435366,78	2145738,52
85	435370,72	2145739,91
86	435372,35	2145741,00
87	435376,24	2145742,08
66	435380,69	2145750,26
<b>Контур 4</b>		
88	435363,19	2145882,17
89	435358,69	2145896,80
90	435333,94	2145889,48
91	435338,76	2145874,37
88	435363,19	2145882,17
<b>Контур 5</b>		
92	435396,96	2145941,77
93	435372,40	2146023,73
94	435367,80	2146028,17
95	435363,27	2146032,54
96	435359,76	2146033,61
97	435330,64	2146024,70
98	435325,56	2146041,49
99	435304,51	2146051,49
100	435278,44	2146062,70
101	435274,18	2146078,84
102	435239,80	2146068,12
103	435100,88	2146026,82
104	435086,77	2146015,94
105	435099,42	2145975,51
106	435123,70	2145967,40
107	435196,76	2145905,92
108	435231,58	2145916,71
109	435267,11	2145927,92
110	435269,09	2145921,41
111	435243,16	2145913,65
112	435235,49	2145911,78
113	435231,70	2145910,75

114	435230,19	2145910,35
115	435228,64	2145910,49
116	435222,81	2145908,73
117	435220,66	2145907,13
118	435209,00	2145903,41
119	435206,06	2145900,76
120	435202,91	2145899,40
121	435218,58	2145878,60
122	435224,53	2145870,09
123	435232,44	2145857,13
124	435238,02	2145847,58
125	435246,57	2145833,15
126	435270,40	2145840,42
127	435272,25	2145841,40
128	435272,95	2145842,18
129	435273,94	2145844,07
130	435273,99	2145846,09
131	435265,28	2145872,53
132	435260,26	2145875,96
133	435257,23	2145885,61
134	435271,59	2145890,12
135	435276,45	2145887,30
136	435279,16	2145885,81
137	435307,95	2145894,52
138	435314,01	2145904,39
139	435310,65	2145915,44
140	435314,57	2145916,62
141	435322,02	2145919,01
142	435327,91	2145899,87
143	435329,88	2145897,55
144	435330,69	2145896,88
145	435331,69	2145896,53
146	435384,71	2145912,51
147	435386,24	2145913,36
148	435387,95	2145915,01
149	435389,17	2145916,65
150	435390,12	2145918,53
151	435390,37	2145919,58
152	435390,38	2145920,59
153	435386,10	2145936,08
154	435395,57	2145938,98
155	435396,29	2145939,79
156	435396,82	2145940,66
92	435396,96	2145941,77
<b>Контур 6</b>		
157	435394,18	2146031,65
158	435395,37	2146034,52

159	435395,20	2146037,57
160	435385,59	2146072,08
161	435371,88	2146120,80
162	435365,77	2146124,60
163	435360,83	2146123,33
164	435358,10	2146133,70
165	435357,02	2146137,06
166	435355,52	2146143,33
167	435353,08	2146152,28
168	435351,27	2146154,89
169	435348,01	2146157,27
170	435345,10	2146158,43
171	435343,22	2146158,78
172	435341,02	2146158,66
173	435319,76	2146152,16
174	435318,12	2146150,89
175	435315,08	2146146,75
176	435313,98	2146143,85
177	435314,05	2146141,72
178	435319,88	2146121,67
179	435323,78	2146108,31
180	435324,56	2146105,47
181	435328,81	2146091,14
182	435316,58	2146087,17
183	435310,48	2146107,06
184	435308,82	2146109,51
185	435306,24	2146111,16
186	435303,16	2146111,22
187	435276,94	2146103,34
188	435275,48	2146102,45
189	435274,77	2146100,84
190	435274,71	2146097,86
191	435279,23	2146082,99
192	435280,82	2146083,47
193	435283,90	2146073,18
194	435288,23	2146074,40
195	435291,07	2146064,11
196	435298,45	2146060,24
197	435314,55	2146064,97
198	435318,06	2146062,28
199	435318,88	2146058,38
200	435348,00	2146043,70
201	435363,29	2146036,00
202	435370,69	2146032,12
203	435381,54	2146026,63
204	435391,48	2146029,86
157	435394,18	2146031,65

<b>Контур 7</b>		
205	435301,67	2146155,93
206	435291,33	2146189,31
207	435256,88	2146207,18
208	435247,50	2146188,78
209	435261,29	2146144,24
205	435301,67	2146155,93
<b>Контур 8</b>		
210	435269,60	2146087,94
211	435270,47	2146089,89
212	435270,41	2146092,00
213	435269,44	2146095,40
214	435241,65	2146186,79
208	435247,50	2146188,78
215	435239,27	2146212,73
216	435184,35	2146241,44
217	435181,57	2146236,02
218	435155,48	2146249,64
219	435150,64	2146248,77
220	435143,30	2146233,59
221	435123,39	2146244,24
222	435070,85	2146272,91
223	435065,78	2146275,66
224	435063,43	2146286,74
225	435062,80	2146288,49
226	435061,91	2146290,20
227	435060,24	2146292,09
228	435058,76	2146293,08
229	435029,76	2146308,55
230	435032,24	2146313,02
231	435028,88	2146316,02
232	435014,15	2146323,68
233	435012,10	2146324,15
234	435009,97	2146324,22
235	435007,12	2146322,78
236	435006,07	2146322,07
237	435005,61	2146321,49
238	435005,15	2146320,90
239	435004,01	2146318,92
240	434991,26	2146293,97
241	435014,06	2146281,49
242	435021,43	2146266,91
243	435056,75	2146246,46
244	435090,71	2146226,79
245	435136,57	2146201,84
246	435104,87	2146189,32
247	435090,50	2146148,21

248	435073,16	2146157,31
249	435085,30	2146160,92
250	435086,95	2146165,18
251	435094,06	2146171,25
252	435097,24	2146174,84
253	435094,88	2146185,92
254	435086,86	2146224,23
255	435046,06	2146247,87
256	435016,98	2146264,01
257	434982,97	2146254,63
258	434977,14	2146243,10
259	434967,09	2146248,45
260	434959,46	2146233,96
261	434969,86	2146228,41
262	434957,68	2146204,59
263	434962,06	2146185,97
264	435014,72	2146154,14
265	435030,22	2146158,65
266	435032,41	2146148,58
267	435044,12	2146151,97
268	435057,39	2146144,91
269	435061,54	2146142,69
270	435095,46	2146125,01
271	435097,41	2146125,61
272	435122,19	2146044,64
273	435190,65	2146065,16
274	435205,51	2146069,81
275	435201,39	2146083,24
276	435231,76	2146092,54
277	435236,67	2146077,03
278	435267,05	2146086,05
279	435268,02	2146086,48
210	435269,60	2146087,94
<b>Контур 9</b>		
280	435111,98	2146042,31
281	435111,80	2146045,38
282	435111,35	2146047,43
283	435111,04	2146048,50
284	435105,32	2146068,02
285	435101,52	2146080,77
286	435095,33	2146101,66
287	435092,47	2146111,32
288	435091,79	2146113,65
289	435090,16	2146119,40
290	435088,58	2146121,48
291	435086,91	2146122,77
292	435077,10	2146128,01



293	435058,98	2146137,58
294	435042,62	2146146,37
295	435029,05	2146142,33
296	435024,77	2146134,17
297	435025,12	2146133,97
298	435021,65	2146127,74
299	435063,87	2146105,53
300	435065,07	2146104,89
301	435066,51	2146103,11
302	435066,74	2146102,33
303	435074,63	2146075,58
304	435074,97	2146075,69
305	435078,44	2146064,61
306	435053,06	2146056,88
307	435042,25	2146053,66
308	435042,69	2146052,06
309	435039,75	2146051,29
310	435037,35	2146052,48
311	435038,20	2146053,99
312	435029,45	2146058,80
313	434980,96	2146084,76
314	434979,81	2146088,53
315	434970,21	2146119,71
316	434963,62	2146141,34
317	434960,50	2146151,56
318	434957,05	2146162,72
319	434945,26	2146168,83
320	434927,17	2146178,14
321	434897,25	2146194,09
322	434883,11	2146201,56
323	434882,30	2146201,87
324	434881,04	2146202,00
325	434879,87	2146202,08
326	434878,79	2146201,86
327	434877,84	2146201,47
328	434876,89	2146200,94
329	434876,57	2146200,74
330	434875,77	2146199,98
331	434875,19	2146199,40
332	434874,72	2146198,74
333	434870,44	2146190,70
334	434865,73	2146181,86
335	434863,57	2146177,70
336	434866,79	2146176,04
337	434834,85	2146116,37
338	434920,73	2146070,28
339	434937,98	2146102,72

340	434940,96	2146100,10
341	434934,32	2146088,24
342	434944,79	2146082,45
343	434947,37	2146081,05
344	434936,69	2146061,35
345	434962,45	2146047,36
346	434966,66	2146055,22
347	435021,20	2146026,04
348	435022,55	2146028,54
349	435031,29	2146024,01
350	435042,46	2146022,71
351	435044,73	2146022,55
352	435052,64	2146024,87
353	435063,63	2146018,67
354	435072,33	2146021,84
355	435094,64	2146030,16
356	435102,48	2146034,70
357	435109,92	2146039,91
280	435111,98	2146042,31
<b>Контур 10</b>		
358	434976,41	2146146,82
359	434980,51	2146154,11
360	434978,84	2146155,06
361	434978,08	2146155,70
362	434975,74	2146164,13
363	434976,79	2146165,87
364	434977,31	2146166,58
365	434979,73	2146170,82
366	434954,72	2146185,82
367	434949,37	2146176,17
368	434949,71	2146172,12
369	434962,12	2146165,60
370	434966,43	2146151,64
358	434976,41	2146146,82
<b>Контур 11</b>		
371	434948,08	2146228,98
372	434948,58	2146229,19
373	434949,08	2146229,41
374	434950,22	2146230,27
375	434951,33	2146231,57
376	434967,76	2146263,05
377	434990,83	2146306,72
378	434990,00	2146307,17
379	434998,49	2146323,08
380	434998,09	2146326,82
381	434980,11	2146336,14
382	434980,37	2146336,61

383	434978,16	2146338,92
384	434966,76	2146345,43
385	434938,94	2146360,21
386	434929,93	2146365,49
387	434912,08	2146374,67
388	434888,05	2146387,63
389	434886,60	2146388,29
390	434884,49	2146388,64
391	434882,90	2146388,33
392	434880,73	2146387,43
393	434878,54	2146386,17
394	434876,94	2146383,77
395	434874,90	2146380,69
396	434869,58	2146370,74
397	434868,87	2146362,23
398	434959,88	2146314,26
399	434936,60	2146271,05
400	434900,36	2146289,86
401	434901,77	2146292,65
402	434900,40	2146293,40
403	434906,07	2146304,02
404	434904,23	2146310,75
405	434897,69	2146314,45
406	434881,98	2146323,36
407	434874,13	2146308,38
408	434870,80	2146302,00
409	434873,03	2146295,49
410	434881,17	2146281,22
411	434887,52	2146270,11
412	434894,19	2146259,17
413	434896,61	2146255,04
414	434897,93	2146252,78
415	434911,23	2146245,98
416	434914,04	2146244,67
417	434925,06	2146239,15
418	434939,93	2146231,53
419	434945,91	2146229,08
420	434947,18	2146228,85
371	434948,08	2146228,98
<b>Контур 12</b>		
421	434864,75	2146360,60
422	434865,59	2146364,49
423	434865,31	2146372,52
424	434866,76	2146375,26
425	434879,52	2146399,08
426	434857,16	2146411,13
427	434844,48	2146387,07

428	434843,03	2146387,83
429	434817,39	2146339,91
430	434841,53	2146326,53
431	434842,71	2146325,99
432	434843,70	2146325,85
433	434844,55	2146325,98
434	434845,52	2146326,34
435	434846,68	2146327,38
436	434847,72	2146328,64
437	434848,29	2146329,36
421	434864,75	2146360,60
<b>Контур 13</b>		
438	434826,41	2146119,19
439	434838,32	2146141,72
440	434837,84	2146141,98
441	434867,69	2146197,87
442	434892,45	2146244,29
443	434893,04	2146246,25
444	434893,32	2146247,78
445	434893,30	2146248,94
446	434892,90	2146250,48
447	434892,46	2146251,60
448	434889,08	2146257,37
449	434879,67	2146273,37
450	434876,65	2146274,64
451	434863,46	2146298,11
452	434819,39	2146322,49
453	434814,08	2146333,76
454	434790,17	2146347,01
455	434760,02	2146290,67
456	434737,34	2146248,29
457	434735,65	2146245,10
458	434703,86	2146185,62
459	434767,20	2146152,83
460	434802,33	2146134,63
461	434801,25	2146132,55
438	434826,41	2146119,19