



КОМИТЕТ ГРАДОСТРОИТЕЛЬНОЙ ПОЛИТИКИ  
ЛЕНИНГРАДСКОЙ ОБЛАСТИ

РАСПОРЯЖЕНИЕ

от 17 августа 2020 года № 278

**Об утверждении проекта межевания территории  
3-го микрорайона Сосновоборского городского округа**

В соответствии со статьями 45, 46 Градостроительного кодекса Российской Федерации, частью 2 статьи 1 областного закона от 07 июля 2014 года № 45-оз «О перераспределении полномочий в области градостроительной деятельности между органами государственной власти Ленинградской области и органами местного самоуправления Ленинградской области», пунктом 2.9 Положения о Комитете градостроительной политики Ленинградской области, утвержденного постановлением Правительства Ленинградской области от 09 сентября 2019 года № 421, на основании обращения администрации муниципального образования Сосновоборский городской округ Ленинградской области от 07.08.2020 № 01-15-47/2020:

1. Утвердить проект межевания территории 3-го микрорайона Сосновоборского городского округа в составе:

Текстовая часть проекта межевания территории согласно приложению № 1 к настоящему распоряжению;

Чертеж межевания территории, отображающий границы изменяемых земельных участков, согласно приложению № 2 к настоящему распоряжению;

Чертеж межевания территории, отображающий границы образуемых земельных участков, согласно приложению № 3 к настоящему распоряжению;

Чертеж межевания территории, отображающий устанавливаемые красные линии, отступы от красных линий, согласно приложению № 4 к настоящему распоряжению.

2. Копию настоящего распоряжения направить в администрацию муниципального образования Сосновоборский городской округ Ленинградской области, главе муниципального образования Сосновоборский городской округ Ленинградской области, а также разместить на официальном сайте Комитета градостроительной политики Ленинградской области в сети «Интернет».

Первый заместитель  
председателя комитета – главный архитектор  
Ленинградской области

М.В.Киреев

### Текстовая часть проекта межевания территории

#### 1. Перечень и сведения о площади образуемых земельных участков, в том числе возможные способы их образования

Проект межевания территории подготовлен на основании распоряжения комитета по архитектуре и градостроительству Ленинградской области от 03.04.2019 № 95 «О подготовке проекта межевания территории 3-го микрорайона Сосновоборского городского округа» (далее – Объект).

В соответствии с ч. 43 Градостроительного кодекса проектом межевания территории определяется местоположение границ образуемых и изменяемых земельных участков.

В таблице 1 представлен перечень изменяемых и образуемых земельных участков, в том числе возможные способы их образования.

*Таблица 1*

Перечень и сведения о площади образуемых земельных участков, в том числе возможные способы их образования

№ п.п.	Условный номер земельного участка	Площадь земельного участка, кв. м	Вид разрешенного использования земельного участка	Способ образования земельного участка
Изменяемые земельные участки				
1	:32	1613	Обслуживание жилой застройки	-
2	:743	539	Благоустройство территории	-
3	:41	902	Магазины	-
4	:5	4146	Магазины	-
5	:10	1014	Многоэтажная жилая застройка (высотная застройка)	-
6	:1	2448	Среднеэтажная жилая застройка	-
7	:31	2445	Среднеэтажная жилая застройка	-
8	:795	10591	Благоустройство территории	-
9	:7	2301	Среднеэтажная жилая застройка	-



№ п.п.	Условный номер земельного участка	Площадь земельного участка, кв. м	Вид разрешенного использования земельного участка	Способ образования земельного участка
10	:17	1267	Магазины	-
11	:8	2195	Среднеэтажная жилая застройка	-
12	:16	240	Обслуживание жилой застройки	-
13	:13	5263	Среднеэтажная жилая застройка	-
Образуемые земельные участки				
1	:9:ЗУ1	3190	Среднеэтажная жилая застройка	Образование путем раздела земельного участка с кадастровым номером 47:15:0101008:9
2	:9:ЗУ2	3815	Среднеэтажная жилая застройка	Образование путем раздела земельного участка с кадастровым номером 47:15:0101008:9
3	:ЗУ3	1209	Многоэтажная жилая застройка (высотная застройка)	Образование из земель, находящихся в государственной или муниципальной собственности
4	:ЗУ4	1083	Многоэтажная жилая застройка (высотная застройка)	Образование из земель, находящихся в государственной или муниципальной собственности
5	:ЗУ5	2821	Среднеэтажная жилая застройка	Образование из земель, находящихся в государственной или муниципальной собственности
6	:ЗУ6	3459	Среднеэтажная жилая застройка	Образование из земель, находящихся в государственной или муниципальной собственности
7	:ЗУ7	1292	Многоэтажная жилая застройка (высотная застройка)	Образование из земель, находящихся в государственной или муниципальной собственности
8	:ЗУ8	1625	Многоэтажная жилая застройка (высотная застройка)	Образование из земель, находящихся в государственной или муниципальной собственности

№ п.п.	Условный номер земельного участка	Площадь земельного участка, кв. м	Вид разрешенного использования земельного участка	Способ образования земельного участка
9	:ЗУ9	1053	Многоэтажная жилая застройка (высотная застройка)	Образование из земель, находящихся в государственной или муниципальной собственности
10	:ЗУ10	2736	Среднеэтажная жилая застройка	Образование из земель, находящихся в государственной или муниципальной собственности
11	:2:ЗУ11	2807	Среднеэтажная жилая застройка	Образование путем раздела земельного участка с кадастровым номером 47:15:0101008:2
12	:2:ЗУ12	2489	Среднеэтажная жилая застройка	Образование путем раздела земельного участка с кадастровым номером 47:15:0101008:2
13	:2:ЗУ13	2266	Среднеэтажная жилая застройка	Образование путем раздела земельного участка с кадастровым номером 47:15:0101008:2
14	:ЗУ14	2466	Многоэтажная жилая застройка (высотная застройка)	Образование из земель, находящихся в государственной или муниципальной собственности
15	:ЗУ15	2177	Многоэтажная жилая застройка (высотная застройка)	Образование из земель, находящихся в государственной или муниципальной собственности
16	:ЗУ16	2155	Многоэтажная жилая застройка (высотная застройка)	Образование из земель, находящихся в государственной или муниципальной собственности
17	:ЗУ17	2635	Среднеэтажная жилая застройка	Образование из земель, находящихся в государственной или муниципальной собственности
18	:ЗУ18	1958	Среднеэтажная жилая застройка	Образование из земель, находящихся в государственной или муниципальной собственности



№ п.п.	Условный номер земельного участка	Площадь земельного участка, кв. м	Вид разрешенного использования земельного участка	Способ образования земельного участка
19	:ЗУ19	2195	Среднеэтажная жилая застройка	Образование из земель, находящихся в государственной или муниципальной собственности
20	:ЗУ20	2007	Среднеэтажная жилая застройка	Образование из земель, находящихся в государственной или муниципальной собственности
21	:ЗУ21	2933	Среднеэтажная жилая застройка	Образование из земель, находящихся в государственной или муниципальной собственности
22	:ЗУ22	3290	Среднеэтажная жилая застройка	Образование из земель, находящихся в государственной или муниципальной собственности
23	:ЗУ23	1195	Многоэтажная жилая застройка (высотная застройка)	Образование из земель, находящихся в государственной или муниципальной собственности
24	:ЗУ24	1235	Многоэтажная жилая застройка (высотная застройка)	Образование из земель, находящихся в государственной или муниципальной собственности
25	:ЗУ25	1207	Многоэтажная жилая застройка (высотная застройка)	Образование из земель, находящихся в государственной или муниципальной собственности
26	:13:ЗУ26	1788	Среднеэтажная жилая застройка	Образование путем раздела земельного участка с кадастровым номером 47:15:0101008:13
27	:13:ЗУ27	1898	Среднеэтажная жилая застройка	Образование путем раздела земельного участка с кадастровым номером 47:15:0101008:13
28	:13:ЗУ28	1576	Среднеэтажная жилая застройка	Образование путем раздела земельного участка с кадастровым номером 47:15:0101008:13

Границы и координаты образуемых и изменяемых земельных участков в графических материалах проекта межевания территории определены в соответствии с системой координат, используемой для ведения ЕГРН в разрезе кадастрового района - МСК – 47 зона 2.

В таблице 2 представлен перечень координат изменяемых земельных участков.

Таблица 2

## Перечень координат изменяемых земельных участков

№ точки	Координаты	
	X	Y
:32		
1	433127.79	2145819.84
2	433128.93	2145824.54
3	433135.36	2145850.96
4	433138.44	2145864.14
5	433138.57	2145865.12
6	433129.01	2145867.23
7	433127.54	2145861.36
8	433125.26	2145852.32
9	433125.06	2145851.96
10	433124.73	2145850.32
11	433113.92	2145853.25
12	433114.03	2145853.65
13	433116.84	2145864.09
14	433096.76	2145869.86
15	433087.79	2145835.56
16	433090.86	2145829.85
17	433120.58	2145822.07
Общая площадь: 1613 кв. м		
:743		
1	433138.57	2145865.12
2	433143.48	2145900.42
3	433143.50	2145900.60
4	433138.86	2145900.88
5	433138.87	2145897.91
6	433127.48	2145897.63
7	433120.58	2145869.27
8	433129.01	2145867.23
Общая площадь: 539 кв. м		
:41		
1	433010.02	2146059.31
2	433026.49	2146070.87
3	433025.84	2146071.84
4	433001.07	2146108.99

№ точки	Координаты	
	X	Y
5	432991.29	2146102.43
6	432986.63	2146099.27
7	432992.87	2146090.23
8	432990.30	2146088.35
9	433001.96	2146071.03
Общая площадь: 902 кв. м		
:5		
1	432991.29	2146102.43
2	432987.37	2146108.59
3	432985.89	2146107.59
4	432945.13	2146168.30
5	432901.31	2146140.89
6	432908.41	2146130.14
7	432910.06	2146125.25
8	432935.50	2146087.60
9	432944.64	2146080.83
10	432952.48	2146078.19
11	432960.54	2146083.90
12	432985.19	2146101.35
13	432986.63	2146099.27
Общая площадь: 4146 кв. м		
:10		
1	432908.02	2146154.75
2	432891.32	2146180.05
3	432882.48	2146179.39
4	432864.15	2146166.92
5	432883.69	2146138.18
Площадь: 1014 кв. м		
:1		
1	432910.75	2146324.33
2	432865.36	2146390.68
3	432848.05	2146378.88
4	432842.42	2146371.71
5	432845.97	2146365.09



№ точки	Координаты	
	X	Y
6	432881.86	2146311.50
7	432885.46	2146309.23
8	432889.93	2146309.93
Общая площадь: 2448 кв. м		
:31		
1	432769.60	2146352.92
2	432782.58	2146334.80
3	432784.98	2146334.01
4	432787.42	2146334.66
5	432842.42	2146371.71
6	432848.05	2146378.88
7	432865.36	2146390.68
8	432855.27	2146405.43
9	432848.93	2146405.76
10	432845.92	2146404.87
Общая площадь: 2445 кв. м		
:795(1)		
1	432856.60	2146036.17
2	432857.63	2146037.52
3	432858.20	2146039.41
4	432857.89	2146043.19
5	432857.19	2146045.40
6	432849.80	2146063.15
7	432848.29	2146064.78
8	432846.95	2146065.71
9	432845.69	2146066.22
10	432843.86	2146066.51
11	432842.03	2146066.50
12	432833.31	2146063.64
13	432782.76	2146055.68
14	432777.62	2146048.65
15	432761.17	2146046.12
16	432749.53	2146062.53
17	432664.33	2146067.30
18	432687.98	2146033.09
19	432720.95	2145985.09
20	432765.59	2146011.90
21	432833.14	2146022.50
22	432841.80	2146026.68
Общая площадь: 8430 кв. м		
:795(2)		
23	432917.07	2146074.68

№ точки	Координаты	
	X	Y
24	432917.46	2146076.21
25	432917.41	2146077.10
26	432916.52	2146080.20
27	432915.88	2146081.52
28	432900.97	2146103.19
29	432900.03	2146104.09
30	432899.21	2146104.41
31	432898.03	2146104.45
32	432896.69	2146103.88
33	432857.15	2146077.24
34	432855.45	2146075.90
35	432854.04	2146074.24
36	432853.33	2146071.75
37	432853.36	2146069.10
38	432858.72	2146051.32
39	432861.56	2146045.21
40	432864.97	2146043.02
41	432867.59	2146043.11
42	432872.58	2146046.22
43	432915.94	2146073.47
Общая площадь: 2161 кв. м		
Общая площадь земельного участка: 10591 кв. м		
:7		
1	432850.90	2145987.35
2	432848.30	2146003.75
3	432835.49	2146001.63
4	432831.14	2146012.51
5	432827.53	2146015.66
6	432773.66	2146006.75
7	432762.68	2146000.25
8	432776.98	2145975.56
9	432799.95	2145979.24
10	432816.28	2145981.85
11	432816.54	2145980.24
12	432823.69	2145981.38
13	432823.43	2145982.99
Общая площадь: 2301 кв. м		
:17		
1	432802.03	2145931.63
2	432807.71	2145946.42
3	432809.84	2145964.95
4	432808.91	2145969.43



№ точки	Координаты	
	X	Y
5	432800.97	2145969.79
6	432799.95	2145979.24
7	432776.98	2145975.56
8	432773.45	2145943.42
9	432786.59	2145937.95
Общая площадь: 1267 кв. м		
:8		
1	432834.21	2145893.73
2	432845.05	2145922.09
3	432814.22	2145934.07
4	432805.71	2145937.37
5	432803.69	2145930.99
6	432802.03	2145931.63
7	432786.59	2145937.95
8	432773.45	2145943.42
9	432757.61	2145932.53
10	432766.49	2145919.60
Общая площадь: 2195 кв. м		
:16		
1	432941.49	2146062.44
2	432927.75	2146070.43
3	432923.91	2146071.15
4	432912.40	2146064.33
5	432918.35	2146055.73
Общая площадь: 240 кв. м		

№ точки	Координаты	
	X	Y
:13		
1	433238.26	2145723.74
2	433245.12	2145729.27
3	433234.95	2145743.76
4	433231.43	2145746.08
5	433224.17	2145751.11
6	433181.01	2145750.89
7	433139.81	2145773.20
8	433135.26	2145777.64
9	433115.52	2145808.86
10	433104.86	2145816.59
11	433102.80	2145817.90
12	433093.32	2145818.58
13	433085.62	2145819.13
14	433081.76	2145817.62
15	433078.60	2145810.37
16	433110.10	2145757.81
17	433173.93	2145722.12
18	433181.53	2145722.32
:19		
19	433224.77	2145746.68
20	433225.77	2145746.70
21	433225.75	2145747.70
22	433224.75	2145747.68
Общая площадь: 5263 кв. м		

В таблице 3 представлен перечень координат образуемых земельных участков.

Таблица 3

## Перечень координат образуемых земельных участков

№ точки	Координаты	
	X	Y
:9:3У1		
1	433329.07	2145786.65
2	433329.03	2145816.65
3	433320.70	2145816.58
4	433318.70	2145818.91
5	433237.68	2145818.27
6	433237.48	2145812.69
7	433228.17	2145807.10
8	433226.42	2145803.22
9	433226.71	2145785.91
Общая площадь: 3190 кв. м		

№ точки	Координаты	
	X	Y
:9:3У2		
1	433322.44	2145825.69
2	433322.33	2145833.54
3	433328.25	2145833.61
4	433327.93	2145866.23
5	433226.93	2145865.10
6	433227.03	2145857.33
7	433220.23	2145851.37
8	433220.25	2145828.88
9	433316.42	2145830.30
10	433316.49	2145825.67



№ точки	Координаты	
	X	Y
Общая площадь: 3815 кв. м		
:ЗУ3		
1	433332.53	2145879.60
2	433332.32	2145910.04
3	433330.24	2145913.33
4	433326.94	2145915.80
5	433310.13	2145926.24
6	433303.04	2145928.31
7	433303.58	2145879.28
8	433328.68	2145882.18
9	433328.66	2145883.18
10	433327.66	2145883.16
11	433327.68	2145882.16
12	433323.28	2145883.20
13	433323.30	2145884.20
14	433322.30	2145884.22
15	433322.28	2145883.22
Общая площадь: 1209 кв. м		
:ЗУ4		
1	433295.80	2145943.19
2	433295.53	2145974.96
3	433264.87	2145974.61
4	433265.52	2145943.38
5	433268.02	2145943.42
6	433268.07	2145937.80
7	433287.95	2145938.33
Общая площадь: 1083 кв. м		
:ЗУ5		
1	433249.89	2145899.75
2	433265.85	2145927.87
3	433155.71	2145927.13
4	433155.44	2145900.75
5	433226.38	2145899.32
Общая площадь: 2821 кв. м		
:ЗУ6		
1	433265.52	2145943.38
2	433264.87	2145974.61
3	433225.30	2145974.18
4	433154.72	2145973.38
5	433154.74	2145941.98

№ точки	Координаты	
	X	Y
6	433156.95	2145963.44
7	433156.94	2145964.44
8	433155.94	2145964.43
9	433155.95	2145963.43
Общая площадь: 3459 кв. м		
:ЗУ7		
1	433077.34	2146082.63
2	433081.27	2146083.39
3	433095.13	2146113.83
4	433094.32	2146116.22
5	433082.95	2146121.77
6	433060.23	2146127.87
7	433051.52	2146085.74
8	433056.39	2146087.38
9	433065.89	2146087.51
10	433069.33	2146116.61
11	433069.76	2146117.52
12	433068.85	2146117.95
13	433068.43	2146117.04
Общая площадь: 1292 кв. м		
:ЗУ8		
1	433055.51	2146140.14
2	433057.39	2146141.08
3	433071.82	2146168.11
4	433075.64	2146175.27
5	433039.77	2146192.28
6	433021.06	2146155.43
7	433052.69	2146140.12
Общая площадь: 1625 кв. м		
:ЗУ9		
1	432989.81	2146172.92
2	432993.61	2146175.40
3	433010.96	2146206.71
4	432987.45	2146223.24
5	432977.58	2146209.20
6	432977.53	2146180.17
Общая площадь: 1053 кв. м		
:ЗУ10		
1	432890.23	2146184.66
2	432897.30	2146189.46



№ точки	Координаты	
	X	Y
3	432942.53	2146220.23
4	432938.95	2146225.69
5	432939.95	2146226.36
6	432931.88	2146238.20
7	432931.04	2146237.61
8	432925.36	2146246.04
9	432911.64	2146236.87
10	432904.43	2146247.06
11	432870.61	2146223.27
12	432879.12	2146210.53
13	432876.54	2146208.80
14	432867.75	2146193.34
15	432874.38	2146184.21
16	432876.33	2146183.57
Общая площадь: 2736 кв. м		
:2:3У11		
1	432772.05	2146194.66
2	432797.01	2146206.28
3	432826.94	2146224.82
4	432837.64	2146232.13
5	432830.00	2146244.52
6	432832.49	2146246.18
7	432819.51	2146265.59
8	432762.44	2146226.66
9	432755.02	2146219.36
Общая площадь: 2807 кв. м		
:2:3У12		
1	432776.65	2146327.37
2	432762.75	2146348.94
3	432681.62	2146294.47
4	432695.54	2146273.28
5	432718.90	2146288.86
Общая площадь: 2489 кв. м		
:2:3У13		
1	432738.38	2146208.12
2	432755.02	2146219.36
3	432762.44	2146226.66
4	432718.90	2146288.86
5	432695.54	2146273.28
6	432698.08	2146269.41
Общая площадь: 2266 кв. м		
:3У14		

№ точки	Координаты	
	X	Y
1	432749.53	2146062.53
2	432750.04	2146070.93
3	432740.19	2146085.91
4	432736.33	2146089.45
5	432733.03	2146090.94
6	432650.19	2146095.18
7	432646.45	2146093.63
8	432664.33	2146067.30
Общая площадь: 2466 кв. м		
:3У15		
9	432732.56	2146087.09
10	432732.51	2146086.09
11	432733.51	2146086.04
12	432733.56	2146087.04
Общая площадь: 2177 кв. м		
:3У16		
1	432700.94	2146129.29
2	432702.50	2146140.82
3	432695.74	2146150.77
4	432690.33	2146154.08
5	432608.10	2146158.08
6	432604.34	2146155.86
7	432620.23	2146132.32
Общая площадь: 2155 кв. м		
:3У17		
1	432842.90	2146072.11
2	432844.31	2146077.20
3	432839.07	2146091.01
4	432829.56	2146104.30
5	432814.44	2146093.74
6	432797.14	2146088.92
7	432796.02	2146091.60
8	432779.01	2146087.66



№ точки	Координаты	
	X	Y
9	432777.90	2146091.92
10	432750.95	2146086.17
11	432750.39	2146076.76
12	432764.12	2146056.61
13	432832.34	2146067.26
Общая площадь: 2635 кв. м		
:3У18		
1	432852.10	2146078.37
2	432898.35	2146109.46
3	432899.46	2146115.02
4	432885.99	2146134.80
5	432864.72	2146128.87
6	432834.46	2146107.72
7	432844.15	2146094.26
8	432847.44	2146081.59
9	432850.33	2146079.22
Общая площадь: 1958 кв. м		
:3У19		
1	433087.53	2145860.11
2	433091.81	2145874.47
3	433104.22	2145932.37
4	433103.10	2145947.27
5	433077.96	2145942.28
6	433064.46	2145879.64
7	433075.06	2145863.40
8	433083.08	2145861.29
Общая площадь: 2195 кв. м		
:3У20		
1	433103.10	2145947.27
2	433100.59	2145956.87
3	433065.73	2146011.68
4	433061.27	2146016.67
5	433042.19	2145996.12
6	433077.96	2145942.28
Общая площадь: 2007 кв. м		
:3У21		
1	433061.27	2146016.67
2	433058.29	2146019.50
3	432967.64	2146059.65
4	432965.70	2146059.85
5	432962.47	2146058.09
6	432950.60	2146035.88

№ точки	Координаты	
	X	Y
7	432955.88	2146033.23
8	433042.19	2145996.12
Общая площадь: 2933 кв. м		
:3У22		
9	432958.65	2146046.98
10	432958.19	2146046.09
11	432959.07	2146045.62
12	432959.54	2146046.51
Общая площадь: 3290 кв. м		
:3У23		
1	432881.79	2145993.90
2	432938.92	2146029.40
3	432949.58	2146041.59
4	432951.96	2146048.19
5	432941.49	2146062.44
6	432918.35	2146055.73
7	432847.55	2146011.30
8	432859.24	2145996.31
9	432861.92	2145996.40
10	432866.17	2145989.70
Общая площадь: 3290 кв. м		
:3У24		
11	432855.23	2146010.27
12	432854.35	2146009.79
13	432854.83	2146008.92
14	432855.72	2146009.40
Общая площадь: 1195 кв. м		
:3У24		
1	432905.71	2145851.61
2	432918.21	2145882.92
3	432910.55	2145890.80
4	432884.39	2145892.17
5	432883.80	2145879.68
6	432867.89	2145866.70
Общая площадь: 1195 кв. м		
:3У24		
7	432906.76	2145861.29
8	432906.65	2145860.29
9	432907.65	2145860.19
10	432907.76	2145861.18
Общая площадь: 1195 кв. м		
:3У24		
1	432966.48	2145827.38
2	432978.60	2145860.77
3	432978.60	2145862.90



№ точки	Координаты	
	X	Y
4	432977.67	2145865.29
5	432967.78	2145870.46
6	432944.84	2145876.51
7	432942.88	2145836.81
Общая площадь: 1235 кв. м		
:3У25		
1	433022.69	2145802.17
2	433025.89	2145808.35
3	433041.34	2145836.50
4	433036.28	2145843.11
5	433006.79	2145854.58
6	433005.71	2145810.39
Общая площадь: 1207 кв. м		
:13:3У26		
1	433110.10	2145757.81
2	433118.92	2145764.75
3	433128.52	2145771.99
4	433130.04	2145772.93
5	433135.26	2145777.64
6	433115.52	2145808.86
7	433104.86	2145816.59
8	433102.80	2145817.90
9	433093.32	2145818.58
10	433085.62	2145819.13
11	433081.76	2145817.62
12	433078.60	2145810.37

№ точки	Координаты	
	X	Y
Общая площадь: 1788 кв. м		
:13:3У27		
1	433181.53	2145722.32
2	433181.33	2145729.67
3	433181.14	2145742.41
4	433181.01	2145750.89
5	433139.81	2145773.20
6	433135.26	2145777.64
7	433130.04	2145772.93
8	433128.52	2145771.99
9	433118.92	2145764.75
10	433110.10	2145757.81
11	433173.93	2145722.12
Общая площадь: 1898 кв. м		
:13:3У28		
1	433238.26	2145723.74
2	433245.12	2145729.27
3	433234.95	2145743.76
4	433231.43	2145746.08
5	433224.17	2145751.11
6	433181.01	2145750.89
7	433181.14	2145742.41
8	433181.33	2145729.67
9	433181.53	2145722.32
Общая площадь: 1576 кв. м		
:13:3У28		
10	433224.77	2145746.68
11	433225.77	2145746.70
12	433225.75	2145747.70
13	433224.75	2145747.68

**2. Перечень и сведения о площади образуемых земельных участков, которые будут отнесены к территориям общего пользования или имуществу общего пользования, в том числе в отношении которых будет осуществляться резервирование и (или) изъятие для государственных и муниципальных нужд**

Необходимость изъятия путем выкупа для государственных и муниципальных нужд земельных участков и/или частей земельных участков, а также расположенных на них объектов капитального строительства, находящихся в частной собственности, отсутствует, ввиду чего проект межевания территории не содержит в своем составе такие сведения.



В таблице 4 представлен перечень и сведения о площади образуемых земельных участков, которые будут отнесены к территориям или имуществу общего пользования.

Таблица 4

Перечень и сведения о площади образуемых земельных участков, которые будут отнесены к территориям общего пользования или имуществу общего пользования, в том числе в отношении которых будет осуществляться резервирование и (или) изъятие для государственных и муниципальных нужд

№ п.п.	Условный номер образуемого земельного участка	Площадь образуемого земельного участка, кв. м	Вид разрешенного использования образуемого земельного участка	Способ образования земельного участка
1	:ЗУ29	18045	Благоустройство территории	Образование из земель, находящихся в государственной или муниципальной собственности
2	:ЗУ30	2681	Благоустройство территории	Образование из земель, находящихся в государственной или муниципальной собственности
3	:9:ЗУ31	2506	Благоустройство территории	Образование путем раздела земельного участка с кадастровым номером 47:15:0101008:9
4	:2:ЗУ32	3715	Благоустройство территории	Образование путем раздела земельного участка с кадастровым номером 47:15:0101008:2
5	:ЗУ33	45071	Благоустройство территории	Образование из земель, находящихся в государственной или муниципальной собственности
6	:ЗУ34	257	Благоустройство территории	Образование из земель, находящихся в государственной или муниципальной собственности
7	:ЗУ35	1072	Благоустройство территории	Образование из земель, находящихся в государственной или муниципальной собственности

8	:3У36	30182	Улично- дорожная сеть	Образование из земель, находящихся в государственной или муниципальной собственности
9	:9:3У37	1656	Улично- дорожная сеть	Образование путем раздела земельного участка с кадастровым номером 47:15:0101008:9
10	:2:3У38	1851	Улично- дорожная сеть	Образование путем раздела земельного участка с кадастровым номером 47:15:0101008:2

В таблице 5 представлен перечень координат образуемых земельных участков, которые будут отнесены к территориям общего пользования или имуществу общего пользования.

Таблица 5

Перечень координат образуемых земельных участков, которые будут отнесены к территориям общего пользования или имуществу общего пользования

№ точки	Координаты	
	X	Y
:3У29(1)		
1	433295.53	2145974.96
2	433295.46	2145983.87
3	433296.38	2145989.11
4	433299.20	2145995.16
5	433312.81	2146006.73
6	433306.78	2146018.81
7	433274.02	2146062.66
8	433243.01	2146092.52
9	433224.09	2146041.87
10	433249.82	2146029.84
11	433225.30	2145974.18
12	433264.87	2145974.61
Общая площадь: 6022 кв. м		
:3У29(2)		
13	433380.33	2145821.33
14	433412.10	2145842.85
15	433412.50	2145854.17
16	433400.02	2145878.75
17	433387.01	2145900.10

№ точки	Координаты	
	X	Y
18	433316.35	2146001.91
19	433305.31	2145993.30
20	433301.45	2145985.32
21	433301.83	2145939.42
22	433304.71	2145934.35
23	433332.34	2145917.52
24	433337.30	2145911.27
25	433338.81	2145886.57
26	433340.71	2145880.39
27	433368.45	2145863.59
28	433372.31	2145858.71
29	433374.47	2145854.75
30	433375.04	2145831.35
31	433376.11	2145827.62
Общая площадь: 7210 кв. м		
:3У29(3)		
32	433376.19	2145818.73
33	433373.09	2145821.42
34	433369.31	2145822.62
35	433354.46	2145822.32



№ точки	Координаты	
	X	Y
36	433349.67	2145817.08
37	433342.17	2145816.94
38	433342.68	2145795.88
Общая площадь: 453 кв. м		
:ЗУ29(4)		
39	433315.99	2145777.76
40	433262.00	2145776.75
41	433262.41	2145748.55
42	433247.20	2145748.06
43	433247.33	2145740.01
44	433251.98	2145734.79
Общая площадь: 1023 кв. м		
:ЗУ29(5)		
45	433280.83	2145754.87
46	433289.18	2145760.81
47	433284.94	2145766.79
48	433276.57	2145760.85
Общая площадь: 530 кв. м		
:ЗУ29(6)		
49	433238.26	2145723.74
50	433181.53	2145722.32
51	433173.93	2145722.12
52	433196.78	2145709.79
53	433217.07	2145711.08
Общая площадь: 834 кв. м		
:ЗУ29(7)		
54	432829.55	2145881.53
55	432834.21	2145893.73
56	432766.49	2145919.60
57	432781.08	2145899.35
Общая площадь: 1973 кв. м		

№ точки	Координаты	
	X	Y
Общая площадь земельного участка: 18045 кв. м		
:ЗУ30		
1	433303.63	2145875.35
2	433303.58	2145879.28
3	433303.04	2145928.31
4	433265.85	2145927.87
5	433249.89	2145899.75
6	433248.24	2145896.85
7	433246.14	2145874.21
8	433298.11	2145875.30
Общая площадь: 2681 кв. м		
:9:ЗУ31(1)		
1	433315.99	2145777.76
2	433329.07	2145786.65
3	433226.71	2145785.91
4	433226.85	2145776.35
5	433235.86	2145776.25
6	433262.00	2145776.75
Общая площадь: 887 кв. м		
:9:ЗУ31(2)		
7	433342.68	2145795.88
8	433342.17	2145816.94
9	433329.03	2145816.65
10	433329.07	2145786.65
Общая площадь: 343 кв. м		
:9:ЗУ31(3)		
11	433341.96	2145826.00
12	433339.10	2145827.90
13	433335.88	2145832.37
14	433334.89	2145832.38
15	433335.73	2145873.50
16	433331.05	2145875.70
17	433303.63	2145875.35
18	433298.11	2145875.30
19	433246.14	2145874.21
20	433227.14	2145873.81
21	433226.93	2145865.10
22	433327.93	2145866.23
23	433328.25	2145833.61
24	433331.31	2145833.64
25	433331.35	2145825.89
Общая площадь: 1276 кв. м		



№ точки	Координаты	
	X	Y
Общая площадь земельного участка: 2506 кв. м		
:2:ЗУ32(1)		
1	432774.53	2146239.2
2	432817.55	2146268.52
3	432816.07	2146270.73
4	432814.06	2146269.35
5	432804.03	2146262.69
6	432800.03	2146268.46
7	432810.26	2146275.25
8	432784.4	2146315.36
9	432735.1	2146281.75
10	432761.82	2146242.64
11	432768.9	2146247.46
Общая площадь: 3215 кв. м		
:2:ЗУ32(2)		
12	432772.05	2146194.66
13	432755.02	2146219.36
14	432738.38	2146208.12
15	432748.91	2146192.12
Общая площадь: 500 кв. м		
Общая площадь земельного участка: 3715 кв. м		
:ЗУ33(1)		
1	433246.14	2145874.21
2	433248.24	2145896.85
3	433249.89	2145899.75
4	433226.38	2145899.32
5	433227.14	2145873.81
Общая площадь: 526 кв. м		
:ЗУ33(2)		
6	433237.02	2145750.79
7	433235.86	2145776.25
8	433226.85	2145776.35
9	433227.22	2145763.16
10	433229.97	2145757.89
Общая площадь: 186 кв. м		
:ЗУ33(3)		
11	433216.48	2145757.30
12	433220.33	2145763.13
13	433220.33	2145772.83
14	433217.87	2145772.83
15	433178.40	2145772.65

№ точки	Координаты	
	X	Y
16	433160.16	2145781.94
17	433158.32	2145778.52
18	433148.68	2145784.64
19	433147.78	2145786.02
20	433140.89	2145796.70
21	433131.40	2145793.69
22	433135.06	2145787.58
23	433145.06	2145776.97
24	433177.28	2145759.83
25	433189.03	2145757.14
Общая площадь: 1156 кв. м		
:ЗУ33(4)		
26	433110.10	2145757.81
27	433078.60	2145810.37
28	433065.28	2145781.54
29	433085.20	2145771.90
30	433087.61	2145776.58
31	433102.08	2145768.12
32	433099.44	2145763.78
Общая площадь: 699 кв. м		
:ЗУ33(5)		
33	433127.54	2145861.36
34	433129.01	2145867.23
35	433120.58	2145869.27
36	433127.48	2145897.63
37	433138.87	2145897.91
38	433138.86	2145900.88
39	433143.50	2145900.60
40	433153.69	2145900.78
41	433155.44	2145900.75
42	433155.71	2145927.13
43	433148.90	2145927.20
44	433148.91	2145932.58
45	433114.36	2145937.25
46	433110.92	2145933.61
47	433096.76	2145869.86
48	433116.84	2145864.09
Общая площадь: 2508 кв. м		
:ЗУ33(6)		
49	433154.74	2145941.98
50	433154.72	2145973.38
51	433146.64	2145973.29



№ точки	Координаты	
	X	Y
52	433143.94	2145973.01
53	433125.89	2145981.01
54	433091.28	2145996.44
55	433068.96	2146028.37
56	433067.78	2146025.87
57	433112.85	2145957.21
58	433113.20	2145948.07
59	433149.12	2145942.46
60	433136.93	2145945.43
61	433139.42	2145957.68
62	433131.74	2145959.26
63	433129.22	2145947.01
64	433127.51	2145956.47
65	433127.78	2145957.44
66	433126.80	2145957.70
67	433126.58	2145956.83
68	433125.80	2145957.04
69	433125.94	2145957.53
70	433124.97	2145957.79
71	433124.72	2145956.82
72	433125.56	2145956.59
73	433125.43	2145956.10
74	433126.39	2145955.85
75	433126.62	2145956.71
76	433124.28	2145954.77
77	433124.53	2145955.74
78	433123.57	2145955.99
79	433123.31	2145955.03
80	433123.49	2145955.99
81	433123.75	2145956.97
82	433122.78	2145957.22
83	433122.52	2145956.25
Общая площадь: 1800 кв. м		
:ЗУ33(7)		
84	433052.84	2145787.56
85	433069.24	2145819.55
86	433075.51	2145819.84
87	433087.53	2145860.11

№ точки	Координаты	
	X	Y
88	433083.08	2145861.29
89	433081.99	2145857.16
90	433073.97	2145859.28
91	433075.06	2145863.40
92	433064.46	2145879.64
93	433077.96	2145942.28
94	433042.19	2145996.12
95	432955.88	2146033.23
96	432964.67	2146012.06
97	432977.54	2146012.20
98	433019.08	2145964.57
99	433033.05	2145956.88
100	433039.14	2145946.55
101	433036.87	2145918.05
102	433059.78	2145886.16
103	433022.60	2145859.97
104	433003.39	2145869.05
105	432994.47	2145873.26
106	432991.58	2145874.03
107	432990.97	2145867.76
108	432993.52	2145863.97
109	433041.26	2145845.04
110	433045.87	2145837.53
111	433026.19	2145800.47
112	433039.52	2145794.02
113	433075.29	2145829.92
114	433075.71	2145830.83
115	433074.22	2145831.53
116	433073.79	2145830.63
Общая площадь: 8611 кв. м		
:ЗУ33(8)		
117	433005.71	2145810.39
118	433006.79	2145854.58
119	432989.00	2145861.40
120	432985.46	2145859.12
121	432972.25	2145825.13
122	432989.46	2145818.26
Общая площадь: 1160 кв. м		
:ЗУ33(9)		
123	432942.88	2145836.81
124	432944.84	2145876.51



№ точки	Координаты	
	X	Y
125	432934.67	2145876.97
126	432927.19	2145880.16
127	432923.50	2145878.97
128	432911.43	2145849.32
Общая площадь: 970 кв. м		
:ЗУ33(10)		
129	432982.48	2145868.42
130	432984.36	2145868.17
131	432985.58	2145868.56
132	432986.81	2145869.90
133	432987.63	2145875.09
134	432982.94	2145876.35
135	432939.61	2145892.78
136	432931.25	2145895.95
137	432924.15	2145896.28
138	432884.72	2145899.34
139	432884.57	2145895.99
140	432915.82	2145894.42
141	432936.38	2145880.36
142	432958.98	2145879.32
Общая площадь: 693 кв. м		
:ЗУ33(11)		
143	433057.95	2146037.13
144	433061.54	2146040.26
145	433077.01	2146073.84
146	433076.12	2146077.49
147	433064.33	2146082.75
148	433057.32	2146082.13
149	433025.84	2146071.84
150	433026.49	2146070.87
151	433010.02	2146059.31
152	433008.21	2146055.01
153	433051.96	2146036.92
154	433059.28	2146040.59
155	433059.71	2146041.50
156	433058.80	2146041.91
157	433058.38	2146041.01
158	433047.78	2146046.18
159	433050.36	2146051.18
160	433044.87	2146054.07

№ точки	Координаты	
	X	Y
161	433042.28	2146049.06
Общая площадь: 1852 кв. м		
:ЗУ33(12)		
162	433051.52	2146085.74
163	433060.23	2146127.87
164	432996.50	2146157.52
165	432995.92	2146157.11
166	433008.91	2146137.76
167	433005.59	2146135.56
168	433004.68	2146132.31
169	432991.46	2146123.23
170	432993.90	2146119.60
171	433000.98	2146120.01
172	433005.36	2146122.97
173	433034.09	2146080.63
Общая площадь: 2553 кв. м		
:ЗУ33(13)		
174	433095.41	2146120.00
175	433097.99	2146120.30
176	433115.17	2146157.32
177	433075.64	2146175.27
178	433071.82	2146168.11
179	433077.67	2146164.98
180	433062.75	2146137.76
181	433065.05	2146134.74
Общая площадь: 1639 кв. м		
:ЗУ33(14)		
182	433021.06	2146155.43
183	433039.77	2146192.28
184	433014.17	2146204.91
185	433009.49	2146198.07
186	433013.21	2146195.31
187	432997.76	2146169.98
188	432998.61	2146167.31
189	433000.72	2146165.27
190	432999.61	2146168.48
191	433000.61	2146168.45
192	433000.64	2146169.45
193	432999.65	2146169.48
Общая площадь: 1108 кв. м		
:ЗУ33(15)		



№ точки	Координаты	
	X	Y
194	432973.95	2146174.28
195	432973.83	2146200.28
196	432970.01	2146201.72
197	432950.96	2146178.15
198	432950.70	2146176.07
199	432959.23	2146181.60
Общая площадь: 310 кв. м		
:ЗУ33(16)		
200	432917.61	2146159.04
201	432922.25	2146162.27
202	432920.15	2146165.09
203	432917.60	2146168.21
204	432921.40	2146171.28
205	432922.60	2146173.55
206	432923.63	2146174.22
207	432921.84	2146176.96
208	432930.65	2146182.87
209	432935.87	2146175.15
210	432961.04	2146207.01
211	432966.33	2146205.23
212	432982.66	2146225.82
213	432978.98	2146228.74
214	432949.92	2146208.98
215	432942.53	2146220.23
216	432897.30	2146189.46
Общая площадь: 1876 кв. м		
:ЗУ33(17)		
217	432885.99	2146134.80
218	432883.69	2146138.18
219	432864.15	2146166.92
220	432857.80	2146162.60
221	432858.08	2146161.42
222	432864.72	2146128.87
Общая площадь: 528 кв. м		
:ЗУ33(18)		
223	432848.42	2146194.74
224	432869.44	2146208.55
225	432871.44	2146211.96
226	432870.87	2146215.85
227	432867.34	2146220.95
228	432857.72	2146214.18
229	432846.97	2146229.64

№ точки	Координаты	
	X	Y
230	432856.91	2146236.51
231	432831.69	2146273.97
232	432819.51	2146265.59
233	432832.49	2146246.18
234	432830.00	2146244.52
235	432837.64	2146232.13
236	432826.94	2146224.82
Общая площадь: 1526 кв. м		
:ЗУ33(19)		
237	432850.05	2146265.52
238	432884.21	2146289.71
239	432885.20	2146291.94
240	432884.64	2146294.87
241	432869.68	2146316.58
242	432832.58	2146291.14
243	432835.76	2146286.34
244	432818.19	2146274.71
245	432786.77	2146323.21
246	432781.63	2146319.65
247	432784.40	2146315.36
248	432810.26	2146275.25
249	432814.06	2146269.35
250	432816.07	2146270.73
251	432817.55	2146268.52
252	432838.27	2146282.65
Общая площадь: 1865 кв. м		
:ЗУ33(20)		
253	432797.35	2146327.01
254	432826.54	2146331.05
255	432849.37	2146346.44
256	432840.48	2146359.49
257	432795.66	2146329.32
Общая площадь: 682 кв. м		
:ЗУ33(21)		
258	432711.31	2146168.91
259	432709.99	2146171.58
260	432704.41	2146179.30
261	432719.58	2146189.07
262	432748.91	2146192.12
263	432738.38	2146208.12
264	432698.08	2146269.41
265	432653.62	2146239.60



№ точки	Координаты	
	X	Y
266	432654.61	2146218.50
267	432690.51	2146166.19
Общая площадь: 5247 кв. м		
:ЗУ33(22)		
268	432643.12	2146220.84
269	432648.36	2146222.17
270	432649.62	2146225.21
271	432648.96	2146231.38
272	432646.22	2146241.44
273	432632.61	2146261.54
274	432599.49	2146238.75
275	432598.87	2146229.28
276	432623.09	2146227.86
277	432628.70	2146221.68
Общая площадь: 1221 кв. м		
:ЗУ33(23)		
278	432573.74	2146203.08
279	432583.70	2146215.20
280	432581.61	2146217.73
281	432593.23	2146224.13
282	432595.22	2146227.51
283	432595.28	2146235.83
284	432565.61	2146215.70
Общая площадь: 334 кв. м		
:ЗУ33(24)		
285	432678.76	2146160.62
286	432678.78	2146165.06
287	432663.16	2146188.65
288	432580.44	2146192.68
289	432598.54	2146164.55
Общая площадь: 2256 кв. м		
:ЗУ33(25)		
290	432719.44	2146097.76
291	432719.42	2146105.81
292	432700.94	2146129.29
293	432620.23	2146132.32
294	432640.69	2146102.03

№ точки	Координаты	
	X	Y
295	432700.25	2146106.70
296	432700.50	2146119.62
297	432670.42	2146121.06
298	432669.77	2146108.17
Общая площадь: 2076 кв. м		
:ЗУ33(26)		
299	432750.39	2146076.76
300	432750.95	2146086.17
301	432725.67	2146147.09
302	432715.65	2146160.16
303	432713.38	2146164.74
304	432697.80	2146162.30
305	432695.96	2146156.81
Общая площадь: 1295 кв. м		
:ЗУ33(27)		
306	432836.56	2145970.22
307	432846.45	2145975.10
308	432862.70	2145978.05
309	432871.22	2145981.57
310	432879.23	2145986.50
311	432820.57	2145975.35
Общая площадь: 267 кв. м		
:ЗУ33(28)		
312	433335.73	2145873.50
313	433335.79	2145877.39
314	433332.53	2145879.60
315	433303.58	2145879.28
316	433303.63	2145875.35
317	433331.05	2145875.70
Общая площадь: 127 кв. м		
Общая площадь земельного участка: 45 071 кв. м		
:ЗУ34		
1	432814.22	2145934.07
2	432821.37	2145952.79
3	432822.69	2145954.23
4	432826.16	2145959.22
5	432836.56	2145970.22
6	432820.57	2145975.35
7	432817.11	2145972.75
8	432815.33	2145969.07
9	432826.45	2145968.04



№ точки	Координаты	
	X	Y
10	432823.03	2145955.11
11	432813.93	2145956.02
12	432812.26	2145940.85
Общая площадь: 257 кв. м		
:ЗУ35(1)		
1	433008.21	2146055.01
2	433010.02	2146059.31
3	433001.96	2146071.03
4	432990.30	2146088.35
5	432968.68	2146072.59
6	432960.54	2146083.90
7	432952.48	2146078.19
Общая площадь: 669 кв. м		
:ЗУ35(2)		
8	432981.07	2146170.78
9	432973.95	2146174.28
10	432959.23	2146181.60
11	432950.70	2146176.07
12	432950.09	2146171.29
13	432959.87	2146156.75
Общая площадь: 403 кв. м		
Общая площадь земельного участка: 1072 кв. м		
:ЗУ36(1)		
1	433380.33	2145821.33
2	433376.11	2145827.62
3	433375.04	2145831.35
4	433374.47	2145854.75
5	433372.31	2145858.71
6	433368.45	2145863.59
7	433340.71	2145880.39
8	433338.81	2145886.57
9	433337.30	2145911.27
10	433332.34	2145917.52
11	433304.71	2145934.35
12	433301.83	2145939.42
13	433301.45	2145985.32
14	433305.31	2145993.30
15	433316.35	2146001.91
16	433312.81	2146006.73
17	433299.20	2145995.16
18	433296.38	2145989.11
19	433295.46	2145983.87

№ точки	Координаты	
	X	Y
20	433295.53	2145974.96
21	433295.80	2145943.19
22	433287.95	2145938.33
23	433268.07	2145937.80
24	433268.02	2145943.42
25	433265.52	2145943.38
26	433154.74	2145941.98
27	433149.12	2145942.46
28	433113.20	2145948.07
29	433112.85	2145957.21
30	433067.78	2146025.87
31	433068.96	2146028.37
32	433077.20	2146045.54
33	433080.41	2146043.98
34	433086.57	2146057.17
35	433079.00	2146063.19
36	433096.13	2146098.47
37	433101.41	2146109.53
38	433120.21	2146150.77
39	433115.17	2146157.32
40	433097.99	2146120.30
41	433095.41	2146120.00
42	433065.05	2146134.74
43	433062.75	2146137.76
44	433077.67	2146164.98
45	433071.82	2146168.11
46	433057.39	2146141.08
47	433055.51	2146140.14
48	433052.69	2146140.12
49	433021.06	2146155.43
50	433000.72	2146165.27
51	432998.61	2146167.31
52	432997.76	2146169.98
53	433013.21	2146195.31
54	433009.49	2146198.07
55	433014.17	2146204.91
56	433010.96	2146206.71
57	432993.61	2146175.40
58	432989.81	2146172.92
59	432977.53	2146180.17
60	432977.58	2146209.20
61	432987.45	2146223.24



№ точки	Координаты	
	X	Y
62	432982.66	2146225.82
63	432966.33	2146205.23
64	432961.04	2146207.01
65	432935.87	2146175.15
66	432920.15	2146165.09
67	432922.25	2146162.27
68	432917.61	2146159.04
69	432897.30	2146189.46
70	432890.23	2146184.66
71	432876.33	2146183.57
72	432874.38	2146184.21
73	432867.75	2146193.34
74	432876.54	2146208.80
75	432879.12	2146210.53
76	432870.61	2146223.27
77	432848.26	2146257.17
78	432881.40	2146280.39
79	432895.45	2146290.00
80	432887.68	2146301.39
81	432905.68	2146314.16
82	432914.26	2146320.05
83	432910.75	2146324.33
84	432889.93	2146309.93
85	432885.46	2146309.23
86	432881.86	2146311.50
87	432845.97	2146365.09
88	432842.42	2146371.71
89	432787.42	2146334.66
90	432784.98	2146334.01
91	432782.58	2146334.80
92	432769.60	2146352.92
93	432762.75	2146348.94
94	432776.65	2146327.37
95	432781.63	2146319.65
96	432786.77	2146323.21
97	432788.82	2146324.61
98	432795.66	2146329.32
99	432840.48	2146359.49
100	432849.37	2146346.44
101	432869.68	2146316.58
102	432884.64	2146294.87
103	432885.20	2146291.94

№ точки	Координаты	
	X	Y
104	432884.21	2146289.71
105	432850.05	2146265.52
106	432838.27	2146282.65
107	432817.55	2146268.52
108	432819.51	2146265.59
109	432831.69	2146273.97
110	432856.91	2146236.51
111	432867.34	2146220.95
112	432870.87	2146215.85
113	432871.44	2146211.96
114	432869.44	2146208.55
115	432848.42	2146194.74
116	432848.51	2146192.87
117	432850.40	2146186.72
118	432851.45	2146182.82
119	432855.84	2146170.69
120	432857.80	2146162.60
121	432864.15	2146166.92
122	432882.48	2146179.39
123	432891.32	2146180.05
124	432908.02	2146154.75
125	432883.69	2146138.18
126	432885.99	2146134.80
127	432899.46	2146115.02
128	432898.35	2146109.46
129	432852.10	2146078.37
130	432850.33	2146079.22
131	432847.44	2146081.59
132	432844.15	2146094.26
133	432834.46	2146107.72
134	432829.56	2146104.30
135	432839.07	2146091.01
136	432844.31	2146077.20
137	432842.90	2146072.11
138	432832.34	2146067.26
139	432764.12	2146056.61
140	432750.39	2146076.76
141	432695.96	2146156.81
142	432697.80	2146162.30
143	432713.38	2146164.74
144	432711.31	2146168.91
145	432690.51	2146166.19



№ точки	Координаты	
	X	Y
146	432654.61	2146218.50
147	432653.62	2146239.60
148	432636.99	2146264.53
149	432632.61	2146261.54
150	432646.22	2146241.44
151	432648.96	2146231.38
152	432649.62	2146225.21
153	432648.36	2146222.17
154	432643.12	2146220.84
155	432628.70	2146221.68
156	432601.95	2146222.87
157	432599.77	2146224.04
158	432598.85	2146225.71
159	432598.87	2146229.28
160	432599.49	2146238.75
161	432595.28	2146235.83
162	432595.22	2146227.51
163	432593.23	2146224.13
164	432581.61	2146217.73
165	432583.70	2146215.20
166	432592.83	2146219.86
167	432649.27	2146216.70
168	432661.04	2146201.84
169	432660.42	2146192.79
170	432663.16	2146188.65
171	432678.78	2146165.06
172	432678.76	2146160.62
173	432598.54	2146164.55
174	432604.34	2146155.86
175	432608.10	2146158.08
176	432690.33	2146154.08
177	432695.74	2146150.77
178	432702.50	2146140.82
179	432700.94	2146129.29
180	432719.42	2146105.81
181	432719.44	2146097.76
182	432640.69	2146102.03
183	432646.45	2146093.63
184	432650.19	2146095.18
185	432733.03	2146090.94
186	432736.33	2146089.45
187	432740.19	2146085.91

№ точки	Координаты	
	X	Y
188	432750.04	2146070.93
189	432749.53	2146062.53
190	432761.17	2146046.12
191	432777.62	2146048.65
192	432782.76	2146055.68
193	432833.31	2146063.64
194	432842.03	2146066.50
195	432843.86	2146066.51
196	432845.69	2146066.22
197	432846.95	2146065.71
198	432848.29	2146064.78
199	432849.80	2146063.15
200	432857.19	2146045.40
201	432857.89	2146043.19
202	432858.20	2146039.41
203	432857.63	2146037.52
204	432856.60	2146036.17
205	432841.80	2146026.68
206	432833.14	2146022.50
207	432765.59	2146011.90
208	432720.95	2145985.09
209	432725.83	2145978.15
210	432762.68	2146000.25
211	432773.66	2146006.75
212	432827.53	2146015.66
213	432831.14	2146012.51
214	432835.49	2146001.63
215	432848.30	2146003.75
216	432850.90	2145987.35
217	432823.43	2145982.99
218	432823.69	2145981.38
219	432816.54	2145980.24
220	432816.28	2145981.85
221	432799.95	2145979.24
222	432800.97	2145969.79
223	432808.91	2145969.43
224	432809.84	2145964.95
225	432807.71	2145946.42
226	432802.03	2145931.63
227	432803.69	2145930.99
228	432805.71	2145937.37
229	432814.22	2145934.07



№ точки	Координаты	
	X	Y
230	432812.26	2145940.85
231	432813.93	2145956.02
232	432815.33	2145969.07
233	432817.11	2145972.75
234	432820.57	2145975.35
235	432879.23	2145986.50
236	432953.80	2146032.34
237	432955.88	2146033.23
238	432950.60	2146035.88
239	432962.47	2146058.09
240	432965.70	2146059.85
241	432967.64	2146059.65
242	433058.29	2146019.50
243	433061.27	2146016.67
244	433065.73	2146011.68
245	433100.59	2145956.87
246	433103.10	2145947.27
247	433104.22	2145932.37
248	433091.81	2145874.47
249	433087.53	2145860.11
250	433075.51	2145819.84
251	433069.24	2145819.55
252	433052.84	2145787.56
253	433065.28	2145781.54
254	433078.60	2145810.37
255	433081.76	2145817.62
256	433085.62	2145819.13
257	433093.32	2145818.58
258	433102.80	2145817.90
259	433104.86	2145816.59
260	433115.52	2145808.86
261	433135.26	2145777.64
262	433139.81	2145773.20
263	433181.01	2145750.89
264	433224.17	2145751.11
265	433231.43	2145746.08
266	433234.95	2145743.76
267	433245.12	2145729.27
268	433251.98	2145734.79
269	433247.33	2145740.01
270	433247.20	2145748.06
271	433240.35	2145747.85

№ точки	Координаты	
	X	Y
272	433237.02	2145750.79
273	433229.97	2145757.89
274	433227.22	2145763.16
275	433226.85	2145776.35
276	433220.29	2145776.42
277	433220.33	2145772.83
278	433220.33	2145763.13
279	433216.48	2145757.30
280	433189.03	2145757.14
281	433177.28	2145759.83
282	433145.06	2145776.97
283	433135.06	2145787.58
284	433131.40	2145793.69
285	433118.93	2145814.00
286	433120.58	2145822.07
287	433090.86	2145829.85
288	433087.79	2145835.56
289	433096.76	2145869.86
290	433110.92	2145933.61
291	433114.36	2145937.25
292	433148.91	2145932.58
293	433148.90	2145927.20
294	433155.71	2145927.13
295	433265.85	2145927.87
296	433303.04	2145928.31
297	433310.13	2145926.24
298	433326.94	2145915.80
299	433330.24	2145913.33
300	433332.32	2145910.04
301	433332.53	2145879.60
302	433335.79	2145877.39
303	433363.87	2145860.42
304	433370.82	2145854.30
305	433371.33	2145831.38
306	433369.31	2145827.59
307	433365.46	2145826.30
308	433341.96	2145826.00
309	433342.17	2145816.94
310	433349.67	2145817.08
311	433354.46	2145822.32
312	433369.31	2145822.62
313	433373.09	2145821.42



№ точки	Координаты	
	X	Y
314	433376.19	2145818.73
315	433291.83	2145930.24
316	433291.78	2145931.24
317	433290.79	2145931.19
318	433290.83	2145930.19
319	433079.65	2145831.99
320	433079.44	2145831.02
321	433080.41	2145830.81
322	433080.63	2145831.79
323	433116.96	2145937.02
324	433117.97	2145936.99
325	433118.00	2145937.99
326	433117.00	2145938.02
327	433107.79	2145937.38
328	433108.79	2145937.34
329	433108.82	2145938.34
330	433107.82	2145938.38
331	433077.01	2146073.84
332	433076.12	2146077.49
333	433064.33	2146082.75
334	433057.32	2146082.13
335	433025.84	2146071.84
336	433001.07	2146108.99
337	432996.98	2146115.05
338	432987.37	2146108.59
339	432985.89	2146107.59
340	432945.13	2146168.30
341	432901.31	2146140.89
342	432908.41	2146130.14
343	432910.06	2146125.25
344	432935.50	2146087.60
345	432944.64	2146080.83
346	432952.48	2146078.19
347	433008.21	2146055.01
348	433051.96	2146036.92
349	433057.95	2146037.13
350	433061.54	2146040.26

№ точки	Координаты	
	X	Y
351	433081.27	2146083.39
352	433095.13	2146113.83
353	433094.32	2146116.22
354	433082.95	2146121.77
355	433060.23	2146127.87
356	432996.50	2146157.52
357	432995.92	2146157.11
358	432989.57	2146166.56
359	432981.07	2146170.78
360	432973.95	2146174.28
361	432973.83	2146200.28
362	432970.01	2146201.72
363	432950.96	2146178.15
364	432950.70	2146176.07
365	432950.09	2146171.29
366	432959.87	2146156.75
367	432985.35	2146119.11
368	432991.46	2146123.23
369	432993.90	2146119.60
370	433000.98	2146120.01
371	433005.36	2146122.97
372	433034.09	2146080.63
373	433051.52	2146085.74
374	433056.39	2146087.38
375	433065.89	2146087.51
376	433077.34	2146082.63
377	433058.53	2146141.56
378	433059.47	2146141.20
379	433059.83	2146142.15
380	433058.89	2146142.50
381	432953.34	2146052.70
382	432952.89	2146051.81
383	432953.76	2146051.35
384	432954.23	2146052.23
385	432949.58	2146041.59
386	432951.96	2146048.19
387	432941.49	2146062.44
388	432927.75	2146070.43



№ точки	Координаты	
	X	Y
389	432923.91	2146071.15
390	432912.40	2146064.33
391	432918.35	2146055.73
392	432847.55	2146011.30
393	432859.24	2145996.31
394	432861.92	2145996.40
395	432866.17	2145989.70
396	432881.79	2145993.90
397	432938.92	2146029.40
398	432917.07	2146074.68
399	432917.46	2146076.21
400	432917.41	2146077.10
401	432916.52	2146080.20
402	432915.88	2146081.52
403	432900.97	2146103.19
404	432900.03	2146104.09
405	432899.21	2146104.41
406	432898.03	2146104.45
407	432896.69	2146103.88
408	432857.15	2146077.24
409	432855.45	2146075.90
410	432854.04	2146074.24
411	432853.33	2146071.75
412	432853.36	2146069.10
413	432858.72	2146051.32
414	432861.56	2146045.21
415	432864.97	2146043.02
416	432867.59	2146043.11
417	432872.58	2146046.22
418	432915.94	2146073.47
419	432898.24	2146136.17
420	432898.79	2146135.34
421	432899.62	2146135.90
422	432899.06	2146136.73
423	432582.72	2146217.69
424	432582.66	2146216.69
425	432583.66	2146216.64
426	432583.72	2146217.65
Общая площадь: 28721 кв. м		

№ точки	Координаты	
	X	Y
:3У36(2)		
1	433026.19	2145800.47
2	433045.87	2145837.53
3	433041.26	2145845.04
4	432993.52	2145863.97
5	432990.97	2145867.76
6	432991.58	2145874.03
7	432987.63	2145875.09
8	432986.81	2145869.90
9	432985.58	2145868.56
10	432984.36	2145868.17
11	432982.48	2145868.42
12	432958.98	2145879.32
13	432936.38	2145880.36
14	432915.82	2145894.42
15	432884.57	2145895.99
16	432884.39	2145892.17
17	432910.55	2145890.80
18	432918.21	2145882.92
19	432905.71	2145851.61
20	432911.43	2145849.32
21	432923.50	2145878.97
22	432927.19	2145880.16
23	432934.67	2145876.97
24	432944.84	2145876.51
25	432967.78	2145870.46
26	432977.67	2145865.29
27	432978.60	2145862.90
28	432978.60	2145860.77
29	432966.48	2145827.38
30	432972.25	2145825.13
31	432985.46	2145859.12
32	432989.00	2145861.40
33	433006.79	2145854.58
34	433036.28	2145843.11
35	433041.34	2145836.50
36	433025.89	2145808.35
37	433022.69	2145802.17
38	433025.89	2145808.35
39	433025.69	2145807.37
40	433026.66	2145807.16



№ точки	Координаты	
	X	Y
41	433026.87	2145808.15
Общая площадь: 1461 кв. м		
Общая площадь земельного участка: 30182 кв. м		
:9:3У37		
1	433342.17	2145816.94
2	433341.96	2145826.00
3	433331.35	2145825.89
4	433322.44	2145825.69
5	433316.49	2145825.67
6	433316.42	2145830.30
7	433220.25	2145828.88
8	433220.27	2145803.12
9	433220.28	2145797.05
10	433220.29	2145776.42
11	433226.85	2145776.35
12	433226.71	2145785.91
13	433226.42	2145803.22
14	433228.17	2145807.10

№ точки	Координаты	
	X	Y
15	433237.48	2145812.69
16	433237.68	2145818.27
17	433318.70	2145818.91
18	433320.70	2145816.58
19	433329.03	2145816.65
Общая площадь: 1656 кв. м		
:2:3У38		
1	432819.51	2146265.59
2	432817.55	2146268.52
3	432774.53	2146239.20
4	432768.90	2146247.46
5	432761.82	2146242.64
6	432735.10	2146281.75
7	432784.40	2146315.36
8	432781.63	2146319.65
9	432776.65	2146327.37
10	432718.90	2146288.86
11	432762.44	2146226.66
Общая площадь: 1851 кв. м		

### 3. Вид разрешенного использования образуемых земельных участков

Вид разрешенного использования для образуемых земельных участков присвоен в соответствии с классификатором, утвержденным Приказом Министерства экономического развития РФ от 1 сентября 2014 г. № 540 «Об утверждении классификатора видов разрешенного использования земельных участков» (далее – Классификатор).

Вид разрешенного использования для изменяемых земельных участков уточнен в соответствии с нормами Правил землепользования и застройки муниципального образования Сосновоборский городской округ, утвержденными приказом комитета по архитектуре и градостроительству Ленинградской области от 03.09.2019 № 59, а также в соответствии с Классификатором.

Вид разрешенного использования земельных участков определяется в соответствии с таблицей 1 «Перечень и сведения о площади изменяемых и образуемых земельных участков, в том числе возможные способы их образования», таблицей 4 «Перечень и сведения о площади образуемых земельных участков, которые будут отнесены к территориям общего пользования или имуществу общего пользования, в том числе в отношении которых будет осуществляться резервирование и (или) изъятие для государственных и муниципальных нужд».



**4. Целевое назначение лесов, вид (виды) разрешенного использования лесного участка, количественные и качественные характеристики лесного участка, сведения о нахождении лесного участка в границах особо защитных участков лесов (в случае, если подготовка проекта межевания территории осуществляется в целях определения местоположения границ образуемых и (или) изменяемых лесных участков)**

В границах территории, в отношении которой разработан проект межевания территории, лесные участки отсутствуют, ввиду чего данный раздел в настоящем проекте не разрабатывается.

**5. Сведения о границах территории, в отношении которой утвержден проект межевания, содержащие перечень координат характерных точек этих границ в системе координат, используемой для ведения единого государственного реестра недвижимости. координаты характерных точек границ территории, в отношении которой утвержден проект межевания, определяются в соответствии с требованиями к точности определения координат характерных точек границ, установленных в соответствии с градостроительным кодексом для территориальных зон**

Сведения о границах территории, в отношении которой утвержден проект межевания территории, содержащие перечень координат характерных точек этих границ в системе координат, используемой для ведения Единого государственного реестра недвижимости, представлены в таблице 6.

*Таблица 6*

Перечень координат характерных точек границ территории, в отношении которой утвержден проект межевания территории  
Система координат – МСК-47 зона 2

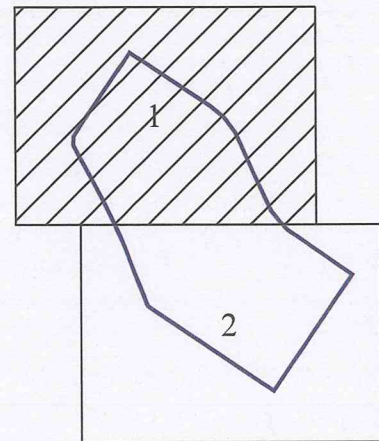
Номер точки	Координаты	
	X	Y
1	433195.31	2145693.10
2	433051.50	2145770.79
3	432982.87	2145803.99
4	432917.03	2145831.91
5	432778.67	2145885.45
6	432770.25	2145888.92
7	432713.19	2145974.18
8	432547.28	2146219.12
9	432853.36	2146426.50
10	432955.64	2146280.05
11	432970.87	2146257.11

Номер точки	Координаты	
	X	Y
12	432993.23	2146235.39
13	433021.64	2146213.50
14	433121.01	2146168.50
15	433227.58	2146120.92
16	433268.60	2146091.09
17	433298.18	2146055.69
18	433439.41	2145842.65
19	433256.45	2145717.90
20	433218.96	2145694.13
1	433195.31	2145693.10






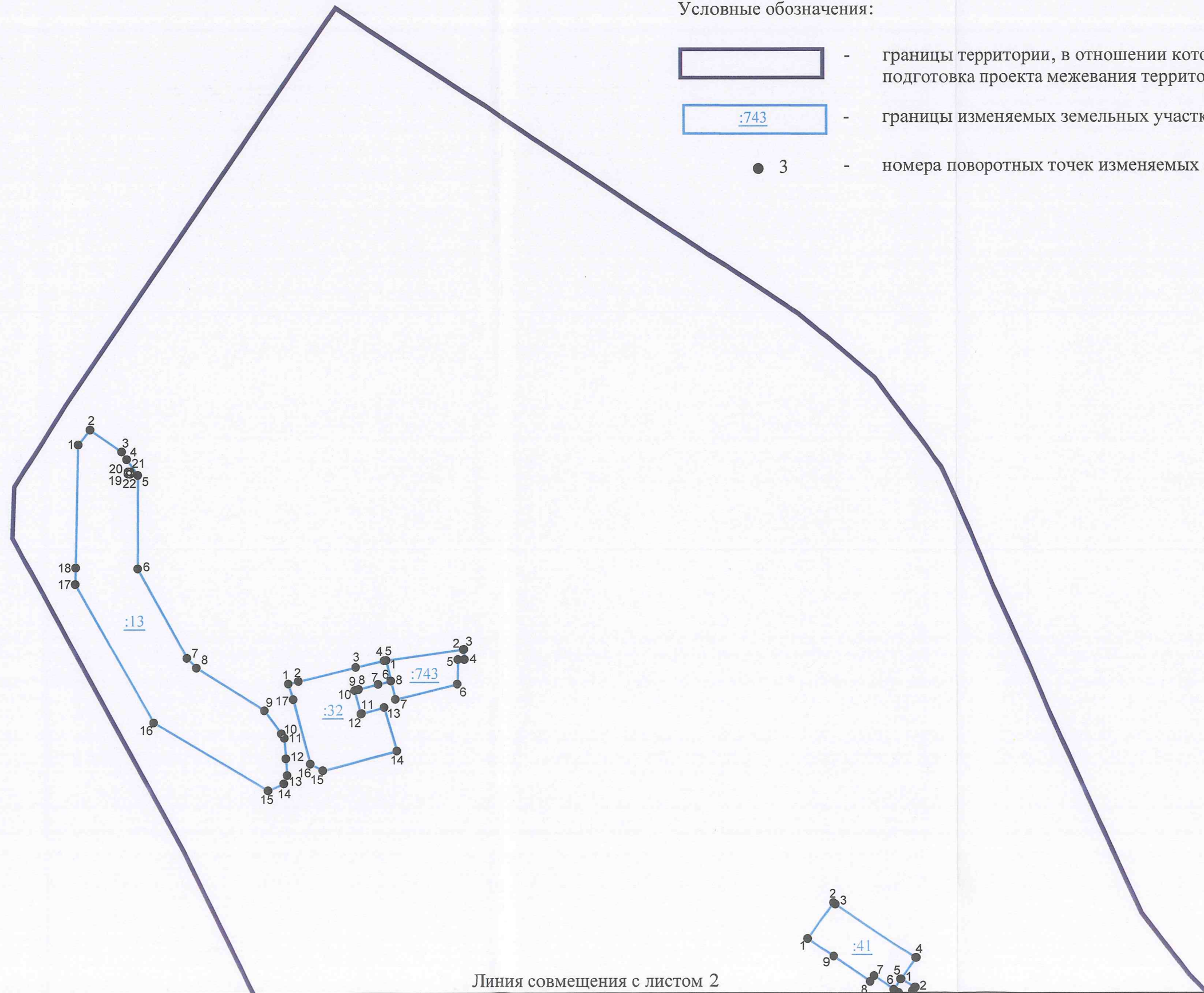


Чертеж межевания территории, отображающий границы изменяемых земельных участков



Условные обозначения:

-  - границы территории, в отношении которой осуществляется подготовка проекта межевания территории
-  - границы изменяемых земельных участков
-  - номера поворотных точек изменяемых земельных участков

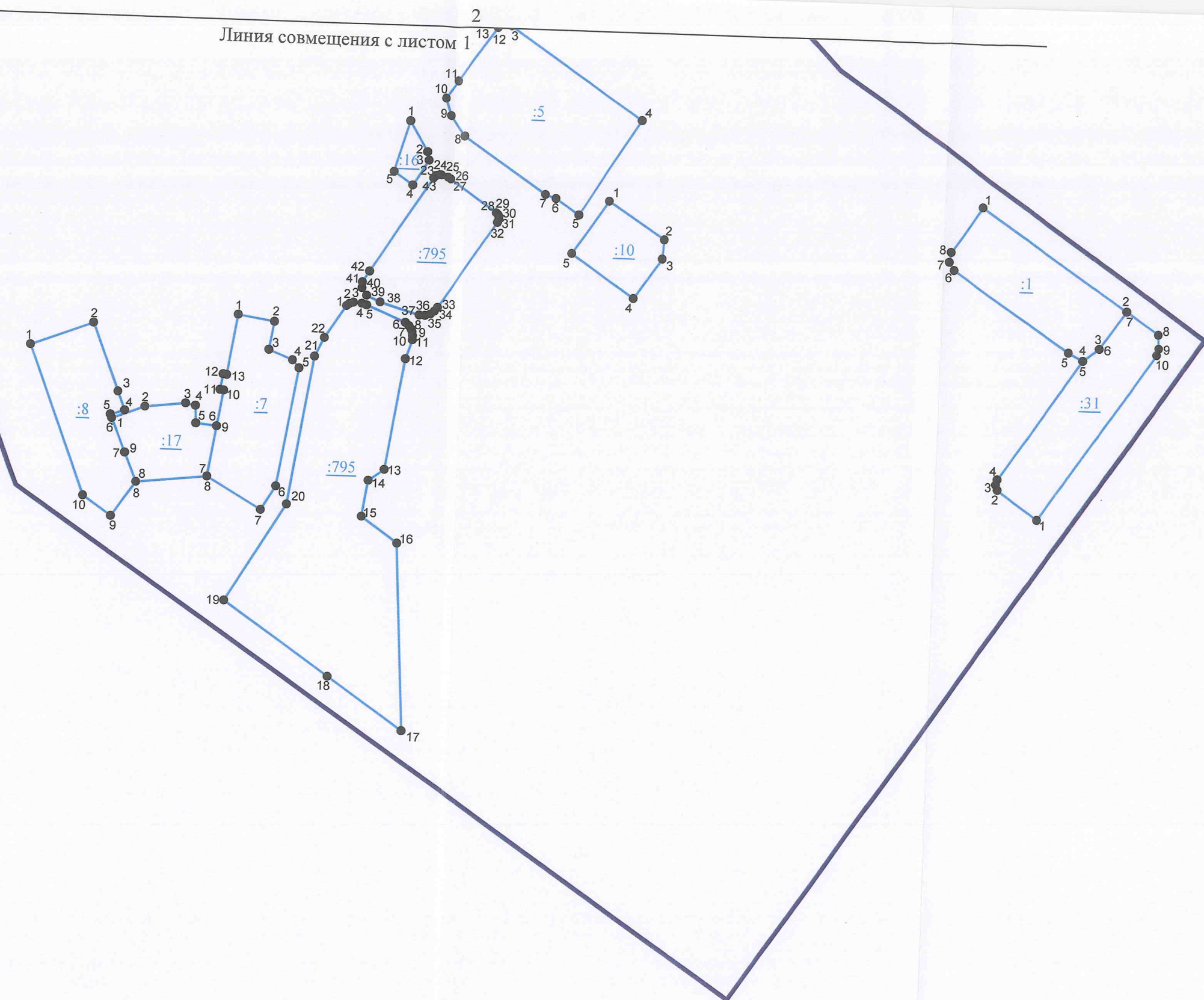
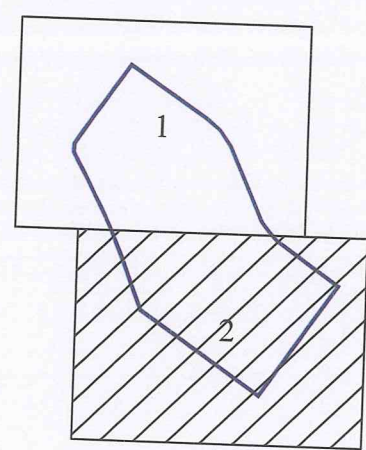





Линия совмещения с листом 2

Масштаб 1:2000



Линия совмещения с листом 1




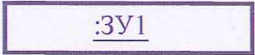

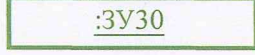

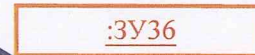

-  - границы территории, в отношении которой осуществляется подготовка проекта межевания территории
-  - границы изменяемых земельных участков
-  3 - номера поворотных точек изменяемых земельных участков

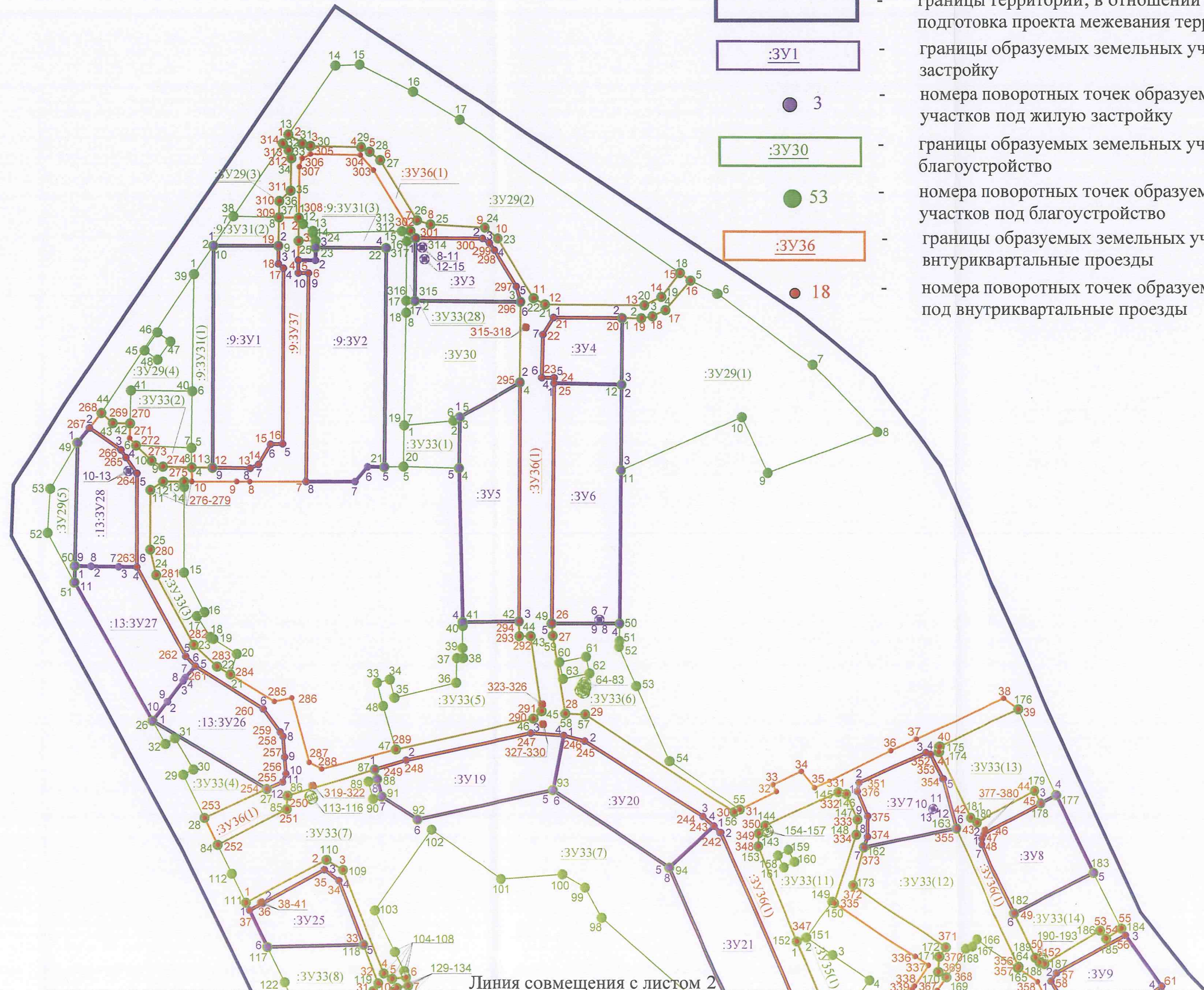
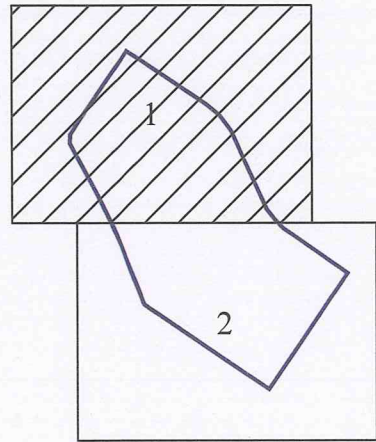




Чертеж межевания территории, отображающий границы образуемых земельных участков

Условные обозначения:

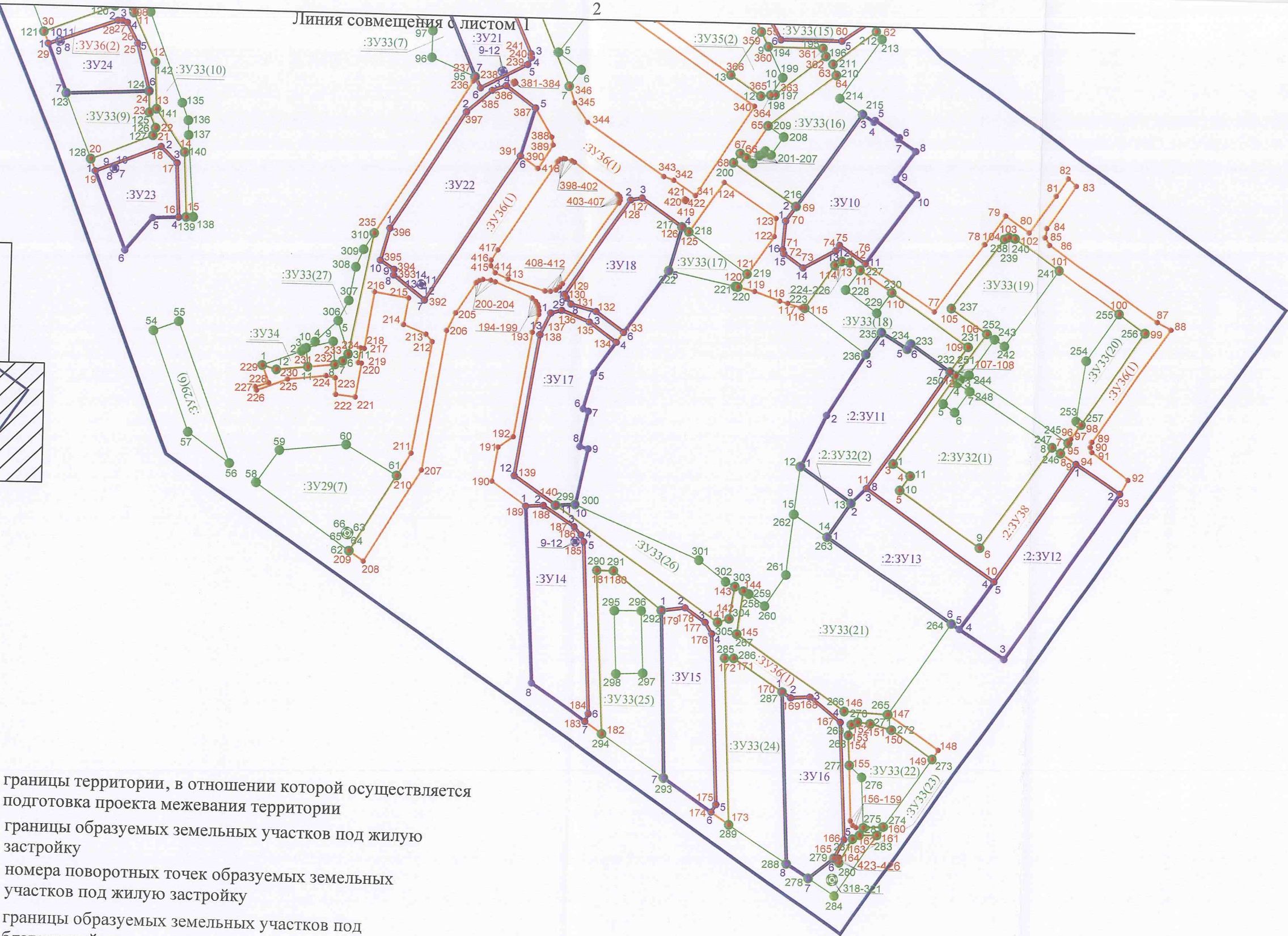
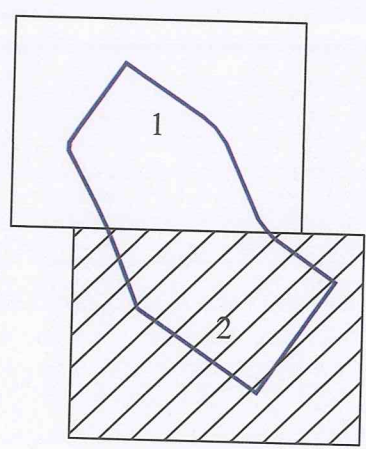
-  - границы территории, в отношении которой осуществляет подготовка проекта межевания территории
-  - границы образуемых земельных участков под жилую застройку
-  3 - номера поворотных точек образуемых земельных участков под жилую застройку
-  - границы образуемых земельных участков под благоустройство
-  53 - номера поворотных точек образуемых земельных участков под благоустройство
-  - границы образуемых земельных участков под внутриквартальные проезды
-  18 - номера поворотных точек образуемых земельных участков под внутриквартальные проезды






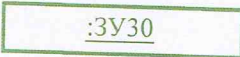

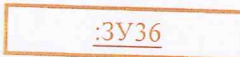

Линия совмещения с листом 2

Масштаб 1:2000





Условные обозначения:





-  - границы территории, в отношении которой осуществляется подготовка проекта межевания территории
-  - границы образуемых земельных участков под жилую застройку
-  - номера поворотных точек образуемых земельных участков под жилую застройку
-  - границы образуемых земельных участков под благоустройство
-  - номера поворотных точек образуемых земельных участков под благоустройство
-  - границы образуемых земельных участков под внутриквартальные проезды
-  - номера поворотных точек образуемых земельных участков под внутриквартальные проезды

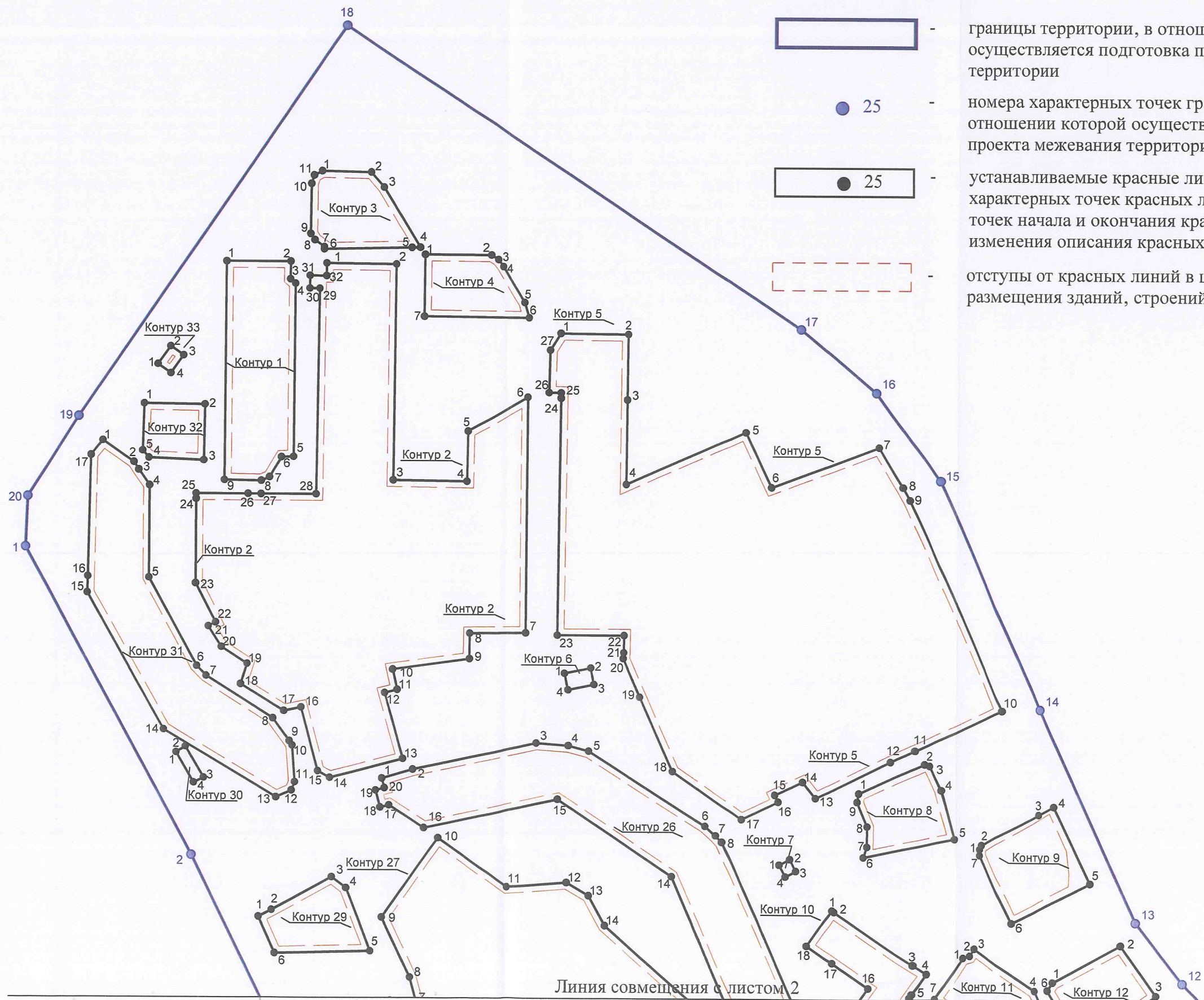
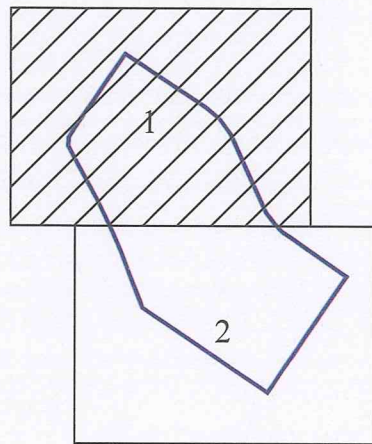




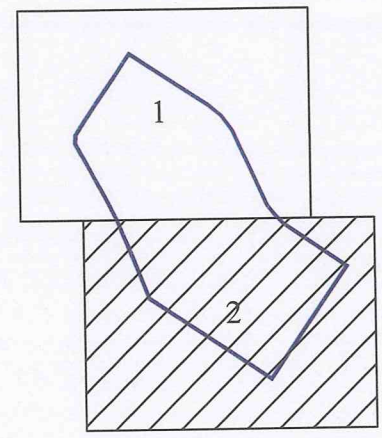
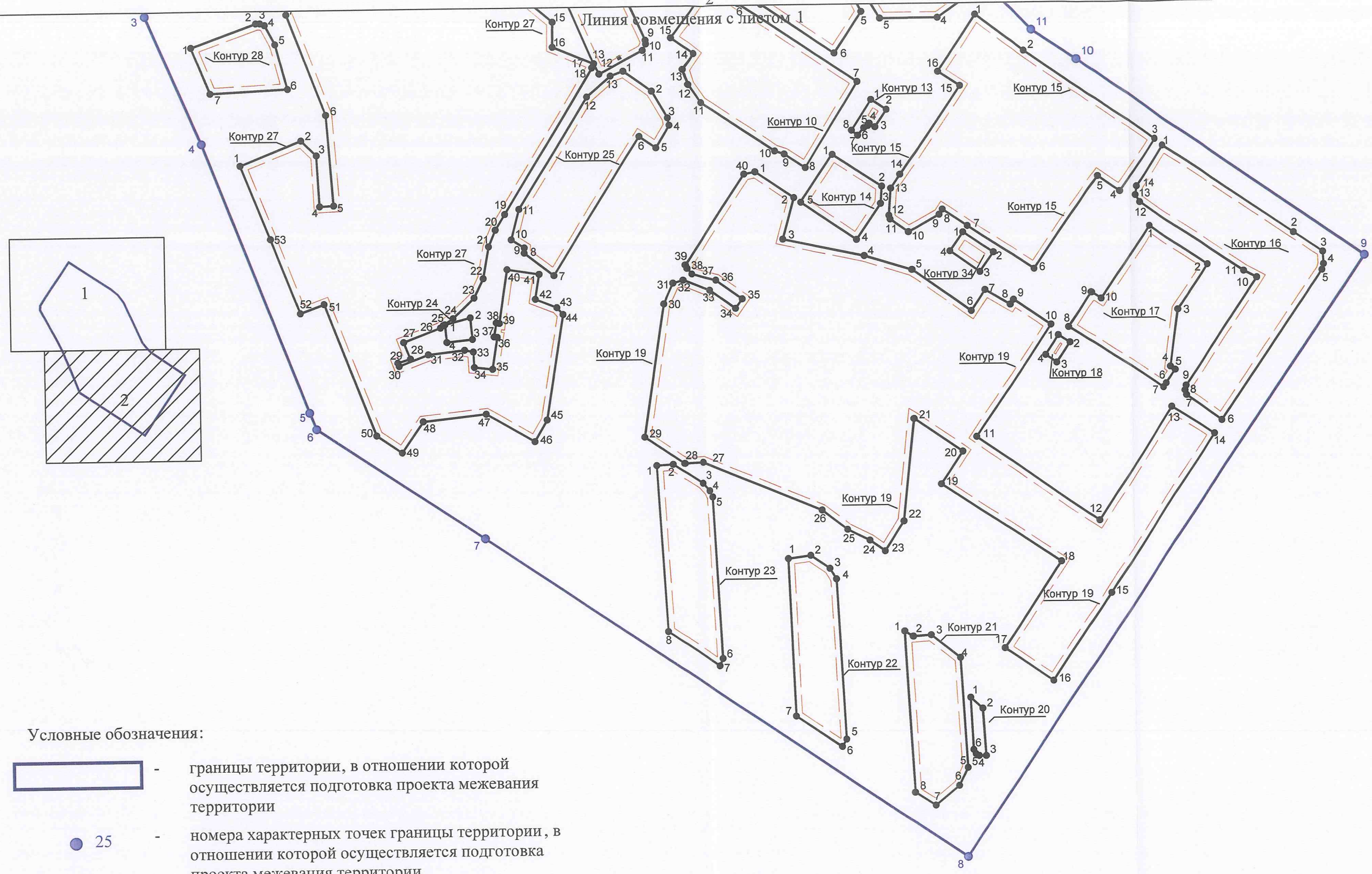
Чертеж межевания территории, отображающий устанавливаемые красные линии, отступы от красных линий

Условные обозначения:





-  - границы территории, в отношении которой осуществляется подготовка проекта межевания территории
-  25 - номера характерных точек границы территории, в отношении которой осуществляется подготовка проекта межевания территории
-  25 - устанавливаемые красные линии, номера характерных точек красных линий, в том числе точек начала и окончания красных линий, точек изменения описания красных линий
-  - отступы от красных линий в целях допустимого размещения зданий, строений, сооружений







Условные обозначения:

-  - границы территории, в отношении которой осуществляется подготовка проекта межевания территории
-  25 - номера характерных точек границы территории, в отношении которой осуществляется подготовка проекта межевания территории
-  25 - устанавливаемые красные линии, номера характерных точек красных линий, в том числе точек начала и окончания красных линий, точек изменения описания красных линий
-  - отступы от красных линий в целях допустимого размещения зданий, строений, сооружений



Приложение  
к чертежу межевания территории,  
отображающему устанавливаемые красные  
линии, отступы от красных линий

Перечень координат характерных точек устанавливаемых красных линий

№ точки	Координаты	
	X	Y
Контур 1		
1	433329.07	2145786.65
2	433329.03	2145816.65
3	433320.70	2145816.58
4	433318.70	2145818.91
5	433237.68	2145818.27
6	433237.48	2145812.69
7	433228.17	2145807.10
8	433226.42	2145803.22
9	433226.71	2145785.91
Контур 2		
1	433328.25	2145833.61
2	433327.93	2145866.23
3	433226.93	2145865.10
4	433226.38	2145899.32
5	433249.89	2145899.75
6	433265.85	2145927.87
7	433155.71	2145927.13
8	433155.44	2145900.75
9	433143.50	2145900.60
10	433138.57	2145865.12
11	433129.01	2145867.23
12	433127.54	2145861.36
13	433096.76	2145869.86
14	433087.79	2145835.56
15	433090.86	2145829.85
16	433120.58	2145822.07
17	433118.93	2145814.00
18	433131.40	2145793.69
19	433140.89	2145796.70
20	433148.68	2145784.64
21	433158.32	2145778.52
22	433160.16	2145781.94
23	433178.40	2145772.65
24	433217.87	2145772.83
25	433220.33	2145772.83
26	433220.28	2145797.05

№ точки	Координаты	
	X	Y
27	433220.27	2145803.12
28	433220.25	2145828.88
29	433316.42	2145830.30
30	433316.49	2145825.67
31	433322.44	2145825.69
32	433322.33	2145833.54
Контур 3		
1	433371.33	2145831.38
2	433370.82	2145854.30
3	433363.87	2145860.42
4	433335.79	2145877.39
5	433335.73	2145873.50
6	433334.89	2145832.38
7	433335.88	2145832.37
8	433339.10	2145827.90
9	433341.96	2145826.00
10	433365.46	2145826.30
11	433369.31	2145827.59
Контур 4		
1	433332.53	2145879.60
2	433332.32	2145910.04
3	433330.24	2145913.33
4	433326.94	2145915.80
5	433310.13	2145926.24
6	433303.04	2145928.31
7	433303.58	2145879.28
Контур 5		
1	433295.80	2145943.19
2	433295.53	2145974.96
3	433264.87	2145974.61
4	433225.30	2145974.18
5	433249.82	2146029.84
6	433224.09	2146041.87
7	433243.01	2146092.52
8	433224.35	2146103.64
9	433218.49	2146106.78
10	433120.21	2146150.77



№ точки	Координаты	
	X	Y
11	433101.41	2146109.53
12	433096.13	2146098.47
13	433079.00	2146063.19
14	433086.57	2146057.17
15	433080.41	2146043.98
16	433077.20	2146045.54
17	433068.96	2146028.37
18	433091.28	2145996.44
19	433125.89	2145981.01
20	433143.94	2145973.01
21	433146.64	2145973.29
22	433154.72	2145973.38
23	433154.74	2145941.98
24	433265.52	2145943.38
25	433268.02	2145943.42
26	433268.07	2145937.8
27	433287.95	2145938.33
Контур 6		
1	433136.93	2145945.43
2	433139.42	2145957.68
3	433131.74	2145959.26
4	433129.22	2145947.01
Контур 7		
1	433047.78	2146046.18
2	433050.36	2146051.18
3	433044.87	2146054.07
4	433042.28	2146049.06
Контур 8		
1	433081.27	2146083.39
2	433095.13	2146113.83
3	433094.32	2146116.22
4	433082.95	2146121.77
5	433060.23	2146127.87
6	433051.52	2146085.74
7	433056.39	2146087.38
8	433065.89	2146087.51
9	433077.34	2146082.63
Контур 9		
1	433055.51	2146140.14
2	433057.39	2146141.08
3	433071.82	2146168.11
4	433075.64	2146175.27
5	433039.77	2146192.28
6	433021.06	2146155.43

№ точки	Координаты	
	X	Y
7	433052.69	2146140.12
Контур 10		
1	433026.49	2146070.87
2	433025.84	2146071.84
3	433001.07	2146108.99
4	432996.98	2146115.05
5	432987.37	2146108.59
6	432985.89	2146107.59
7	432945.13	2146168.30
8	432901.31	2146140.89
9	432908.41	2146130.14
10	432910.06	2146125.25
11	432935.50	2146087.60
12	432944.64	2146080.83
13	432952.48	2146078.19
14	432960.54	2146083.90
15	432968.68	2146072.59
16	432990.30	2146088.35
17	433001.96	2146071.03
18	433010.02	2146059.31
Контур 11		
1	433004.68	2146132.31
2	433005.59	2146135.56
3	433008.91	2146137.76
4	432989.57	2146166.56
5	432981.07	2146170.78
6	432959.87	2146156.75
7	432985.35	2146119.11
Контур 12		
1	432993.61	2146175.40
2	433010.96	2146206.71
3	432987.45	2146223.24
4	432977.58	2146209.20
5	432977.53	2146180.17
6	432989.81	2146172.92
Контур 13		
1	432935.87	2146175,15
2	432930.65	2146182,87
3	432921.84	2146176,96
4	432923.63	2146174,22
5	432922.60	2146173,55
6	432921.40	2146171,28
7	432917.60	2146168,21
8	432920.15	2146165,09



№ точки	Координаты	
	X	Y
Контур 14		
1	432908.02	2146154.75
2	432891.32	2146180.05
3	432882.48	2146179.39
4	432864.15	2146166.92
5	432883.69	2146138.18
Контур 15		
1	432978.98	2146228.74
2	432960.13	2146252.99
3	432914.26	2146320.05
4	432887.68	2146301.39
5	432895.45	2146290.00
6	432848.26	2146257.17
7	432870.61	2146223.27
8	432879.12	2146210.53
9	432876.54	2146208.80
10	432867.75	2146193.34
11	432874.38	2146184.21
12	432876.33	2146183.57
13	432890.23	2146184.66
14	432897.30	2146189.46
15	432942.53	2146220.23
16	432949.92	2146208.98
Контур 16		
1	432910.75	2146324.33
2	432865.36	2146390.68
3	432855.27	2146405.43
4	432848.93	2146405.76
5	432845.91	2146404.87
6	432769.60	2146352.92
7	432782.58	2146334.80
8	432784.98	2146334.01
9	432787.42	2146334.66
10	432842.42	2146371.71
11	432845.97	2146365.09
12	432881.86	2146311.50
13	432885.46	2146309.23
14	432889.93	2146309.93
Контур 17		
1	432869.68	2146316.58
2	432849.37	2146346.44
3	432826.54	2146331.05
4	432797.35	2146327.01
5	432795.66	2146329.32

№ точки	Координаты	
	X	Y
6	432788.82	2146324.61
7	432786.77	2146323.21
8	432818.19	2146274.71
9	432835.76	2146286.34
10	432832.58	2146291.14
Контур 18		
1	432814.06	2146269.35
2	432810.26	2146275.25
3	432800.03	2146268.46
4	432804.03	2146262.69
Контур 19		
1	432899.46	2146115.02
2	432885.99	2146134.80
3	432864.72	2146128.87
4	432855.84	2146170.69
5	432848.42	2146194.74
6	432826.94	2146224.82
7	432837.64	2146232.13
8	432830.00	2146244.52
9	432832.49	2146246.18
10	432819.51	2146265.59
11	432762.44	2146226.66
12	432718.90	2146288.86
13	432776.65	2146327.37
14	432762.75	2146348.94
15	432681.62	2146294.47
16	432636.99	2146264.53
17	432653.89	2146239.66
18	432698.08	2146269.41
19	432738.38	2146208.12
20	432755.02	2146219.36
21	432772.05	2146194.66
22	432719.58	2146189.07
23	432704.41	2146179.3
24	432709.99	2146171.58
25	432715.65	2146160.16
26	432725.67	2146147.09
27	432750.95	2146086.17
28	432750.39	2146076.76
29	432764.12	2146056.61
30	432832.34	2146067.26
31	432842.90	2146072.11
32	432844.31	2146077.20
33	432839.07	2146091.01



№ точки	Координаты	
	X	Y
34	432829.56	2146104.30
35	432834.46	2146107.73
36	432844.15	2146094.26
37	432847.44	2146081.59
38	432850.33	2146079.22
39	432852.10	2146078.37
40	432898.35	2146109.46
Контур 20		
1	432628.72	2146221.68
2	432623.11	2146227.86
3	432598.89	2146229.28
4	432598.87	2146225.71
5	432599.79	2146224.04
6	432601.97	2146222.87
Контур 21		
1	432663.16	2146188.65
2	432660.42	2146192.79
3	432661.04	2146201.84
4	432649.27	2146216.70
5	432592.83	2146219.86
6	432583.70	2146215.20
7	432573.74	2146203.08
8	432580.44	2146192.68
Контур 22		
1	432700.94	2146129.29
2	432702.5	2146140.82
3	432695.74	2146150.77
4	432690.33	2146154.08
5	432608.10	2146158.08
6	432604.34	2146155.86
7	432620.23	2146132.32
Контур 23		
1	432749.53	2146062.53
2	432750.04	2146070.93
3	432740.19	2146085.91
4	432736.33	2146089.45
5	432733.03	2146090.94
6	432650.19	2146095.18
7	432646.45	2146093.63
8	432664.33	2146067.30
Контур 24		
1	432823.03	2145955.11
2	432826.45	2145968.04
3	432815.33	2145969.07

№ точки	Координаты	
	X	Y
4	432813.93	2145956.02
Контур 25		
1	432951.96	2146048.19
2	432941.49	2146062.44
3	432927.75	2146070.43
4	432923.91	2146071.15
5	432912.40	2146064.33
6	432918.35	2146055.73
7	432847.55	2146011.30
8	432859.24	2145996.31
9	432861.92	2145996.4
10	432866.17	2145989.70
11	432881.79	2145993.90
12	432938.92	2146029.40
13	432949.58	2146041.59
Контур 26		
1	433087.53	2145860.11
2	433091.81	2145874.47
3	433104.22	2145932.37
4	433103.10	2145947.27
5	433100.59	2145956.87
6	433065.73	2146011.68
7	433061.27	2146016.67
8	433058.29	2146019.50
9	432967.64	2146059.65
10	432965.70	2146059.85
11	432962.47	2146058.09
12	432950.6	2146035.88
13	432955.88	2146033.23
14	433042.19	2145996.12
15	433077.96	2145942.28
16	433064.46	2145879.64
17	433075.06	2145863.40
18	433073.97	2145859.28
19	433081.99	2145857.16
20	433083.08	2145861.29
Контур 27		
1	432905.71	2145851.61
2	432918.21	2145882.92
3	432910.55	2145890.80
4	432884.38	2145892.17
5	432884.72	2145899.34
6	432931.25	2145895.95
7	432982.94	2145876.35



№ точки	Координаты	
	X	Y
8	432994.47	2145873.26
9	433022.61	2145859.98
10	433059.78	2145886.16
11	433036.87	2145918.05
12	433039.14	2145946.55
13	433033.05	2145956.88
14	433019.08	2145964.57
15	432977.54	2146012.20
16	432964.67	2146012.06
17	432955.88	2146033.23
18	432953.8	2146032.34
19	432879.23	2145986.50
20	432871.22	2145981.57
21	432862.70	2145978.05
22	432846.45	2145975.10
23	432836.56	2145970.22
24	432826.16	2145959.22
25	432822.69	2145954.23
26	432821.37	2145952.79
27	432814.22	2145934.07
28	432805.71	2145937.37
29	432803.69	2145930.99
30	432802.03	2145931.63
31	432807.71	2145946.42
32	432809.84	2145964.95
33	432808.91	2145969.43
34	432800.97	2145969.79
35	432799.95	2145979.24
36	432816.28	2145981.85
37	432816.54	2145980.24
38	432823.69	2145981.38
39	432823.43	2145982.99
40	432850.90	2145987.35
41	432848.30	2146003.75
42	432835.49	2146001.63
43	432831.14	2146012.51
44	432827.53	2146015.66
45	432773.66	2146006.75
46	432762.62	2146000.36
47	432776.98	2145975.56
48	432773.45	2145943.42
49	432757.61	2145932.53
50	432766.49	2145919.60
51	432834.21	2145893.72

№ точки	Координаты	
	X	Y
52	432829.70	2145881.47
53	432867.89	2145866.70
Контур 28		
1	432966.48	2145827.38
2	432978.60	2145860.77
3	432978.60	2145862.90
4	432977.67	2145865.29
5	432967.78	2145870.46
6	432944.84	2145876.51
7	432942.88	2145836.81
Контур 29		
1	433022.69	2145802.17
2	433025.89	2145808.35
3	433041.34	2145836.50
4	433036.28	2145843.11
5	433006.79	2145854.58
6	433005.70	2145809.9
Контур 30		
1	433099.44	2145763.78
2	433102.08	2145768.12
3	433087.61	2145776.58
4	433085.20	2145771.90
Контур 31		
1	433245.12	2145729.27
2	433234.95	2145743.76
3	433231.43	2145746.08
4	433224.17	2145751.11
5	433181.01	2145750.89
6	433139.81	2145773.20
7	433135.26	2145777.64
8	433115.52	2145808.86
9	433104.86	2145816.59
10	433102.80	2145817.90
11	433085.62	2145819.13
12	433081.76	2145817.62
13	433078.56	2145810.37
14	433110.10	2145757.81
15	433173.93	2145722.12
16	433181.53	2145722.32
17	433238.26	2145723.74
Контур 32		
1	433262.41	2145748.55
2	433262.00	2145776.75
3	433235.86	2145776.25



№ точки	Координаты	
	X	Y
4	433237.02	2145750.79
5	433240.35	2145747.85
Контур 33		
1	433280.83	2145754.87
2	433289.18	2145760.81
3	433284.94	2145766.79
4	433276.57	2145760.85
Контур 34		
1	432867.34	2146220.95
2	432856.91	2146236.51
3	432846.97	2146229.64
4	432857.72	2146214.18