

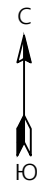
Условные обозначения:

- граница публичного сервитута
- граница сооружения - ВЛ 110 кВ Фосфоритная-1/ Нарвская-4 (Кадастровый номер 47:15:0000000:14467)
- граница муниципального образования по сведениям ЕГРН
- 78:11:0612001 - номер кадастрового квартала
- граница кадастрового квартала

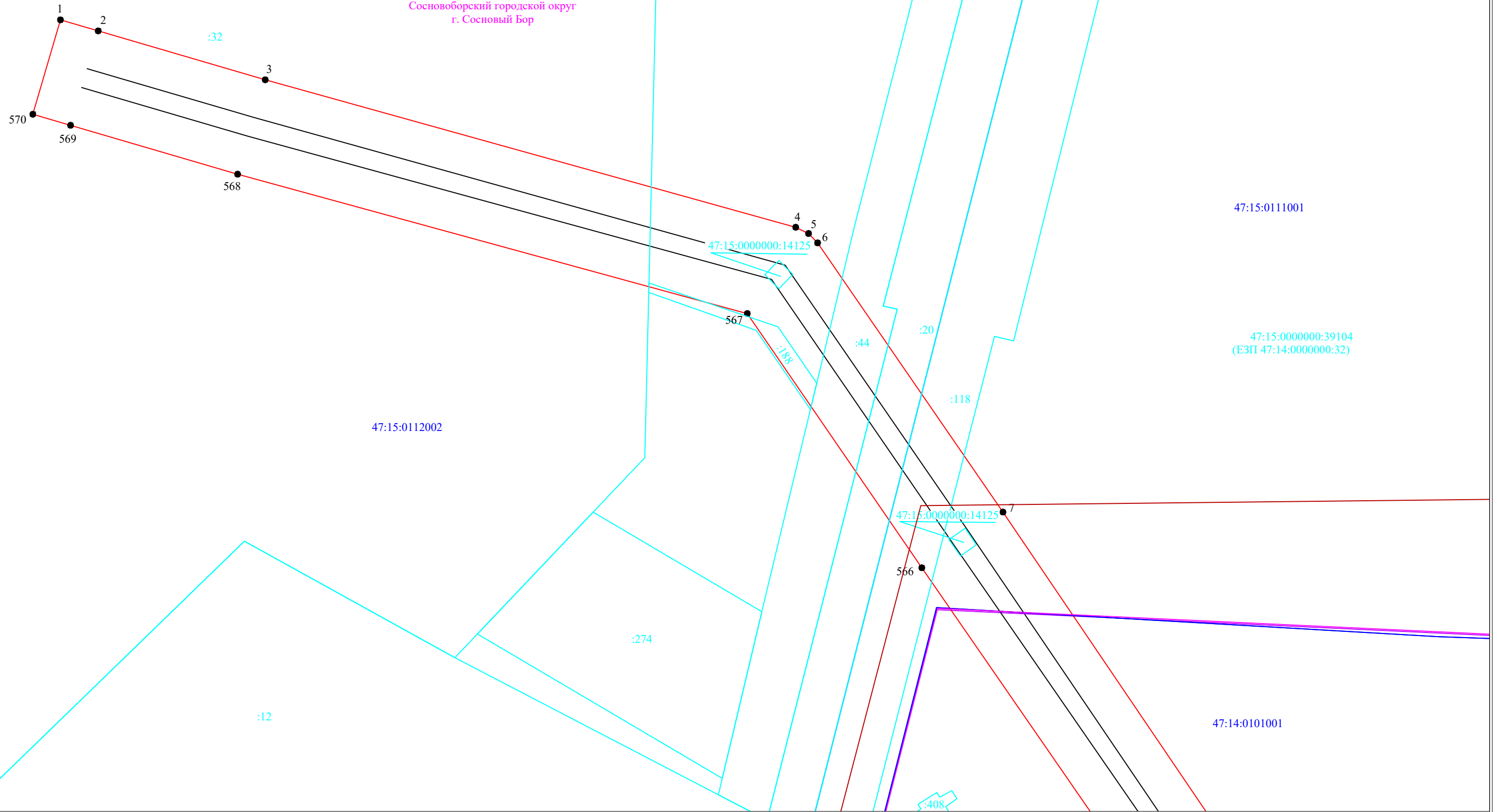
Масштаб 1:150000

Подпись _____ Дата "13" марта 2024 г





Ленинградская область
Ломоносовский муниципальный район
Сосновоборский городской округ
г. Сосновый Бор





Масштаб 1:2000

- Условные обозначения:**
- граница публичного сервитута
 - граница земельного участка, сведения о котором содержатся в ЕГРН
 - воздушная линия электропередач высокого напряжения ВЛ 110кВ
 - 47:14:0602004 - номер кадастрового квартала
 - граница кадастрового квартала
 - :11 - обозначение земельного участка, сведения о котором содержатся в ЕГРН
 - - обозначение характерных точек границы публичного сервитута
 - — граница сооружения - ВЛ 110 кВ Фосфоритная-1/ Нарвская-4 (Кадастровый номер 47:15:0000000:14467)



Подпись _____ Дата "13" марта 2024 г



47:14:0000000:39104
(ЕЗП 47:14:0000000:32)

Ленинградская область
Ломоносовский муниципальный район
Лебяжинское городское поселение

47:14:0101001

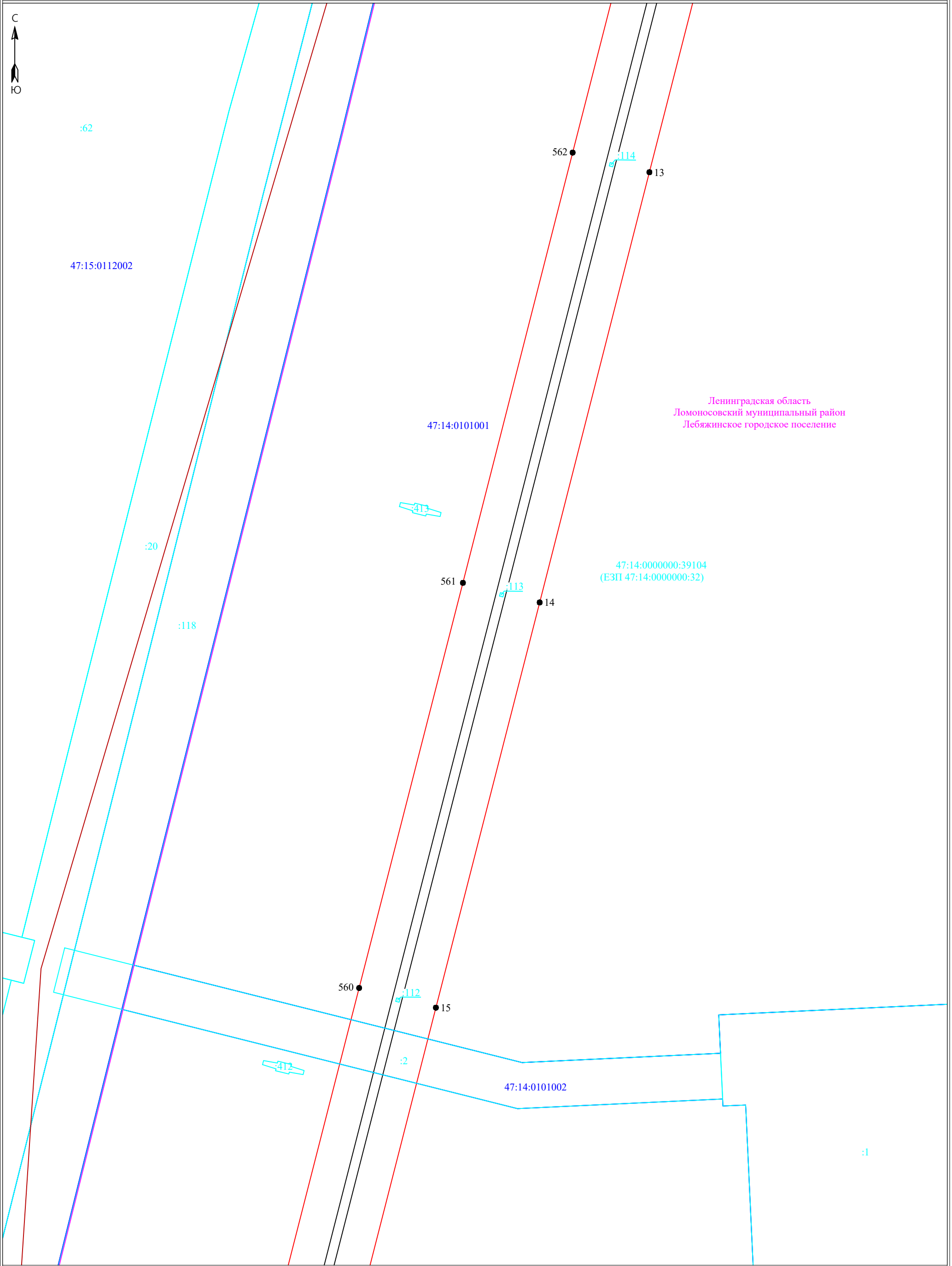
Условные обозначения:

- - граница публичногo сервитута
- - граница земельного участка, сведения о котором содержатся в ЕГРН
- - воздушная линия электропередач высокого напряжения ВЛ 110кВ
- 47:14:0602004 - номер кадастрового квартала
- - граница кадастрового квартала
- :11 - обозначение земельного участка, сведения о котором содержатся в ЕГРН
- - обозначение характерных точек границы публичногo сервитута
- - граница сооружения - ВЛ 110 кВ Фосфоритная-1/ Нарвская-4 (Кадастровый номер 47:15:0000000:14467)

Масштаб 1:2000



Подпись _____ Дата "13" марта 2024 г



Ленинградская область
Ломоносовский муниципальный район
Лебяжинское городское поселение

47:14:0000000:39104
(ЕЗП 47:14:0000000:32)

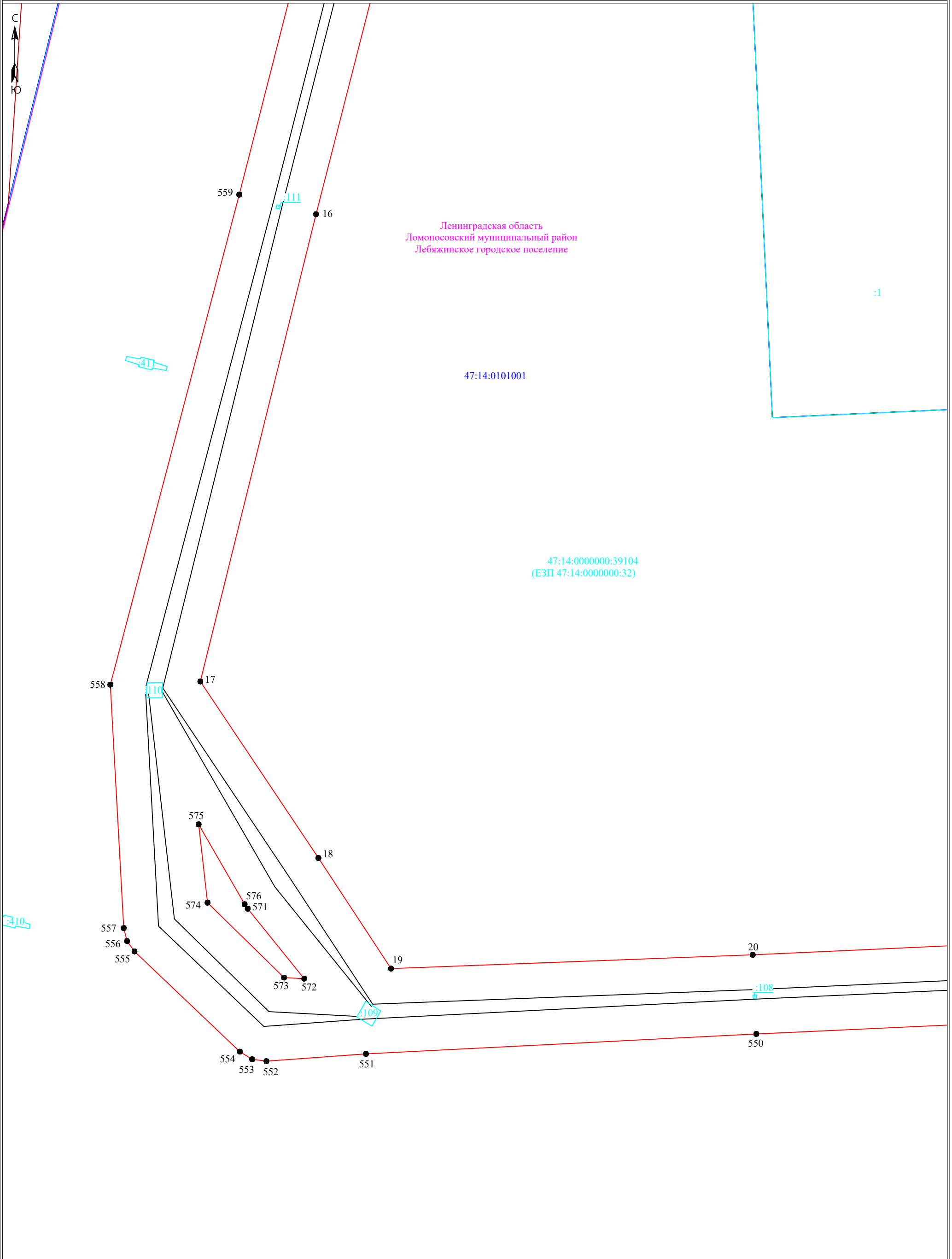
Условные обозначения:

- - граница публичногo сервитута
- - граница земельного участка, сведения о котором содержатся в ЕГРН
- - воздушная линия электропередач высокого напряжения ВЛ 110кВ
- 47:14:0602004 - номер кадастрового квартала
- - граница кадастрового квартала
- :11 - обозначение земельного участка, сведения о котором содержатся в ЕГРН
- 3 - обозначение характерных точек границы публичногo сервитута
- - граница сооружения - ВЛ 110 кВ Фосфоритная-1/ Нарвская-4 (Кадастровый номер 47:15:0000000:14467)

Масштаб 1:2000



Подпись _____ Дата "13" марта 2024 г



Ленинградская область
Ломоносовский муниципальный район
Лебяжинское городское поселение

47:14:0101001

47:14:0000000:39104
(ЕЗП 47:14:0000000:32)

Условные обозначения:

- - граница публичного сервитута
- - граница земельного участка, сведения о котором содержатся в ЕГРН
- - воздушная линия электропередач высокого напряжения ВЛ 110кВ
- 47:14:0602004 - номер кадастрового квартала
- - граница кадастрового квартала
- :11 - обозначение земельного участка, сведения о котором содержатся в ЕГРН
- 3 - обозначение характерных точек границы публичного сервитута
- - граница сооружения - ВЛ 110 кВ Фосфоритная-1/ Нарвская-4 (Кадастровый номер 47:15:0000000:14467)

Масштаб 1:2000

Подпись _____

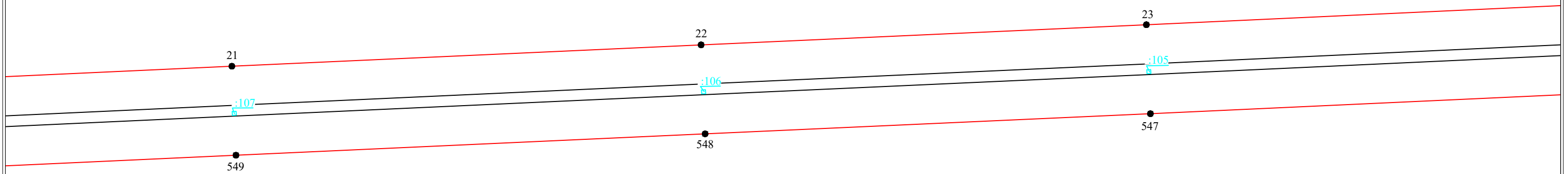


Дата "13" марта 2024 г



47:14:0101001

Ленинградская область
Ломоносовский муниципальный район
Лебяжинское городское поселение



47:14:0000000:39104
(ЕЗП 47:14:0000000:32)

Условные обозначения:

- граница публичного сервитута
- граница земельного участка, сведения о котором содержатся в ЕГРН
- воздушная линия электропередач высокого напряжения ВЛ 110кВ
- 47:14:0602004 - номер кадастрового квартала
- граница кадастрового квартала
- :11 - обозначение земельного участка, сведения о котором содержатся в ЕГРН
- - обозначение характерных точек границы публичного сервитута
- - граница сооружения - ВЛ 110 кВ Фосфоритная-1/ Нарвская-4 (Кадастровый номер 47:15:0000000:14467)

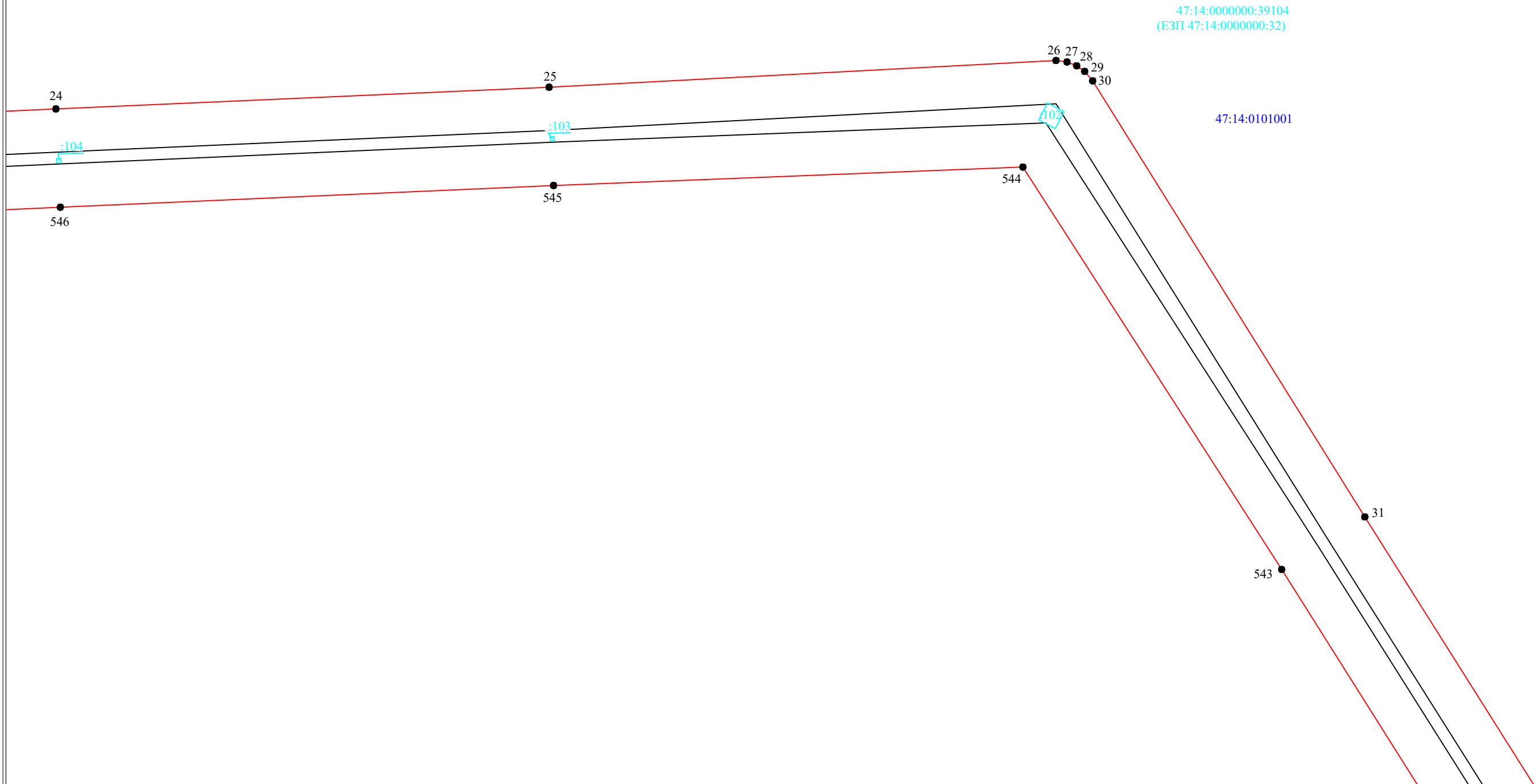
Масштаб 1:2000



Подпись _____ Дата "13" марта 2024 г



Ленинградская область
Ломоносовский муниципальный район
Лебяжинское городское поселение



Масштаб 1:2000

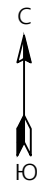
Условные обозначения:

- ▭ - граница публичного сервитута
- ▭ - граница земельного участка, сведения о котором содержатся в ЕГРН
- - воздушная линия электропередач высокого напряжения ВЛ 110кВ
- - номер кадастрового квартала
- - граница кадастрового квартала
- :11 - обозначение земельного участка, сведения о котором содержатся в ЕГРН
- - обозначение характерных точек границы публичного сервитута
- - граница сооружения - ВЛ 110 кВ Фосфоритная-1/ Нарвская-4 (Кадастровый номер 47:15:0000000:14467)



Подпись _____

Дата "13" марта 2024 г



Ленинградская область
Ломоносовский муниципальный район
Лебяжинское городское поселение

47:14:0101001

47:14:0000000:39104
(ЕЗП 47:14:0000000:32)

542 ● 32

541 ● 33

540 ● 34

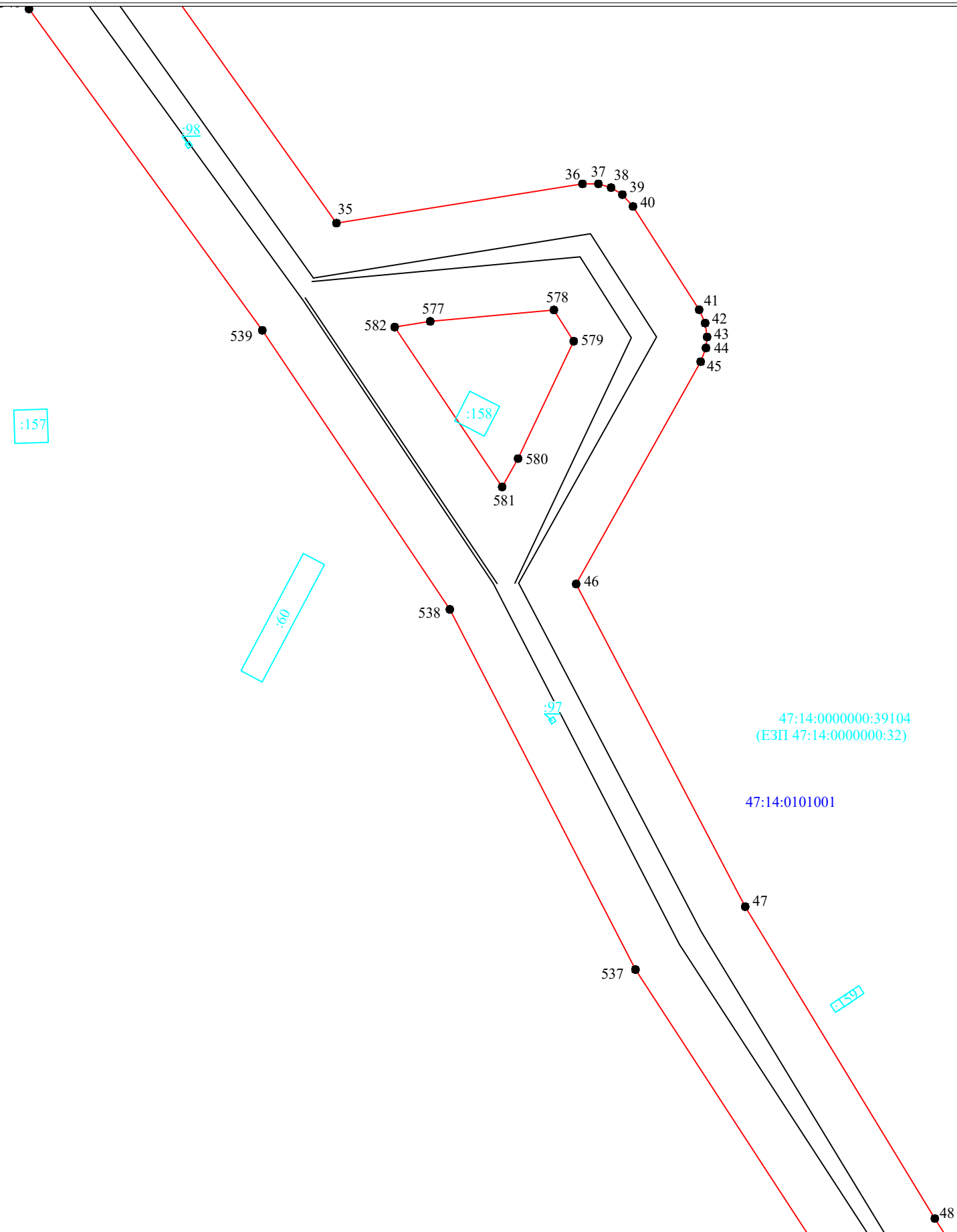
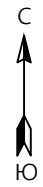
Масштаб 1:2000

Условные обозначения:

- ▭ - граница публичного сервитута
- ▭ - граница земельного участка, сведения о котором содержатся в ЕГРН
- - воздушная линия электропередач высокого напряжения ВЛ 110кВ
- 47:14:0602004 - номер кадастрового квартала
- - граница кадастрового квартала
- :11 - обозначение земельного участка, сведения о котором содержатся в ЕГРН
- 3 - обозначение характерных точек границы публичного сервитута
- - граница сооружения - ВЛ 110 кВ Фосфоритная-1/ Нарвская-4 (Кадастровый номер 47:15:0000000:14467)



Подпись _____ Дата "13" марта 2024 г



Ленинградская область
Ломоносовский муниципальный район
Лебяжинское городское поселение

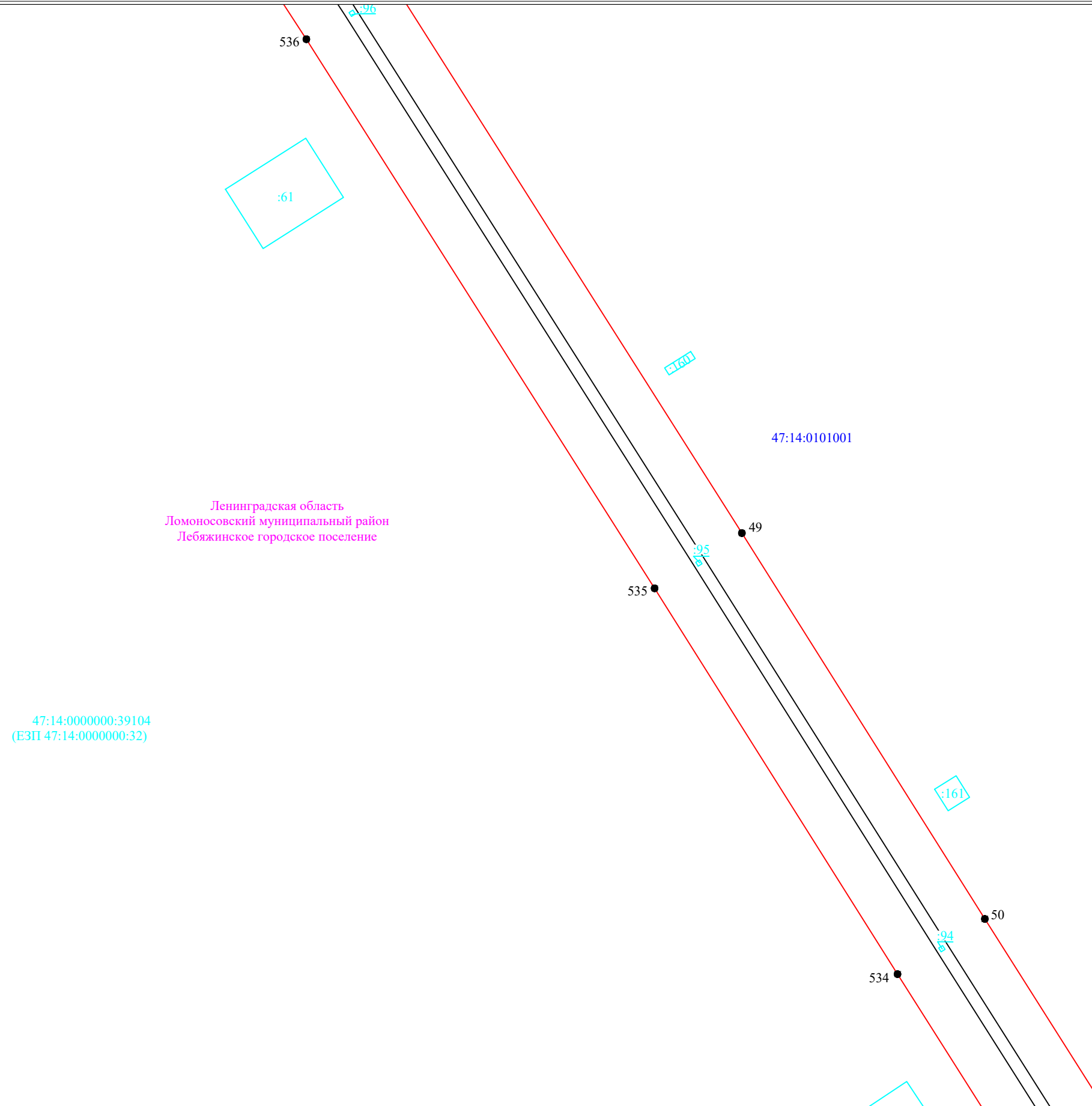
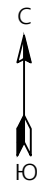
Масштаб 1:2000

Условные обозначения:

- ▬ - граница публичного сервитута
- граница земельного участка, сведения о котором содержатся в ЕГРН
- - воздушная линия электропередач высокого напряжения ВЛ 110кВ
- 47:14:0602004 - номер кадастрового квартала
- ▬ - граница кадастрового квартала
- :11 - обозначение земельного участка, сведения о котором содержатся в ЕГРН
- - обозначение характерных точек границы публичного сервитута
- - граница сооружения - ВЛ 110 кВ Фосфоритная-1/ Нарвская-4 (Кадастровый номер 47:15:0000000:14467)



Подпись _____ Дата "13" марта 2024 г



Ленинградская область
Ломоносовский муниципальный район
Лебяжинское городское поселение

47:14:0000000:39104
(ЕЗП 47:14:0000000:32)

47:14:0101001

535

49

50

534

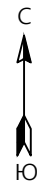
Масштаб 1:2000

Условные обозначения:

- ▭ - граница публичного сервитута
- ▭ - граница земельного участка, сведения о котором содержатся в ЕГРН
- - воздушная линия электропередач высокого напряжения ВЛ 110кВ
- - номер кадастрового квартала
- ▭ - граница кадастрового квартала
- :11 - обозначение земельного участка, сведения о котором содержатся в ЕГРН
- - обозначение характерных точек границы публичного сервитута
- - граница сооружения - ВЛ 110 кВ Фосфоритная-1/ Нарвская-4 (Кадастровый номер 47:15:0000000:14467)



Подпись _____ Дата "13" марта 2024 г



Ленинградская область
Ломоносовский муниципальный район
Лебяжинское городское поселение

47:14:0000000:39104
(ЕЗП 47:14:0000000:32)

47:14:0101001

533

51

93

162

163

52








532

92

63

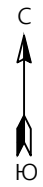
Масштаб 1:2000

Условные обозначения:

-  - граница публичного сервитута
-  - граница земельного участка, сведения о котором содержатся в ЕГРН
-  - воздушная линия электропередач высокого напряжения ВЛ 110кВ
- 47:14:0602004 - номер кадастрового квартала
-  - граница кадастрового квартала
-  :11 - обозначение земельного участка, сведения о котором содержатся в ЕГРН
-  ●3 - обозначение характерных точек границы публичного сервитута
-  - - граница сооружения - ВЛ 110 кВ Фосфоритная-1/ Нарвская-4 (Кадастровый номер 47:15:0000000:14467)



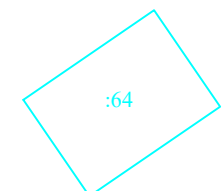
Подпись _____ Дата "13" марта 2024 г



47:14:0101001

Ленинградская область
Ломоносовский муниципальный район
Лебяжинское городское поселение

47:14:0000000:39104
(ЕЗП 47:14:0000000:32)



531

53

54

530

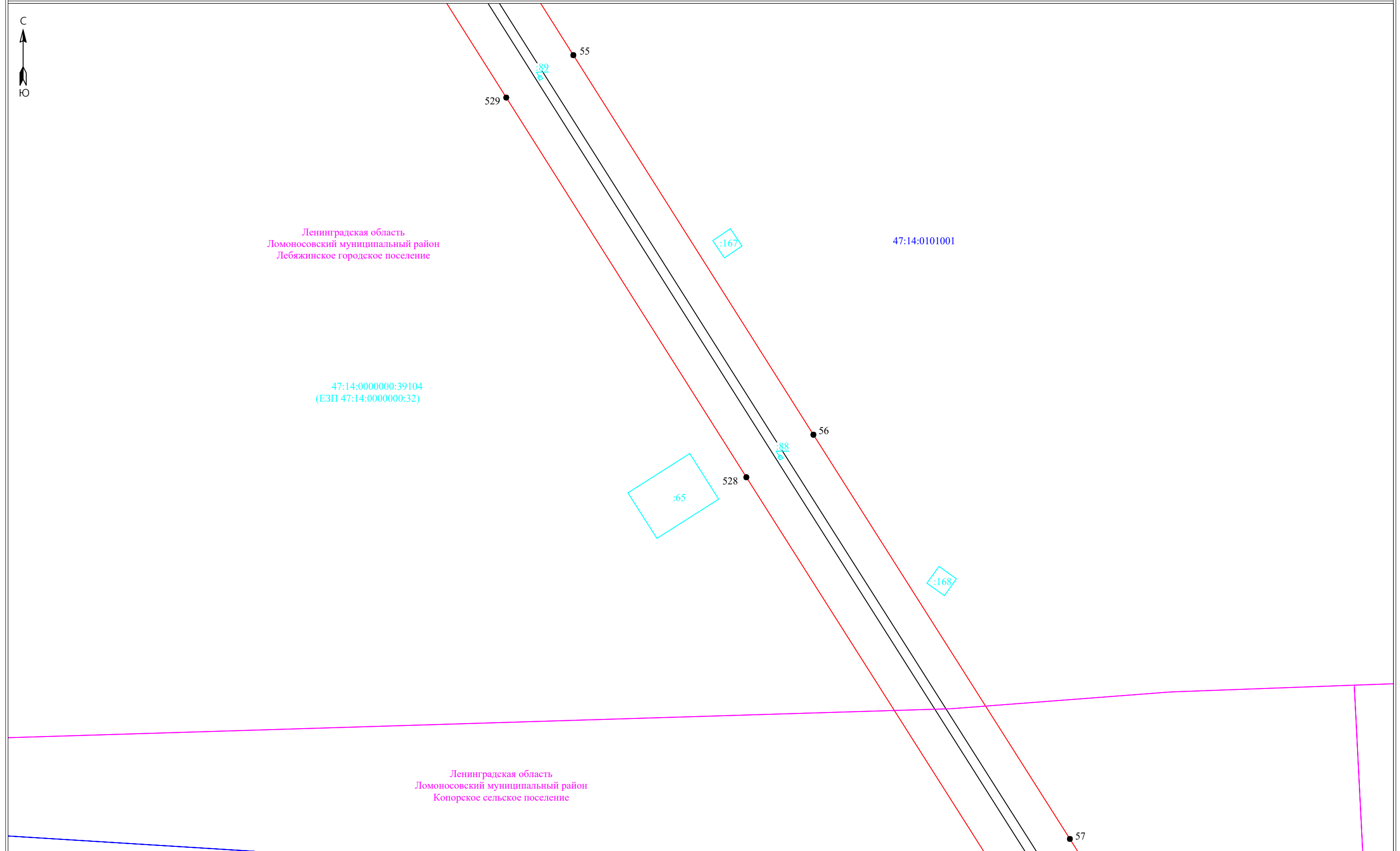
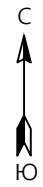
Масштаб 1:2000

Условные обозначения:

- граница публичного сервитута
- граница земельного участка, сведения о котором содержатся в ЕГРН
- воздушная линия электропередач высокого напряжения ВЛ 110кВ
- 47:14:0602004 - номер кадастрового квартала
- граница кадастрового квартала
- обозначение земельного участка, сведения о котором содержатся в ЕГРН
- обозначение характерных точек границы публичного сервитута
- граница сооружения - ВЛ 110 кВ Фосфоритная-1/ Нарвская-4 (Кадастровый номер 47:15:0000000:14467)



Подпись _____ Дата "13" марта 2024 г

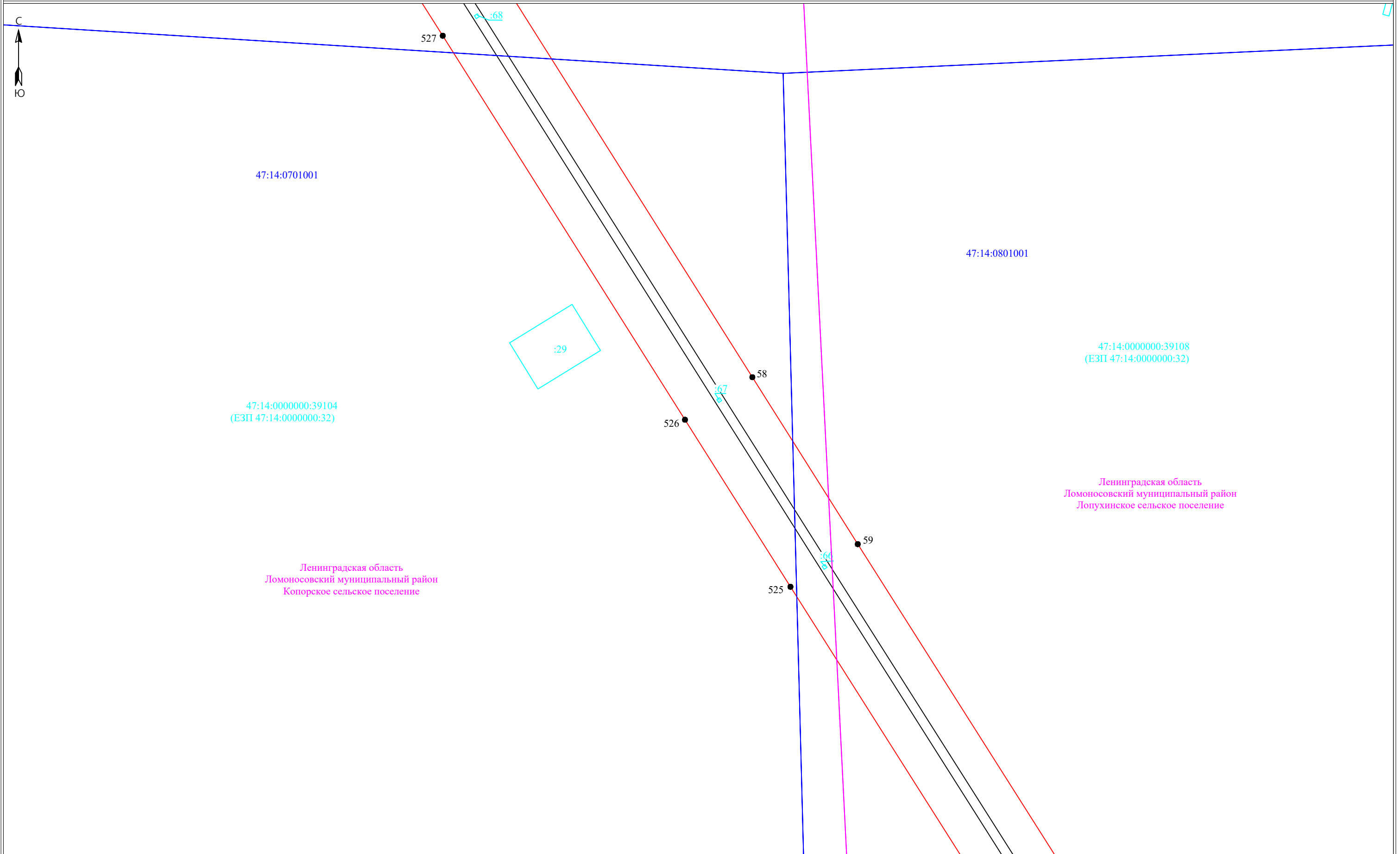


Масштаб 1:2000

- Условные обозначения:**
- ▭ - граница публичного сервитута
 - ▭ - граница земельного участка, сведения о котором содержатся в ЕГРН
 - - воздушная линия электропередач высокого напряжения ВЛ 110кВ
 - - граница кадастрового квартала
 - 47:14:0602004 - номер кадастрового квартала
 - :11 - обозначение земельного участка, сведения о котором содержатся в ЕГРН
 - - обозначение характерных точек границы публичного сервитута
 - — — - граница сооружения - ВЛ 110 кВ Фосфоритная-1/ Нарвская-4 (Кадастровый номер 47:15:0000000:14467)



Подпись _____ Дата "13" марта 2024 г



Ленинградская область
Ломоносовский муниципальный район
Копорское сельское поселение

Ленинградская область
Ломоносовский муниципальный район
Лопухинское сельское поселение

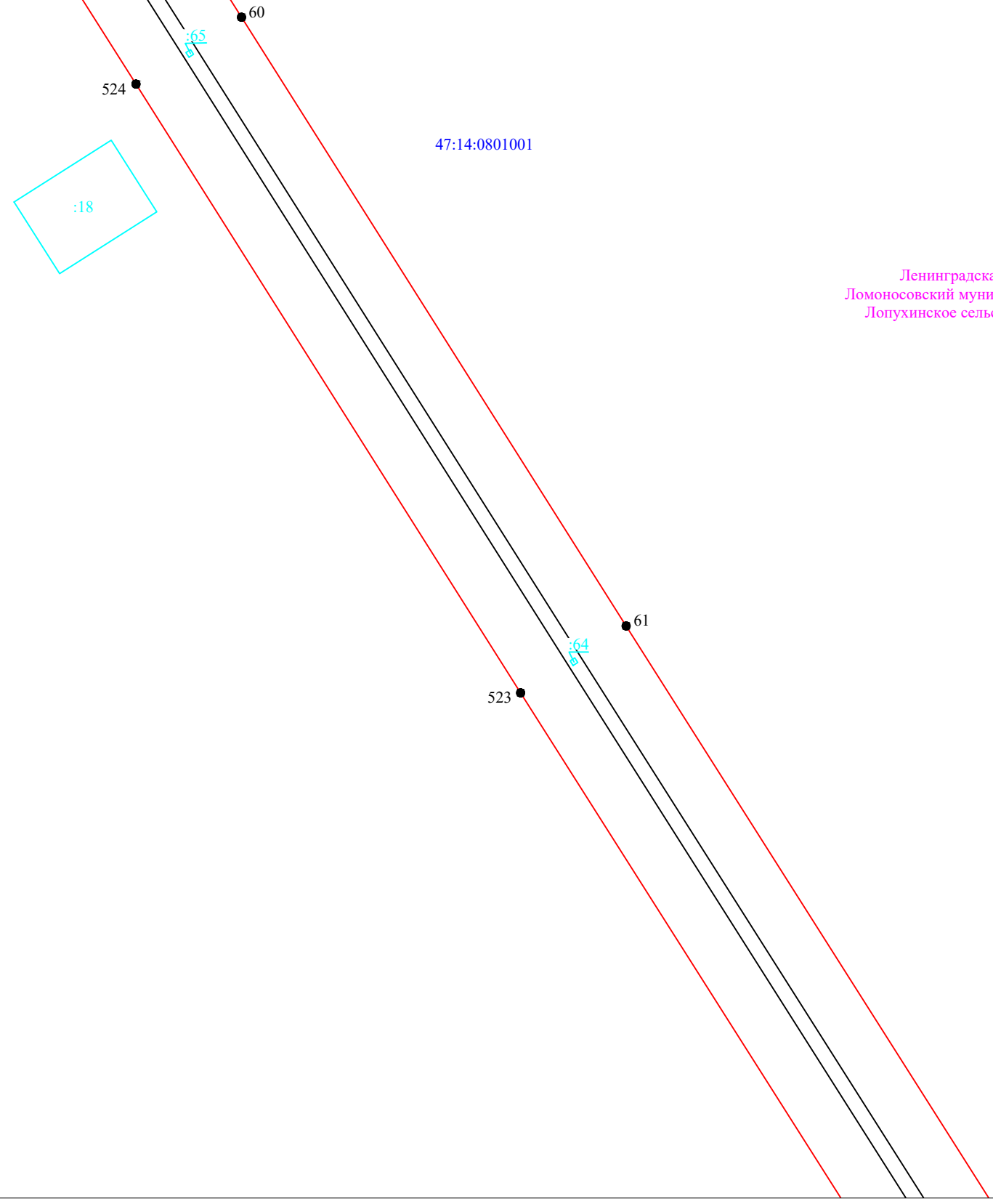
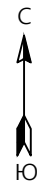
Масштаб 1:2000

Условные обозначения:

- ▭ - граница публичного сервитута
- ▭ - граница земельного участка, сведения о котором содержатся в ЕГРН
- - воздушная линия электропередач высокого напряжения ВЛ 110кВ
- 47:14:0602004 - номер кадастрового квартала
- - граница кадастрового квартала
- :11 - обозначение земельного участка, сведения о котором содержатся в ЕГРН
- - обозначение характерных точек границы публичного сервитута
- - граница сооружения - ВЛ 110 кВ Фосфоритная-1/ Нарвская-4 (Кадастровый номер 47:15:0000000:14467)



Подпись _____ Дата "13" марта 2024 г



Ленинградская область
Ломоносовский муниципальный район
Копорское сельское поселение

Ленинградская область
Ломоносовский муниципальный район
Лопухинское сельское поселение

47:14:0000000:39108
(ЕЗП 47:14:0000000:32)

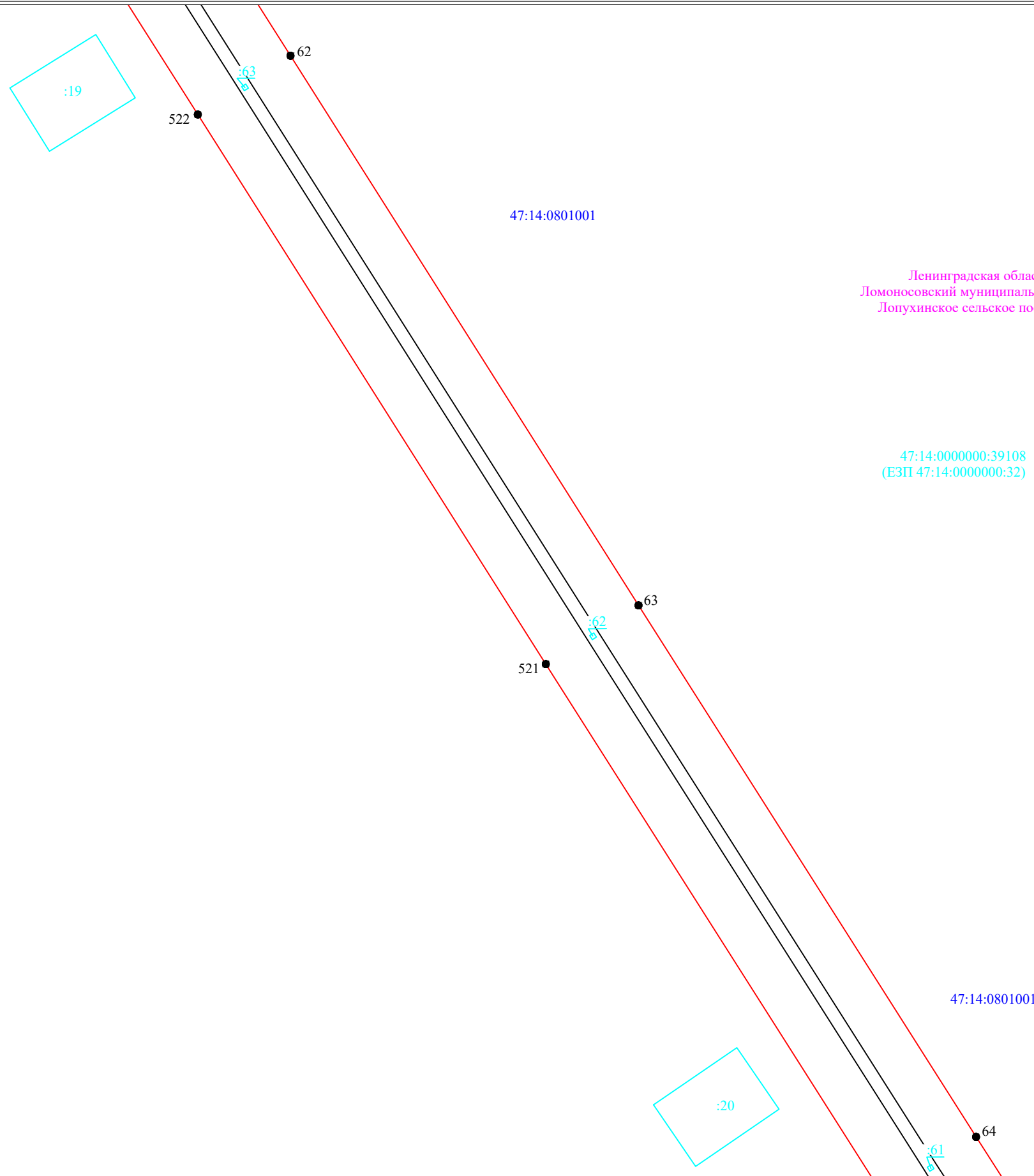
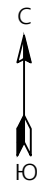
Масштаб 1:2000

Условные обозначения:

- граница публичного сервитута
- граница земельного участка, сведения о котором содержатся в ЕГРН
- воздушная линия электропередач высокого напряжения ВЛ 110кВ
- граница кадастрового квартала
- 47:14:0602004 - номер кадастрового квартала
- обозначение земельного участка, сведения о котором содержатся в ЕГРН
- обозначение характерных точек границы публичного сервитута
- граница сооружения - ВЛ 110 кВ Фосфоритная-1/ Нарвская-4 (Кадастровый номер 47:15:0000000:14467)



Подпись _____ Дата "13" марта 2024 г



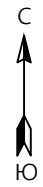
Масштаб 1:2000

Условные обозначения:

- ▭ - граница публичного сервитута
- ▭ - граница земельного участка, сведения о котором содержатся в ЕГРН
- - воздушная линия электропередач высокого напряжения ВЛ 110кВ
- 47:14:0602004 - номер кадастрового квартала
- - граница кадастрового квартала
- :11 - обозначение земельного участка, сведения о котором содержатся в ЕГРН
- 3 - обозначение характерных точек границы публичного сервитута
- - граница сооружения - ВЛ 110 кВ Фосфоритная-1/ Нарвская-4 (Кадастровый номер 47:15:0000000:14467)



Подпись _____ Дата "13" марта 2024 г



520

47:14:0801001

47:14:0000000:39108
(ЕЗП 47:14:0000000:32)

Ленинградская область
Ломоносовский муниципальный район
Лопухинское сельское поселение

65

519
518
517

:21

66

:59

516

47:14:0702002

Ленинградская область
Ломоносовский муниципальный район
Копорское сельское поселение

67

:12

515

:4

:9

Масштаб 1:2000


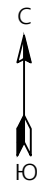
Условные обозначения:

- ▭ - граница публичного сервитута
- ▭ - граница земельного участка, сведения о котором содержатся в ЕГРН
- - воздушная линия электропередач высокого напряжения ВЛ 110кВ
- - граница кадастрового квартала
- 47:14:0602004 - номер кадастрового квартала
- - граница кадастрового квартала
- :11 - обозначение земельного участка, сведения о котором содержатся в ЕГРН
- - обозначение характерных точек границы публичного сервитута
- — — - граница сооружения - ВЛ 110 кВ Фосфоритная-1/ Нарвская-4 (Кадастровый номер 47:15:0000000:14467)



Подпись _____

Дата "13" марта 2024 г



47:14:0702002

47:14:0801001

47:14:0000000:39108
(EЗП 47:14:0000000:32)

Ленинградская область
Ломоносовский муниципальный район
Копорское сельское поселение

Ленинградская область
Ломоносовский муниципальный район
Лопухинское сельское поселение

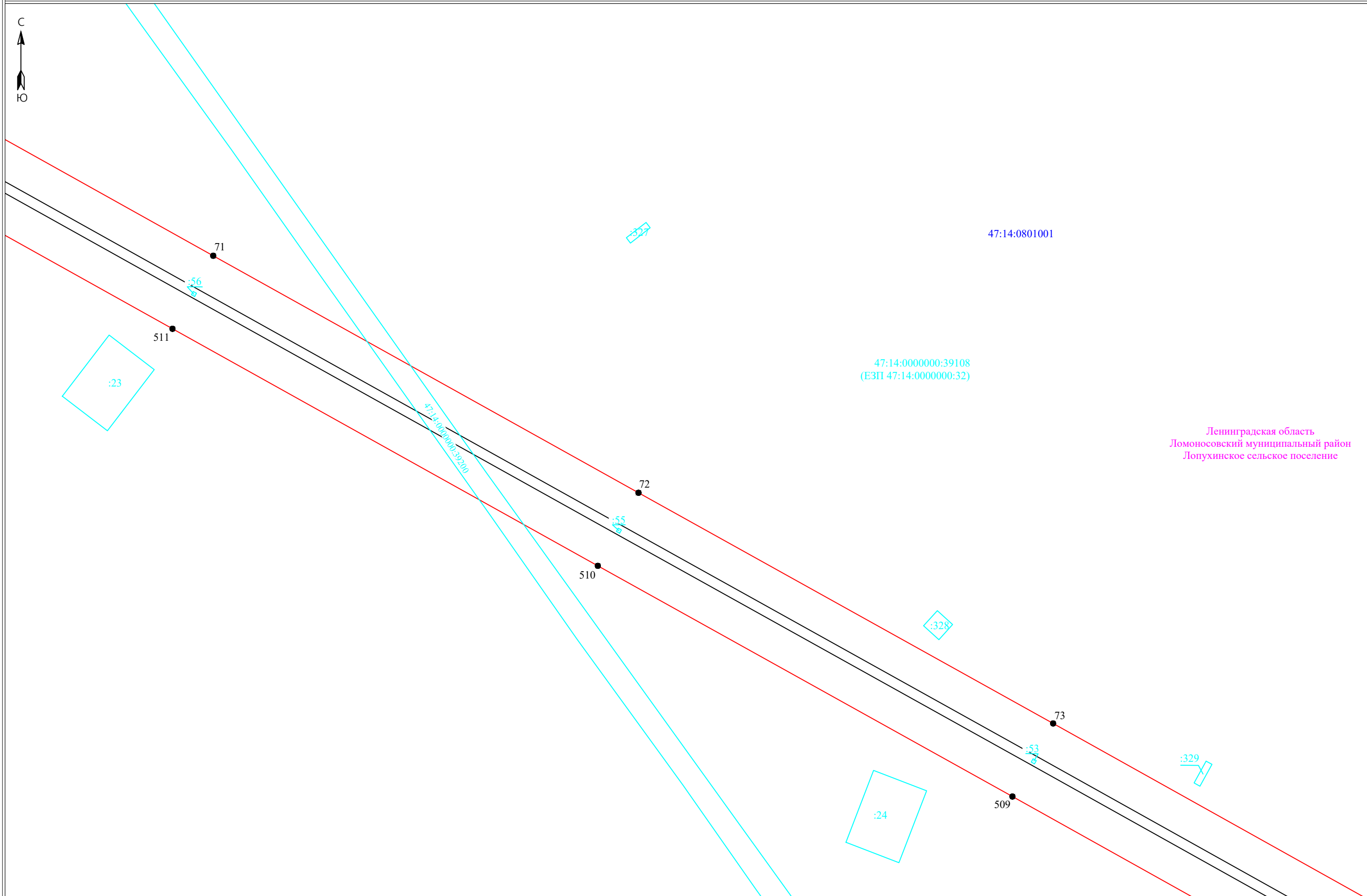
Масштаб 1:2000

Условные обозначения:

- граница публичного сервитута
- граница земельного участка, сведения о котором содержатся в ЕГРН
- воздушная линия электропередач высокого напряжения ВЛ 110кВ
- 47:14:0602004 - номер кадастрового квартала
- граница кадастрового квартала
- :11 - обозначение земельного участка, сведения о котором содержатся в ЕГРН
- - обозначение характерных точек границы публичного сервитута
- граница сооружения - ВЛ 110 кВ Фосфоритная-1/ Нарвская-4 (Кадастровый номер 47:15:0000000:14467)



Подпись _____ Дата "13" марта 2024 г



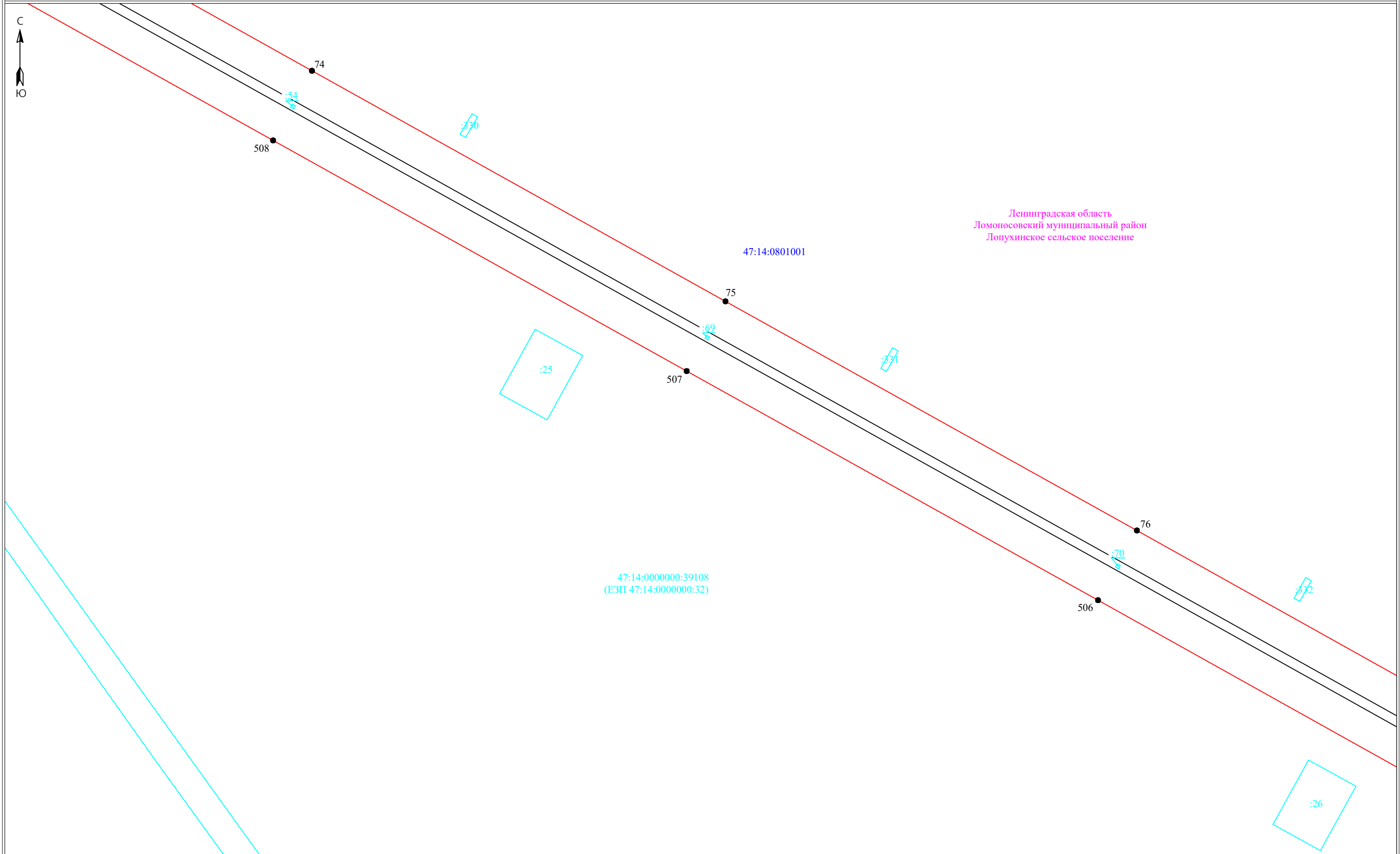
Ленинградская область
Ломоносовский муниципальный район
Лопухинское сельское поселение

Масштаб 1:2000

- Условные обозначения:**
- ▭ - граница публичного сервитута
 - ▭ - граница земельного участка, сведения о котором содержатся в ЕГРН
 - - воздушная линия электропередач высокого напряжения ВЛ 110кВ
 - - номер кадастрового квартала
 - ▭ - граница кадастрового квартала
 - :11 - обозначение земельного участка, сведения о котором содержатся в ЕГРН
 - - обозначение характерных точек границы публичного сервитута
 - - граница сооружения - ВЛ 110 кВ Фосфоритная-1/ Нарвская-4 (Кадастровый номер 47:15:0000000:14467)



Подпись _____ Дата "13" марта 2024 г



Ленинградская область
Ломоносовский муниципальный район
Лопухинское сельское поселение

Масштаб 1:2000

Условные обозначения:

- ▭ - граница публичного сервитута
- ▭ - граница земельного участка, сведения о котором содержатся в ЕГРН
- - воздушная линия электропередач высокого напряжения ВЛ 110кВ
- - граница кадастрового квартала
- :11 - обозначение земельного участка, сведения о котором содержатся в ЕГРН
- - обозначение характерных точек границы публичного сервитута
- - граница сооружения - ВЛ 110 кВ Фосфоритная-1/ Нарвская-4 (Кадастровый номер 47:15:0000000:14467)



Подпись _____

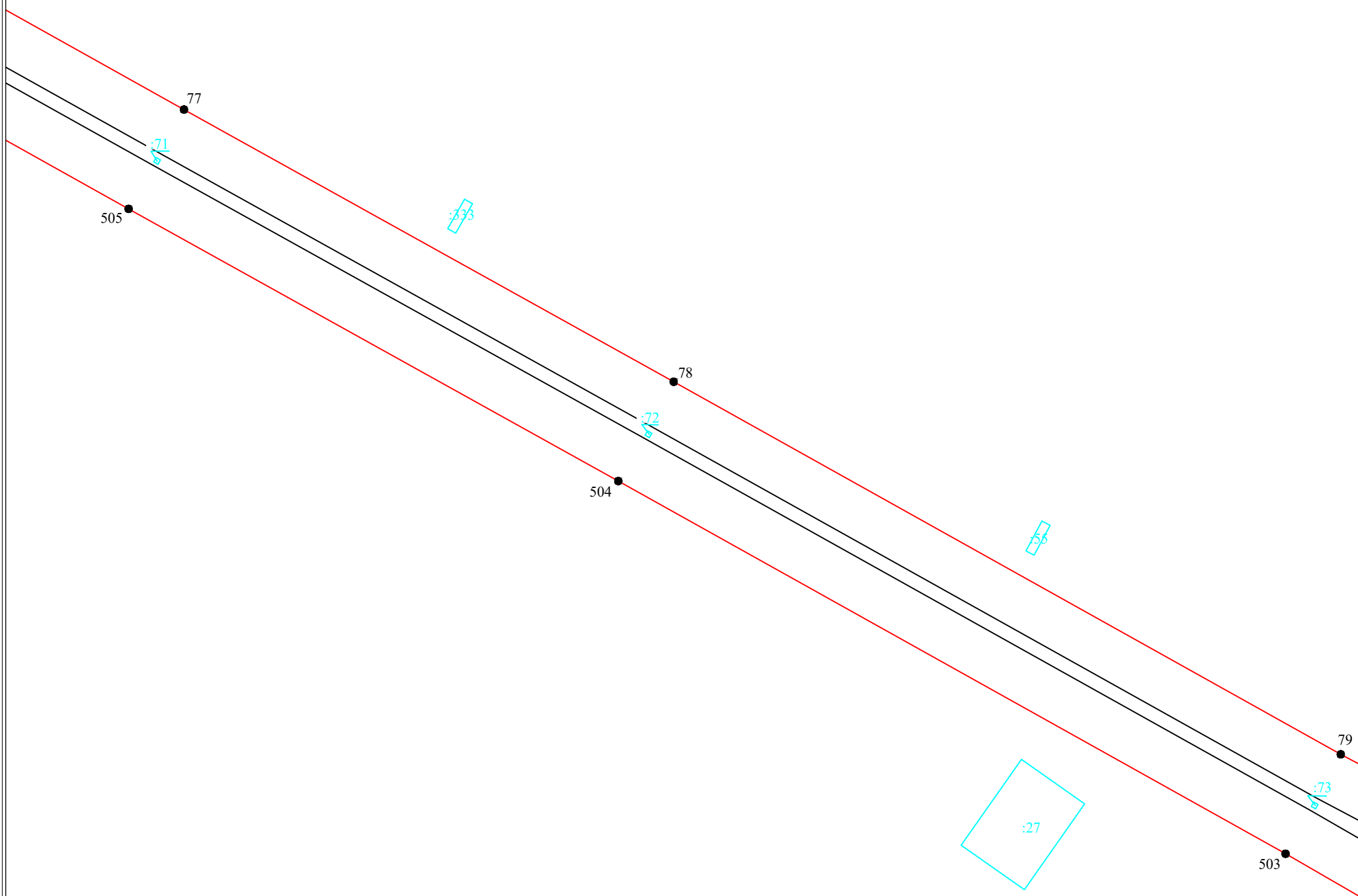
Дата "13" марта 2024 г



Ленинградская область
Ломоносовский муниципальный район
Лопухинское сельское поселение

47:14:0000000:39108
(ЕЗП 47:14:0000000:32)

47:14:0801001



Условные обозначения:

Масштаб 1:2000

- - граница публичного сервитута
- - - - граница земельного участка, сведения о котором содержатся в ЕГРН
- - воздушная линия электропередач высокого напряжения ВЛ 110кВ
- 47:14:0602004 - номер кадастрового квартала
- - граница кадастрового квартала
- :11 - обозначение земельного участка, сведения о котором содержатся в ЕГРН
- - обозначение характерных точек границы публичного сервитута
- — — - граница сооружения - ВЛ 110 кВ Фосфоритная-1/ Нарвская-4 (Кадастровый номер 47:15:0000000:14467)

Подпись _____

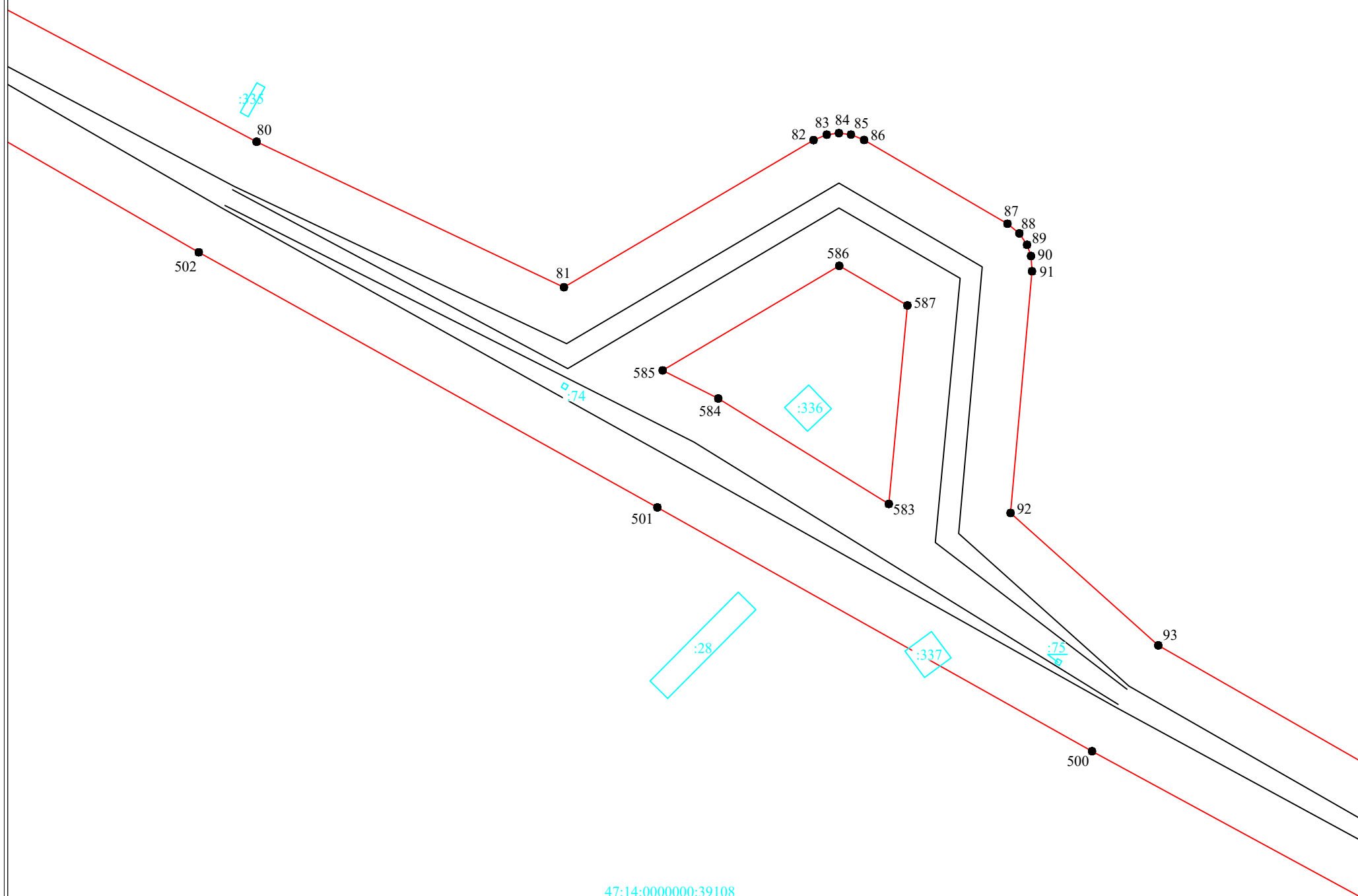


Дата "13" марта 2024 г



47:14:0801001

Ленинградская область
Ломоносовский муниципальный район
Лопухинское сельское поселение



47:14:0000000:39108
(ЕЗП 47:14:0000000:32)

Условные обозначения:

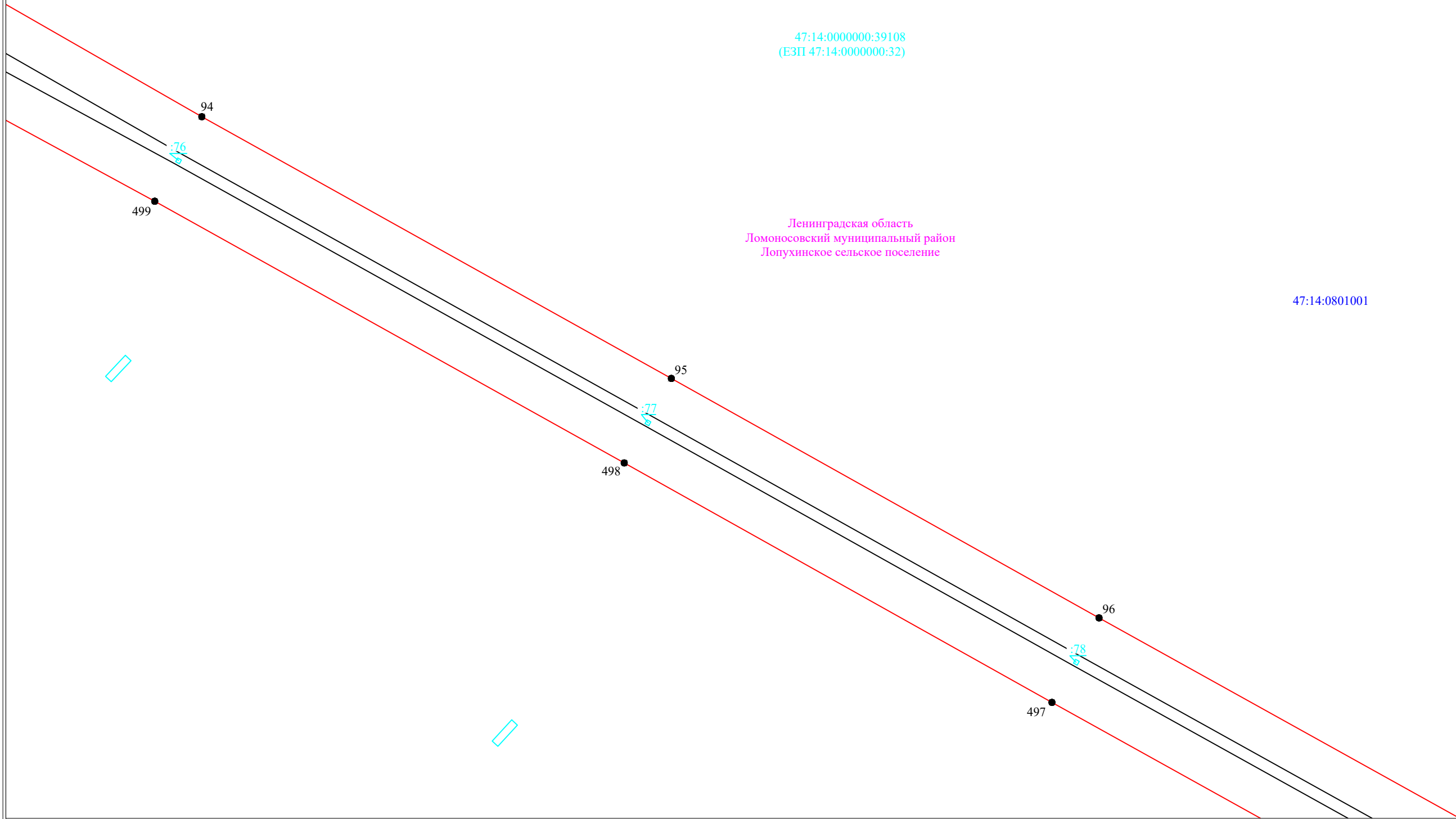
Масштаб 1:2000

- - граница публично сервитута
- граница земельного участка, сведения о котором содержатся в ЕГРН
- - воздушная линия электропередач высокого напряжения ВЛ 110кВ
- 47:14:0602004 - номер кадастрового квартала
- граница кадастрового квартала
- :11 - обозначение земельного участка, сведения о котором содержатся в ЕГРН
- 3 - обозначение характерных точек границы публично сервитута
- граница сооружения - ВЛ 110 кВ Фосфоритная-1/ Нарвская-4 (Кадастровый номер 47:15:0000000:14467)

Подпись _____



Дата "13" марта 2024 г



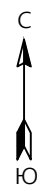
Масштаб 1:2000

Условные обозначения:

- ▭ - граница публичного сервитута
- ▭ - граница земельного участка, сведения о котором содержатся в ЕГРН
- - воздушная линия электропередач высокого напряжения ВЛ 110кВ
- - граница кадастрового квартала
- 47:14:0602004 - номер кадастрового квартала
- :11 - обозначение земельного участка, сведения о котором содержатся в ЕГРН
- - обозначение характерных точек границы публичного сервитута
- — — граница сооружения - ВЛ 110 кВ Фосфоритная-1/ Нарвская-4 (Кадастровый номер 47:15:0000000:14467)



Подпись _____ Дата "13" марта 2024 г



Ленинградская область
Ломоносовский муниципальный район
Лопухинское сельское поселение

47:14:0000000:39108
(ЕЗП 47:14:0000000:32)

47:14:0801001

496

97

495

98

494

99



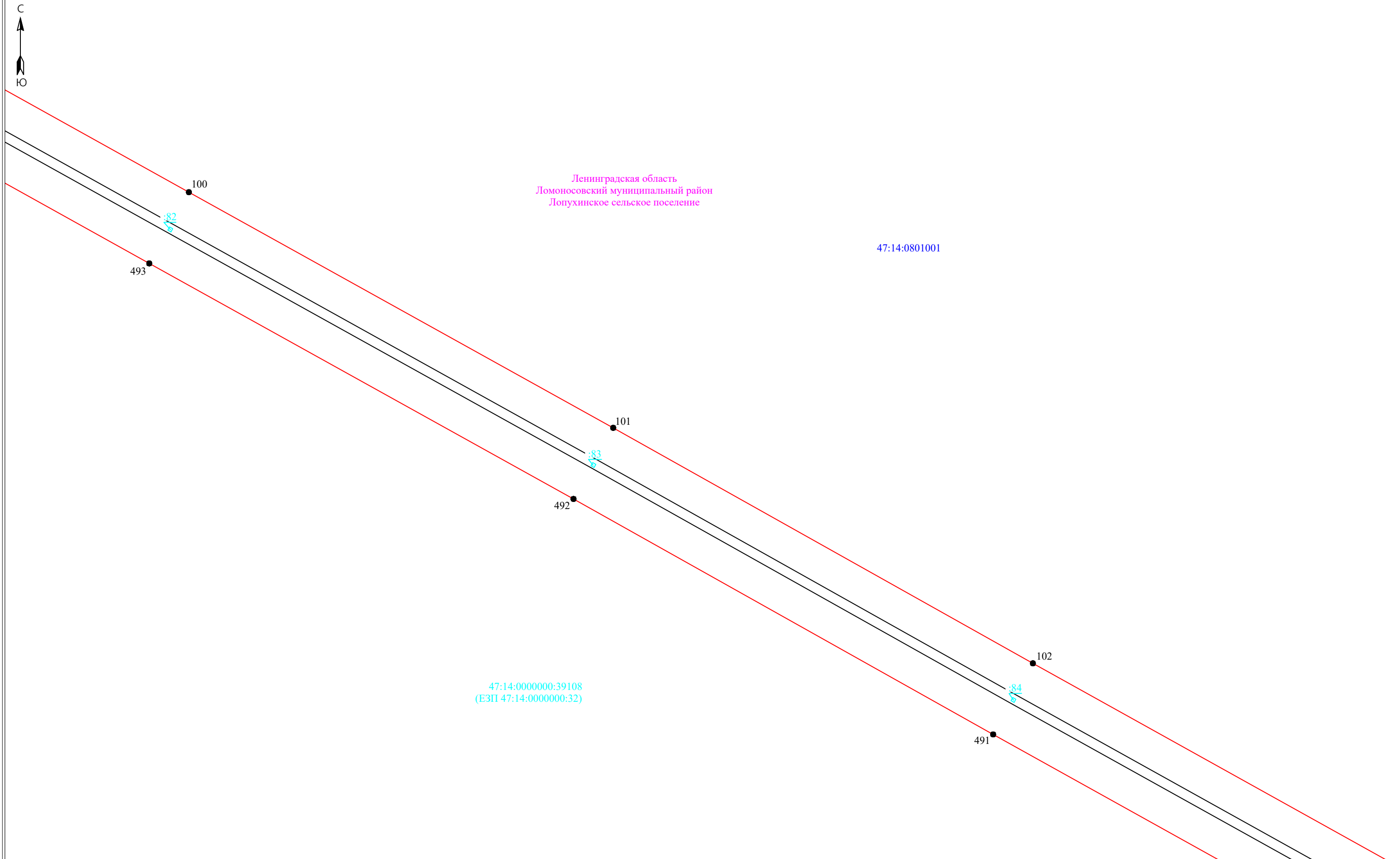
Масштаб 1:2000

Условные обозначения:

- граница публичного сервитута
- граница земельного участка, сведения о котором содержатся в ЕГРН
- воздушная линия электропередач высокого напряжения ВЛ 110кВ
- 47:14:0602004 - номер кадастрового квартала
- граница кадастрового квартала
- :11 - обозначение земельного участка, сведения о котором содержатся в ЕГРН
- - обозначение характерных точек границы публичного сервитута
- граница сооружения - ВЛ 110 кВ Фосфоритная-1/ Нарвская-4 (Кадастровый номер 47:15:0000000:14467)



Подпись _____ Дата "13" марта 2024 г

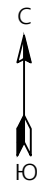


Масштаб 1:2000

- Условные обозначения:**
- граница публичного сервитута
 - граница земельного участка, сведения о котором содержатся в ЕГРН
 - воздушная линия электропередач высокого напряжения ВЛ 110кВ
 - 47:14:0602004 - номер кадастрового квартала
 - граница кадастрового квартала
 - :11 - обозначение земельного участка, сведения о котором содержатся в ЕГРН
 - 3 - обозначение характерных точек границы публичного сервитута
 - граница сооружения - ВЛ 110 кВ Фосфоритная-1/ Нарвская-4 (Кадастровый номер 47:15:0000000:14467)



Подпись _____ Дата "13" марта 2024 г



Ленинградская область
Ломоносовский муниципальный район
Лопухинское сельское поселение

47:14:0801001

103

490

85

104

489

86

105

488

87

106

487

123

:38

:311

:314

:312

:313

:315

Масштаб 1:2000

Условные обозначения:

- ▭ - граница публичного сервитута
- ▭ - граница земельного участка, сведения о котором содержатся в ЕГРН
- - воздушная линия электропередач высокого напряжения ВЛ 110кВ
- 47:14:0602004 - номер кадастрового квартала
- - граница кадастрового квартала
- :11 - обозначение земельного участка, сведения о котором содержатся в ЕГРН
- - обозначение характерных точек границы публичного сервитута
- - граница сооружения - ВЛ 110 кВ Фосфоритная-1/ Нарвская-4 (Кадастровый номер 47:15:0000000:14467)

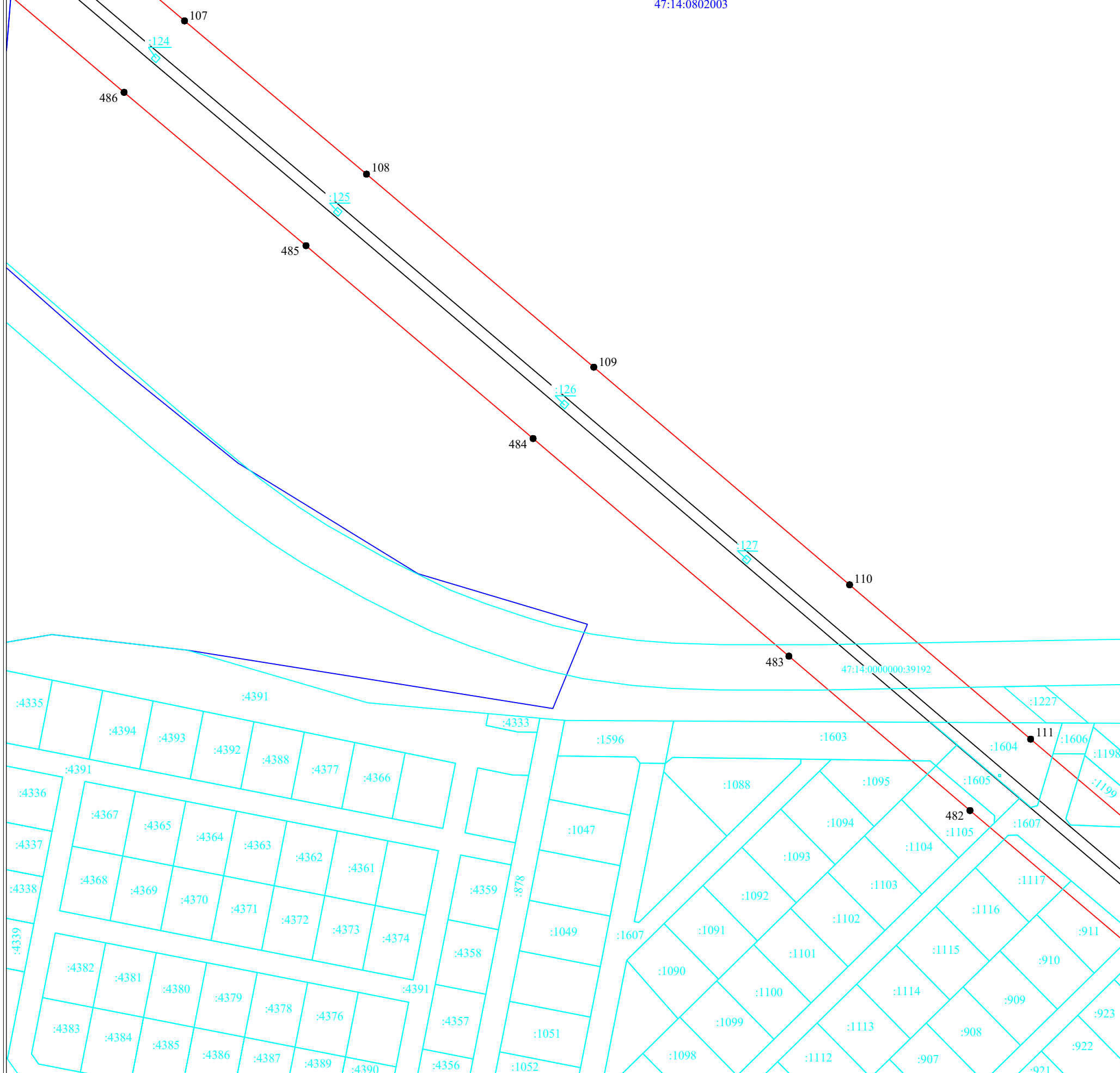


Подпись _____ Дата "13" марта 2024 г



Ленинградская область
Ломоносовский муниципальный район
Лопухинское сельское поселение

47:14:0802003



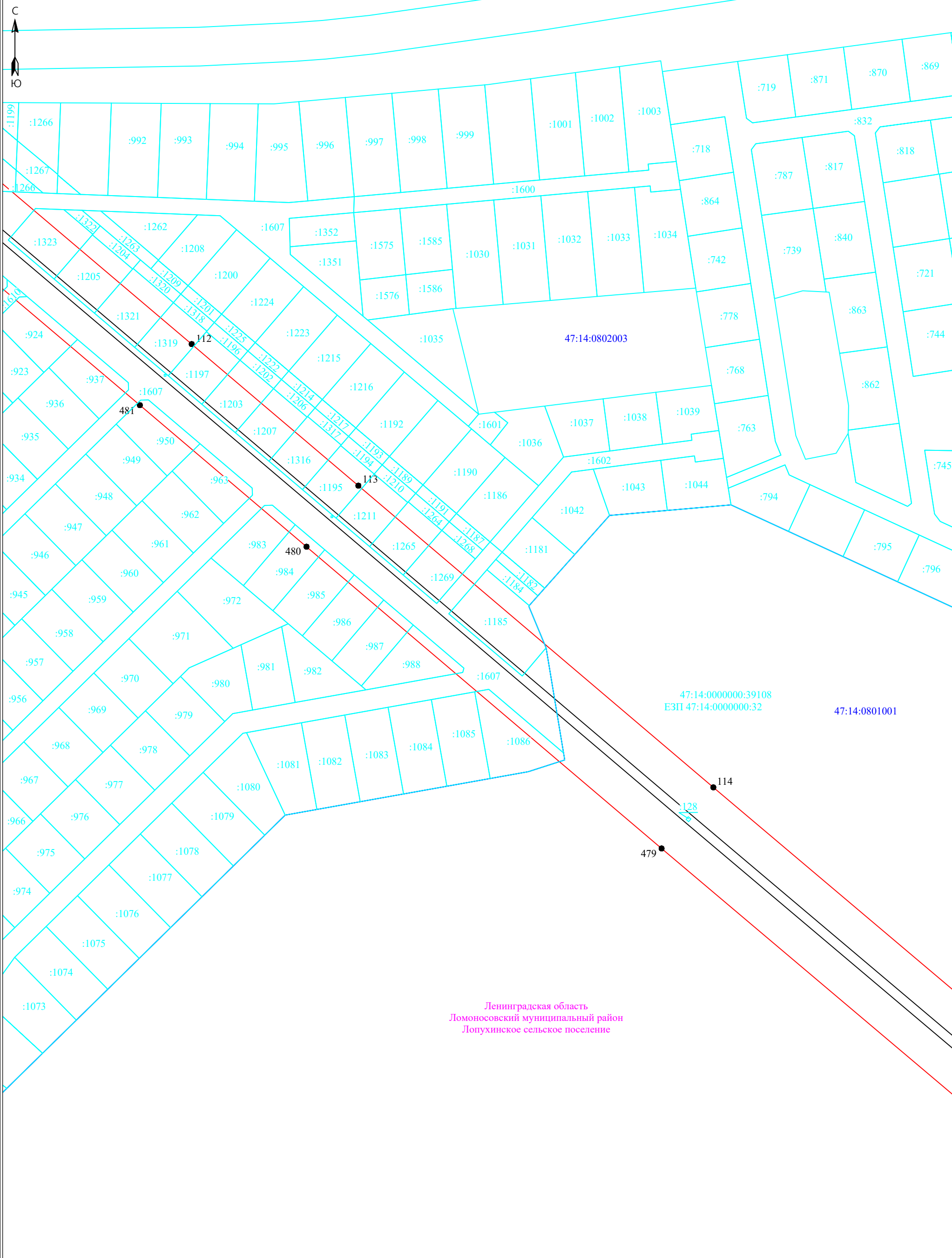
Условные обозначения:

- граница публичного сервитута
- граница земельного участка, сведения о котором содержатся в ЕГРН
- воздушная линия электропередач высокого напряжения ВЛ 110кВ
- 47:14:0602004 - номер кадастрового квартала
- граница кадастрового квартала
- :11 - обозначение земельного участка, сведения о котором содержатся в ЕГРН
- - обозначение характерных точек границы публичного сервитута
- граница сооружения - ВЛ 110 кВ Фосфоритная-1/ Нарвская-4 (Кадастровый номер 47:15:0000000:14467)

Масштаб 1:2000



Подпись _____ Дата "13" марта 2024 г



Ленинградская область
Ломоносовский муниципальный район
Лопухинское сельское поселение

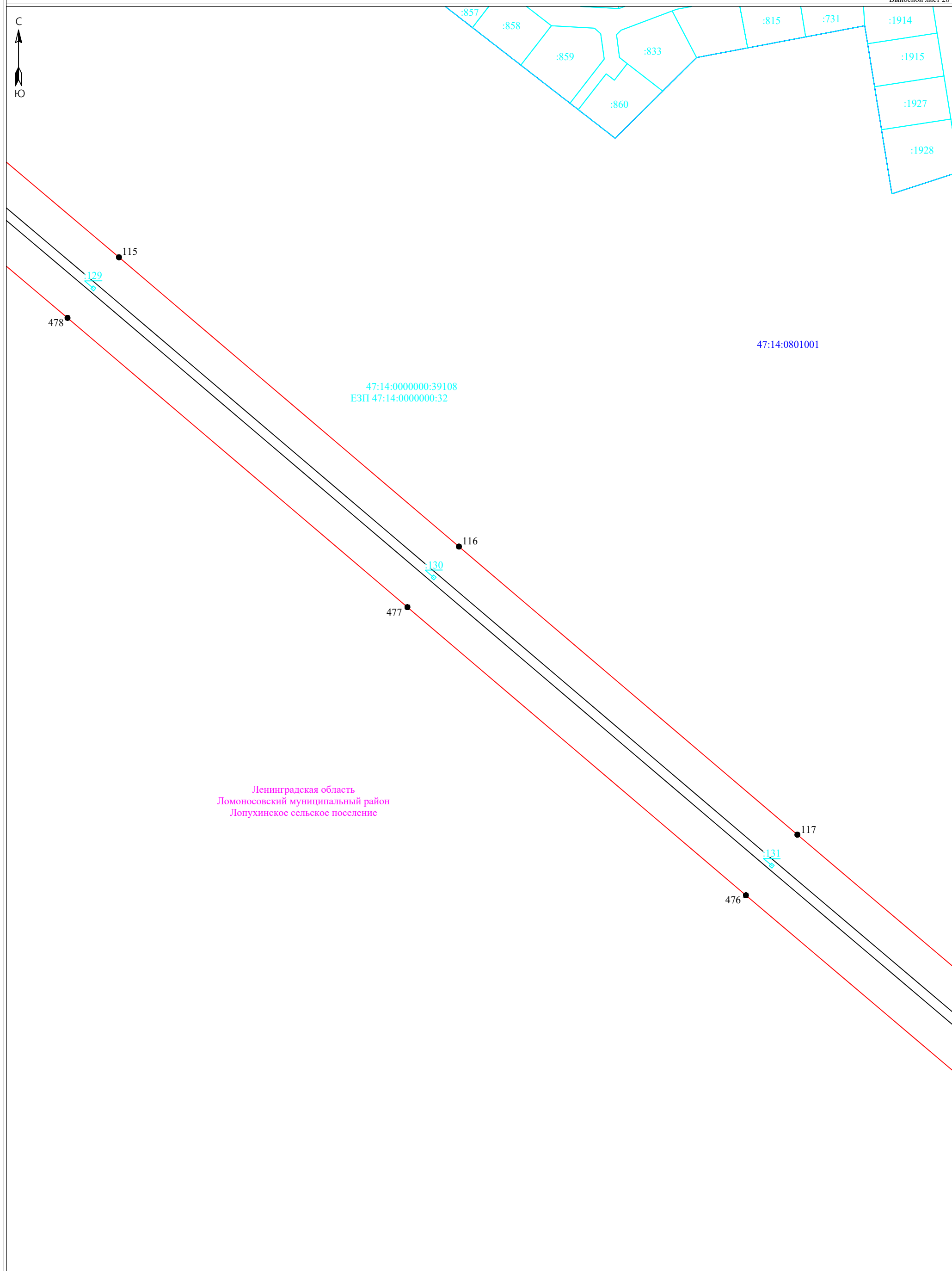
Условные обозначения:

- граница публичного сервитута
- граница земельного участка, сведения о котором содержатся в ЕГРН
- воздушная линия электропередач высокого напряжения ВЛ 110кВ
- 47:14:0602004 - номер кадастрового квартала
- граница кадастрового квартала
- :11 - обозначение земельного участка, сведения о котором содержатся в ЕГРН
- 3 - обозначение характерных точек границы публичного сервитута
- — граница сооружения - ВЛ 110 кВ Фосфоритная-1/ Нарвская-4 (Кадастровый номер 47:15:0000000:14467)

Масштаб 1:2000



Подпись _____ Дата "13" марта 2024 г



Ленинградская область
Ломоносовский муниципальный район
Лопухинское сельское поселение

Масштаб 1:2000

Условные обозначения:

- - граница публичного сервитута
- - граница земельного участка, сведения о котором содержатся в ЕГРН
- - воздушная линия электропередач высокого напряжения ВЛ 110кВ
- 47:14:0602004 - номер кадастрового квартала
- - граница кадастрового квартала
- :11 - обозначение земельного участка, сведения о котором содержатся в ЕГРН
- 3 - обозначение характерных точек границы публичного сервитута
- - граница сооружения - ВЛ 110 кВ Фосфоритная-1/ Нарвская-4 (Кадастровый номер 47:15:0000000:14467)



Подпись _____ Дата " 13 " марта 2024 г



47:14:0000000:39108
ЕЗП 47:14:0000000:32

47:14:0801001

Ленинградская область
Ломоносовский муниципальный район
Лопухинское сельское поселение

- Условные обозначения:**
- - граница публичного сервитута
 - - граница земельного участка, сведения о котором содержатся в ЕГРН
 - - воздушная линия электропередач высокого напряжения ВЛ 110кВ
 - 47:14:0602004 - номер кадастрового квартала
 - - граница кадастрового квартала
 - :11 - обозначение земельного участка, сведения о котором содержатся в ЕГРН
 - - обозначение характерных точек границы публичного сервитута
 - - граница сооружения - ВЛ 110 кВ Фосфоритная-1/ Нарвская-4 (Кадастровый номер 47:15:0000000:14467)

Масштаб 1:2000




Подпись _____ Дата "13" марта 2024 г



Ленинградская область
Ломоносовский муниципальный район
Лопухинское сельское поселение

47:14:0000000:39108
ЕЗП 47:14:0000000:32

47:14:0801001



Условные обозначения:

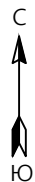
Масштаб 1:2000

- граница публичного сервитута
- граница земельного участка, сведения о котором содержатся в ЕГРН
- воздушная линия электропередач высокого напряжения ВЛ 110кВ
- 47:14:0602004 - номер кадастрового квартала
- граница кадастрового квартала
- обозначение земельного участка, сведения о котором содержатся в ЕГРН
- обозначение характерных точек границы публичного сервитута
- граница сооружения - ВЛ 110 кВ Фосфоритная-1/ Нарвская-4 (Кадастровый номер 47:15:0000000:14467)

Подпись _____



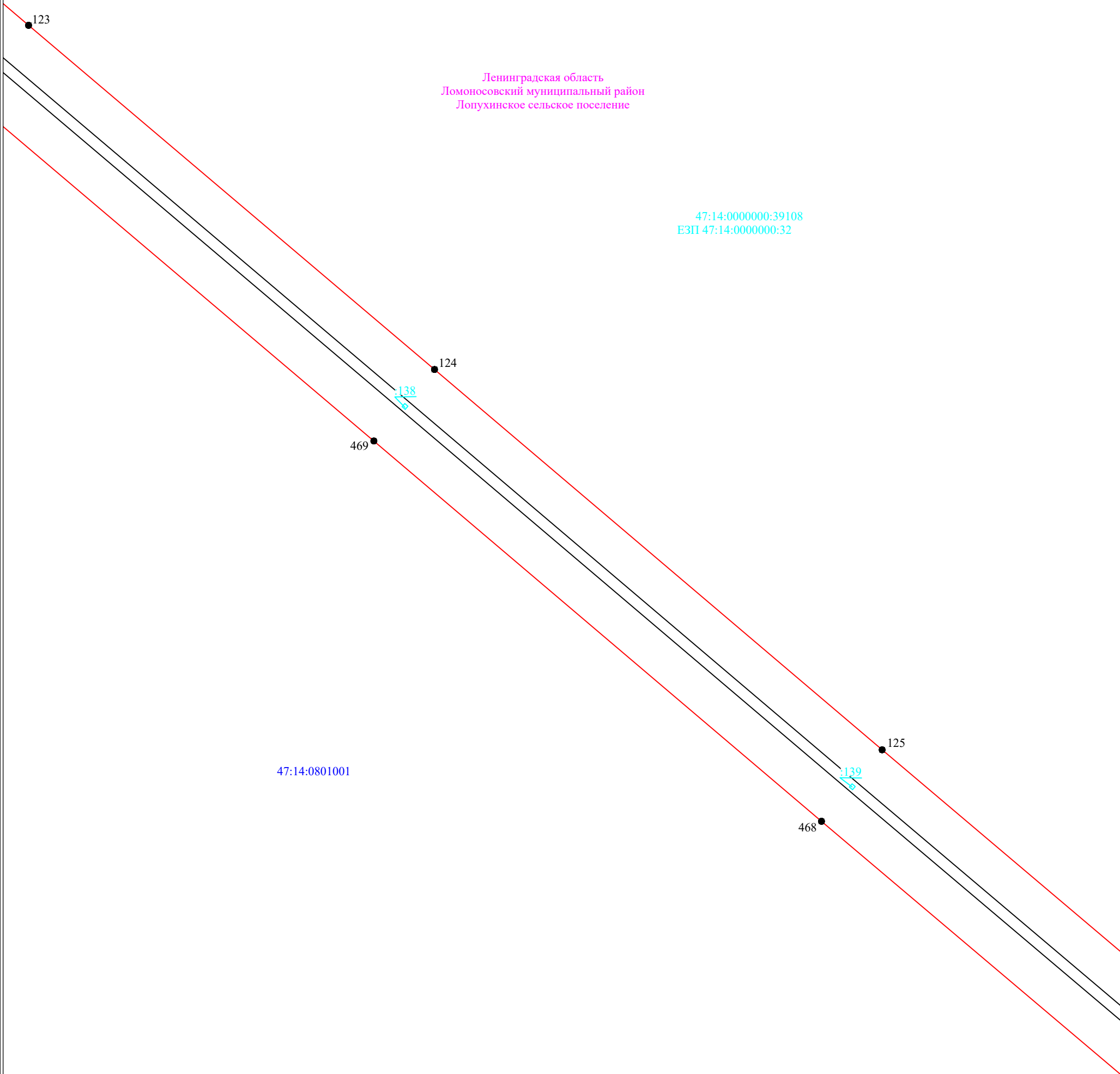
Дата " 13 " марта 2024 г



Ленинградская область
Ломоносовский муниципальный район
Лопухинское сельское поселение

47:14:0000000:39108
ЕЗП 47:14:0000000:32

47:14:0801001



Условные обозначения:

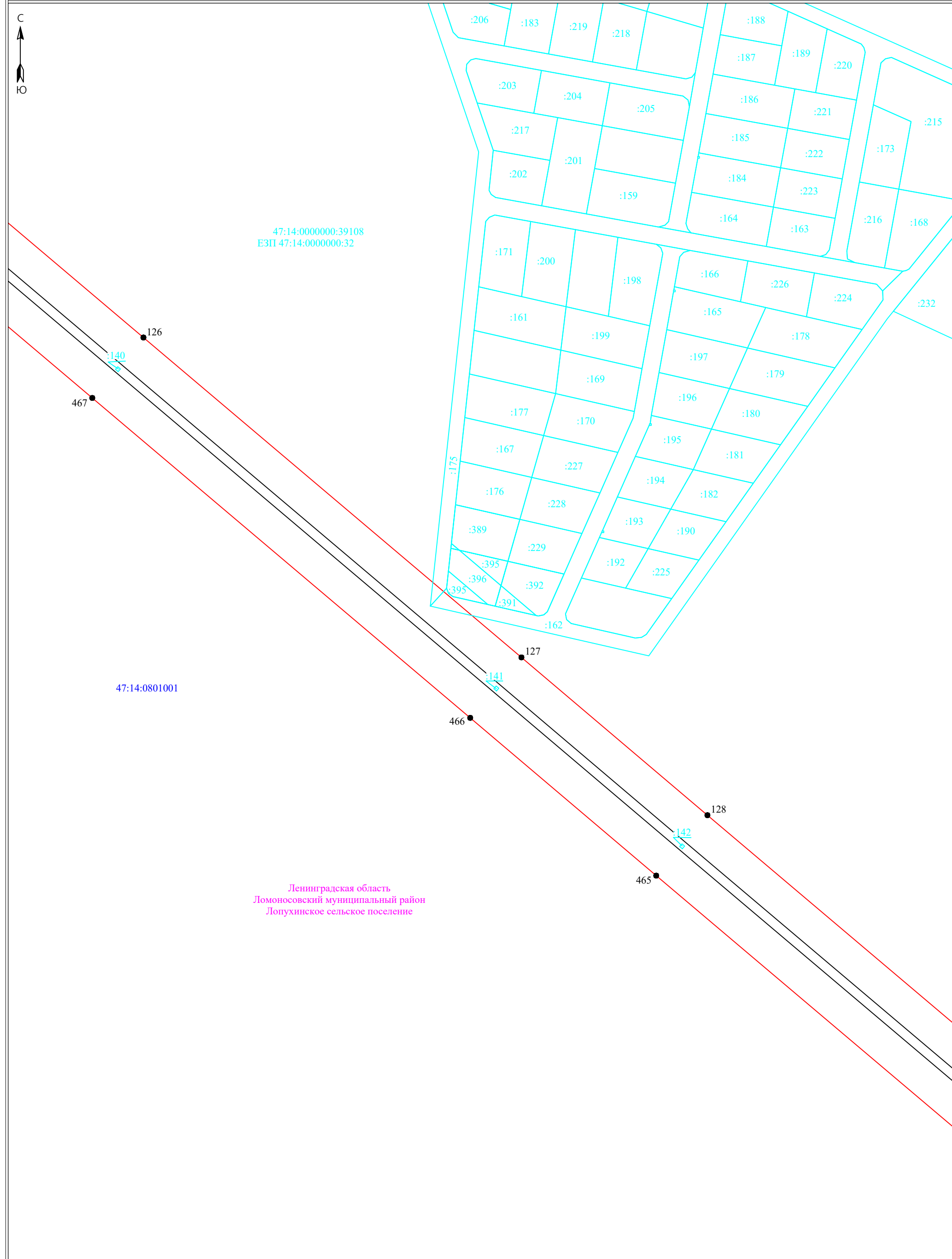
Масштаб 1:2000

- граница публичного сервитута
- граница земельного участка, сведения о котором содержатся в ЕГРН
- воздушная линия электропередач высокого напряжения ВЛ 110кВ
- 47:14:0602004 - номер кадастрового квартала
- граница кадастрового квартала
- обозначение земельного участка, сведения о котором содержатся в ЕГРН
- обозначение характерных точек границы публичного сервитута
- граница сооружения - ВЛ 110 кВ Фосфоритная-1/ Нарвская-4 (Кадастровый номер 47:15:0000000:14467)

Подпись _____



Дата "13" марта 2024 г



47:14:0000000:39108
ЕЗП 47:14:0000000:32

47:14:0801001

Ленинградская область
Ломоносовский муниципальный район
Лопухинское сельское поселение

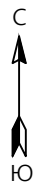
Условные обозначения:

Масштаб 1:2000

- граница публичногo сервитута
- граница земельного участка, сведения о котором содержатся в ЕГРН
- воздушная линия электропередач высокого напряжения ВЛ 110кВ
- 47:14:0602004 - номер кадастрового квартала
- граница кадастрового квартала
- обозначение земельного участка, сведения о котором содержатся в ЕГРН
- обозначение характерных точек границы публичногo сервитута
- граница сооружения - ВЛ 110 кВ Фосфоритная-1/ Нарвская-4 (Кадастровый номер 47:15:0000000:14467)



Подпись _____ Дата "13" марта 2024 г



Ленинградская область
Ломоносовский муниципальный район
Лопухинское сельское поселение

47:14:0000000:39108
ЕЗП 47:14:0000000:32

47:14:0801001

129
464

130
463

131
462

Условные обозначения:

- граница публичного сервитута
- граница земельного участка, сведения о котором содержатся в ЕГРН
- воздушная линия электропередач высокого напряжения ВЛ 110кВ
- 47:14:0602004 - номер кадастрового квартала
- граница кадастрового квартала
- обозначение земельного участка, сведения о котором содержатся в ЕГРН
- обозначение характерных точек границы публичного сервитута
- граница сооружения - ВЛ 110 кВ Фосфоритная-1/ Нарвская-4 (Кадастровый номер 47:15:0000000:14467)

Масштаб 1:2000



Подпись _____ Дата "13" марта 2024 г



Ленинградская область
Ломоносовский муниципальный район
Лопухинское сельское поселение

47:14:0000000:39108
ЕЗП 47:14:0000000:32

132
146
461

133
147
460

134
148
459

47:14:0801001

149
458

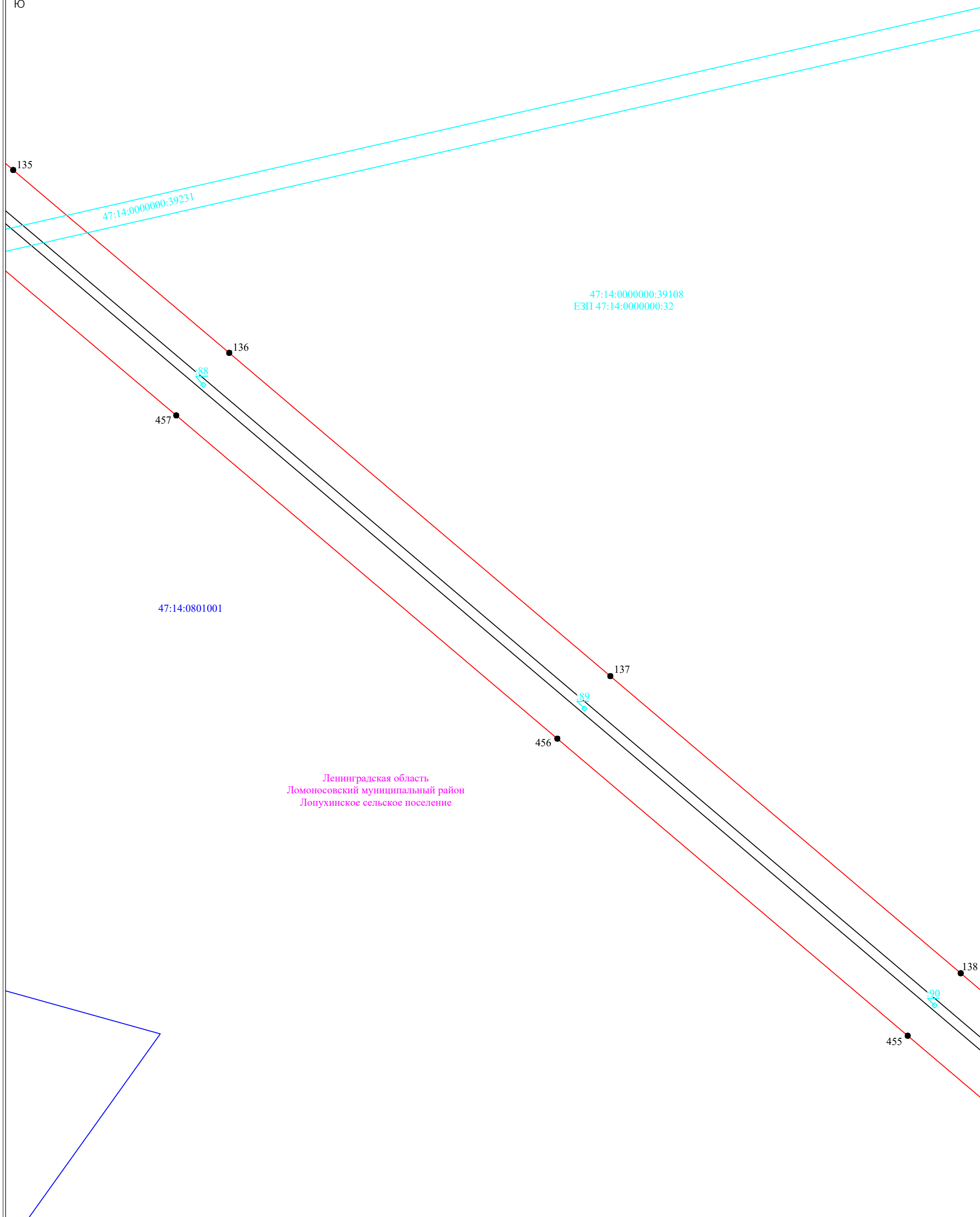
Условные обозначения:

- граница публичного сервитута
- граница земельного участка, сведения о котором содержатся в ЕГРН
- воздушная линия электропередач высокого напряжения ВЛ 110кВ
- 47:14:0602004 - номер кадастрового квартала
- граница кадастрового квартала
- обозначение земельного участка, сведения о котором содержатся в ЕГРН
- обозначение характерных точек границы публичного сервитута
- граница сооружения - ВЛ 110 кВ Фосфоритная-1/ Нарвская-4 (Кадастровый номер 47:15:0000000:14467)

Масштаб 1:2000



Подпись _____ Дата " 13 " марта 2024 г



Ленинградская область
Ломоносовский муниципальный район
Лопухинское сельское поселение

Условные обозначения:


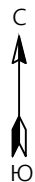
Масштаб 1:2000

- - граница публичного сервитута
- - граница земельного участка, сведения о котором содержатся в ЕГРН
- - граница кадастрового квартала
- - воздушная линия электропередач высокого напряжения ВЛ 110кВ
- 47:14:0602004 - номер кадастрового квартала
- :11 - обозначение земельного участка, сведения о котором содержатся в ЕГРН
- 3 - обозначение характерных точек границы публичного сервитута
- — - граница сооружения - ВЛ 110 кВ Фосфоритная-1/ Нарвская-4 (Кадастровый номер 47:15:0000000:14467)

Подпись _____



Дата "13" марта 2024 г



Ленинградская область
Ломоносовский муниципальный район
Лопухинское сельское поселение

Условные обозначения:

Масштаб 1:2000

- граница публично сервитута
- граница земельного участка, сведения о котором содержатся в ЕГРН
- воздушная линия электропередач высокого напряжения ВЛ 110кВ
- 47:14:0602004 - номер кадастрового квартала
- граница кадастрового квартала
- обозначение земельного участка, сведения о котором содержатся в ЕГРН
- обозначение характерных точек границы публично сервитута
- граница сооружения - ВЛ 110 кВ Фосфоритная-1/ Нарвская-4 (Кадастровый номер 47:15:0000000:14467)

Подпись _____



Дата "13" марта 2024 г

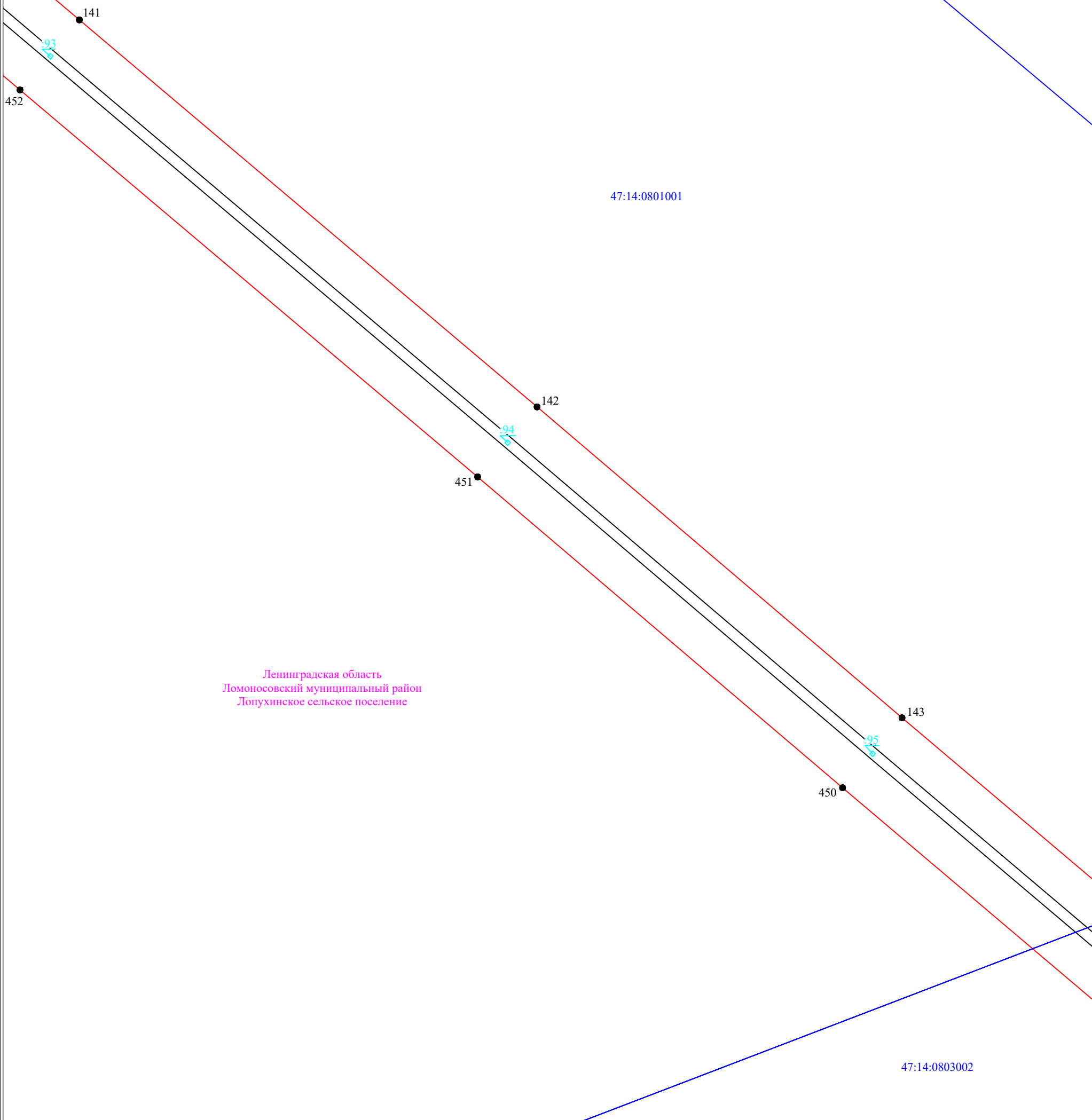


47:14:0000000:39108
ЕЗП 47:14:0000000:32

47:14:0801001

47:14:0803002

Ленинградская область
Ломоносовский муниципальный район
Лопухинское сельское поселение



Условные обозначения:

- - граница публичного сервитута
- - граница земельного участка, сведения о котором содержатся в ЕГРН
- - воздушная линия электропередач высокого напряжения ВЛ 110кВ
- 47:14:0602004 - номер кадастрового квартала
- - граница кадастрового квартала
- 11 - обозначение земельного участка, сведения о котором содержатся в ЕГРН
- 3 - обозначение характерных точек границы публичного сервитута
- - граница сооружения - ВЛ 110 кВ Фосфоритная-1/ Нарвская-4 (Кадастровый номер 47:15:0000000:14467)

Масштаб 1:2000



Подпись _____ Дата "13" марта 2024 г



47:14:0000000:39108
ЕЗП 47:14:0000000:32

47:14:0801001

Ленинградская область
Ломоносовский муниципальный район
Лопухинское сельское поселение

:1500

:1675

448

145

47:14:0000000:39196

:1945

:2221

447

146

:3

47:14:0803002

:138

:964

:963

:136

:1945

957

:929

:930

:956

Условные обозначения:

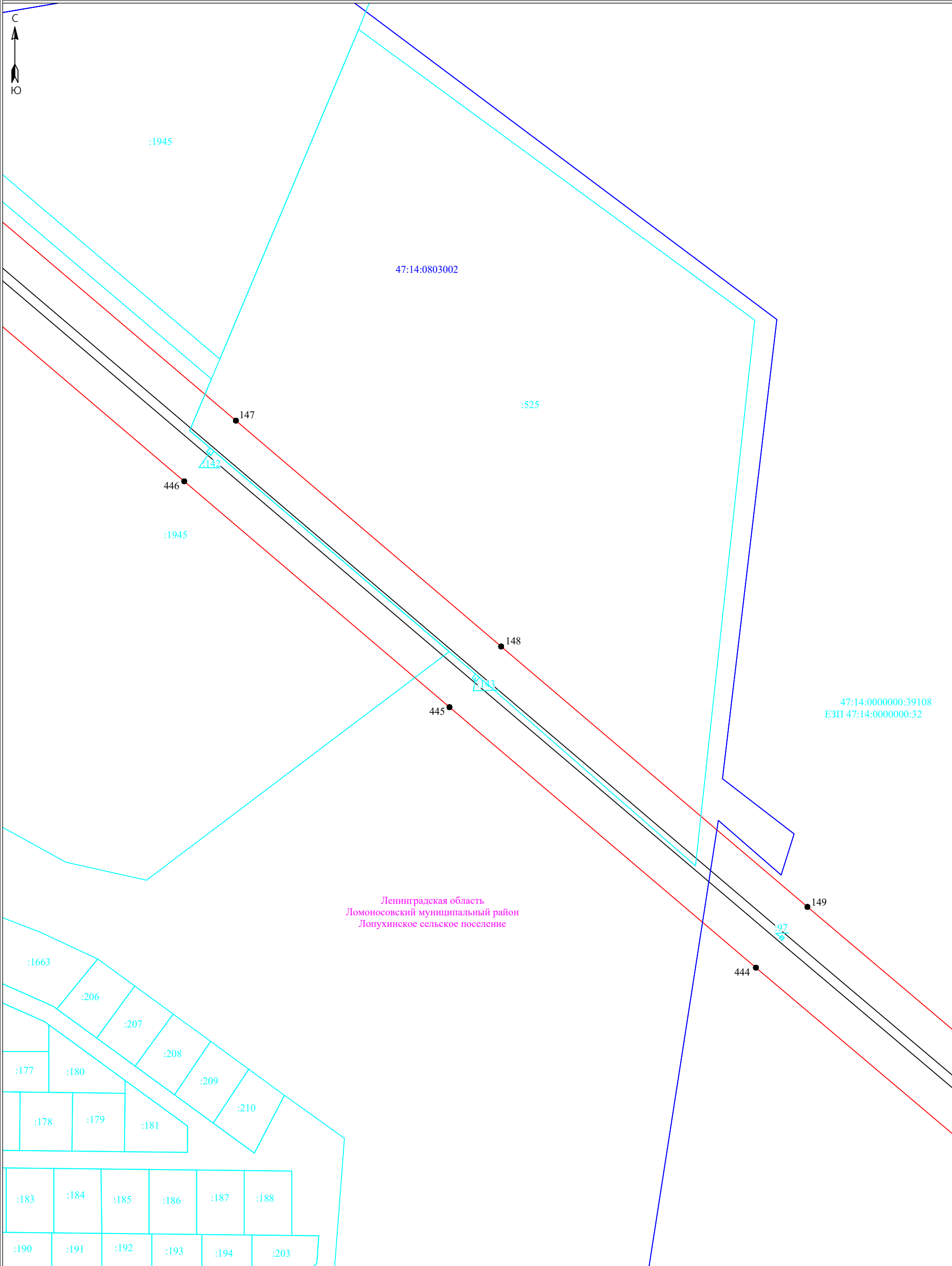
Масштаб 1:2000

- - граница публичного сервитута
- - граница земельного участка, сведения о котором содержатся в ЕГРН
- - воздушная линия электропередач высокого напряжения ВЛ 110кВ
- 47:14:0602004 - номер кадастрового квартала
- - граница кадастрового квартала
- :11 - обозначение земельного участка, сведения о котором содержатся в ЕГРН
- - обозначение характерных точек границы публичного сервитута
- - граница сооружения - ВЛ 110 кВ Фосфоритная-1/ Нарвская-4 (Кадастровый номер 47:15:0000000:14467)

Подпись _____



Дата "13" марта 2024 г




Условные обозначения:

- - граница публичного сервитута
- - граница земельного участка, сведения о котором содержатся в ЕГРН
- - воздушная линия электропередач высокого напряжения ВЛ 110кВ
- 47:14:0602004 - номер кадастрового квартала
- - граница кадастрового квартала
- :11 - обозначение земельного участка, сведения о котором содержатся в ЕГРН
- - обозначение характерных точек границы публичного сервитута
- - граница сооружения - ВЛ 110 кВ Фосфоритная-1/ Нарвская-4 (Кадастровый номер 47:15:0000000:14467)

Масштаб 1:2000



Подпись _____ Дата " 13 " марта 2024 г



Ленинградская область
Ломоносовский муниципальный район
Лопухинское сельское поселение

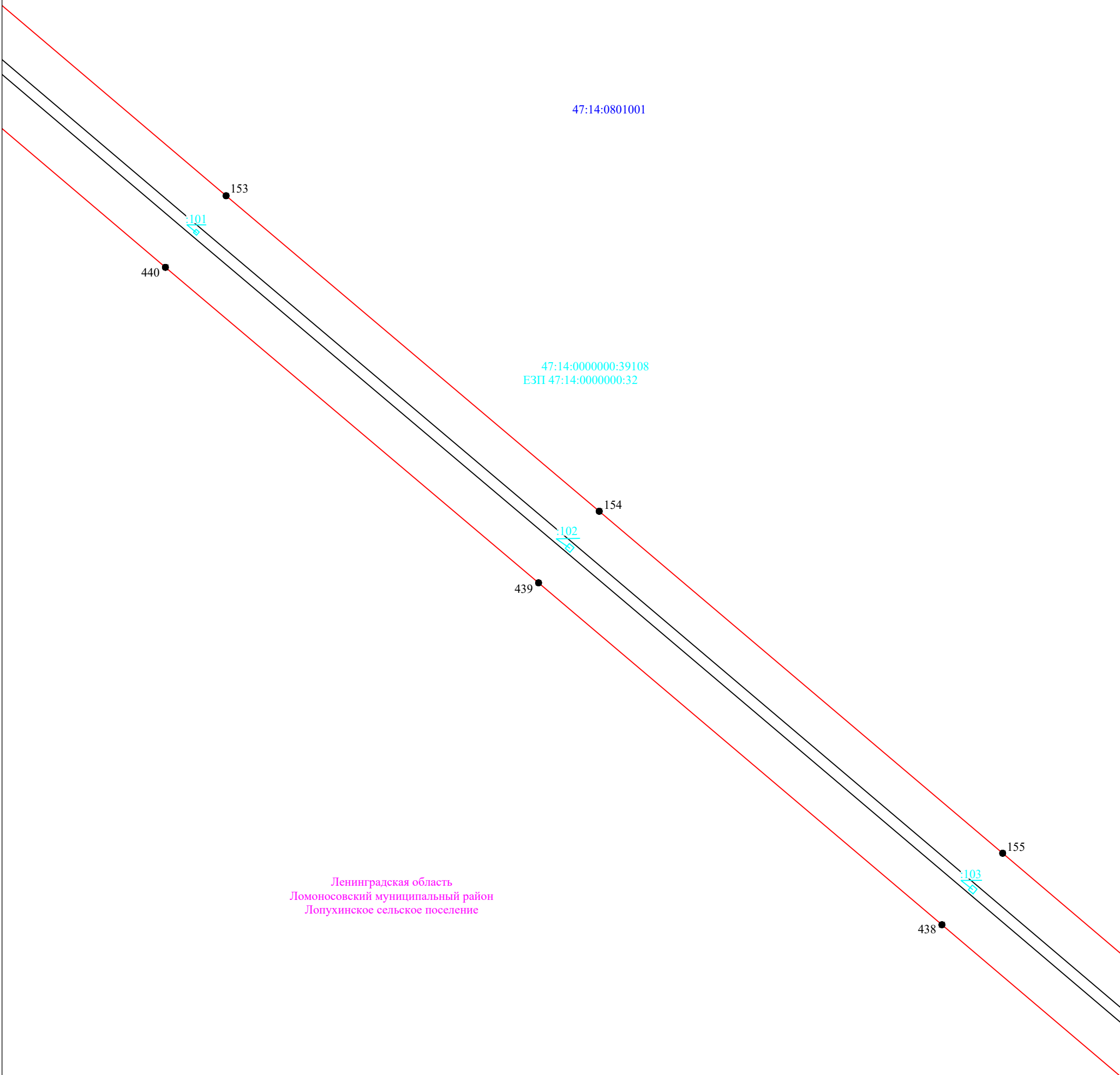
Условные обозначения:

- - граница публичного сервитута
- - граница земельного участка, сведения о котором содержатся в ЕГРН
- - воздушная линия электропередач высокого напряжения ВЛ 110кВ
- 47:14:0602004 - номер кадастрового квартала
- - граница кадастрового квартала
- :11 - обозначение земельного участка, сведения о котором содержатся в ЕГРН
- 3 - обозначение характерных точек границы публичного сервитута
- - граница сооружения - ВЛ 110 кВ Фосфоритная-1/ Нарвская-4 (Кадастровый номер 47:15:0000000:14467)

Масштаб 1:2000



Подпись _____ Дата "13" марта 2024 г



Ленинградская область
Ломоносовский муниципальный район
Лопухинское сельское поселение

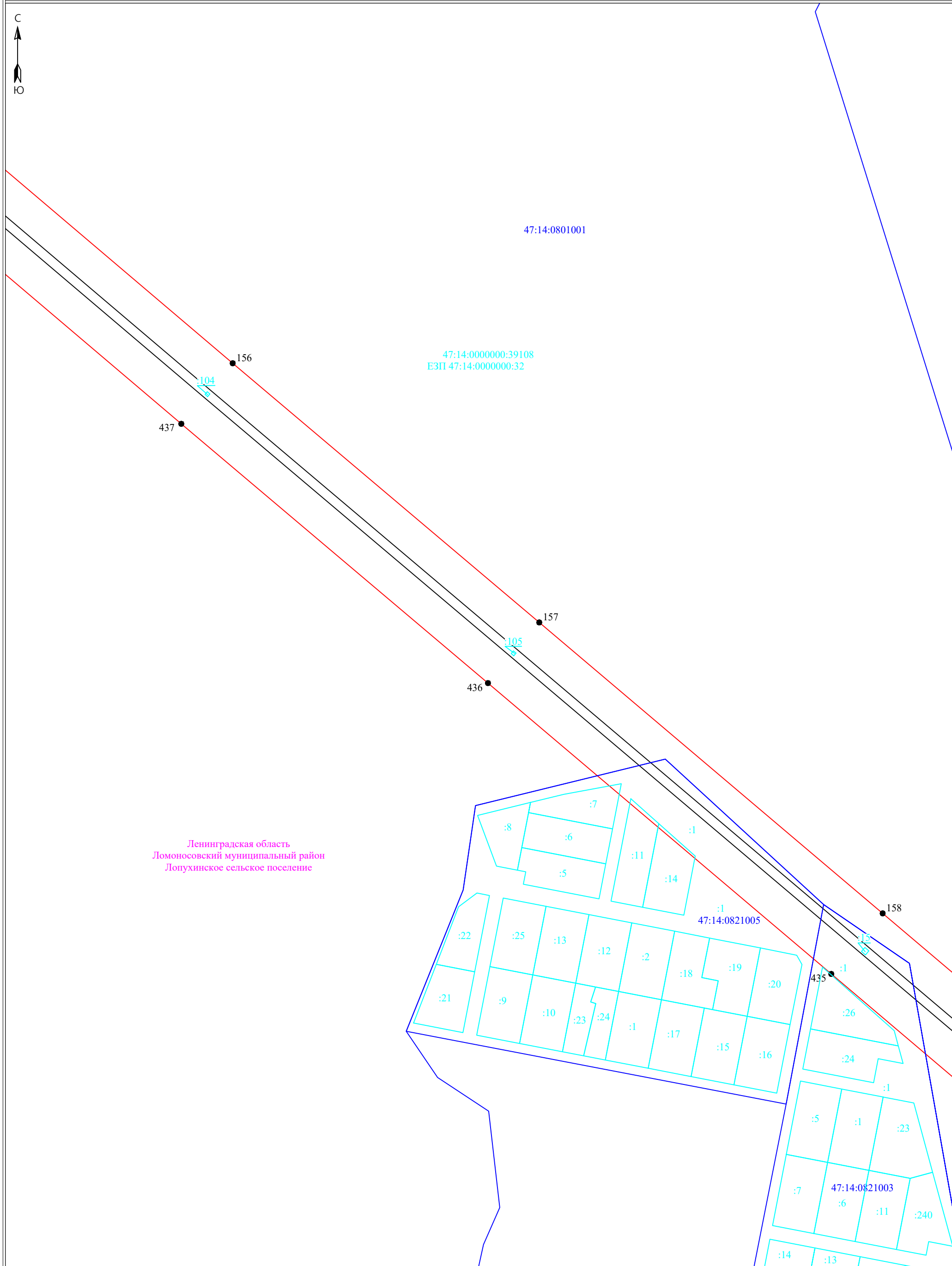
Условные обозначения:

- - граница публичного сервитута
- - граница земельного участка, сведения о котором содержатся в ЕГРН
- - воздушная линия электропередач высокого напряжения ВЛ 110кВ
- 47:14:0602004 - номер кадастрового квартала
- - граница кадастрового квартала
- :11 - обозначение земельного участка, сведения о котором содержатся в ЕГРН
- 3 - обозначение характерных точек границы публичного сервитута
- - граница сооружения - ВЛ 110 кВ Фосфоритная-1/ Нарвская-4 (Кадастровый номер 47:15:0000000:14467)

Масштаб 1:2000



Подпись _____ Дата "13" марта 2024 г



Ленинградская область
Ломоносовский муниципальный район
Лопухинское сельское поселение

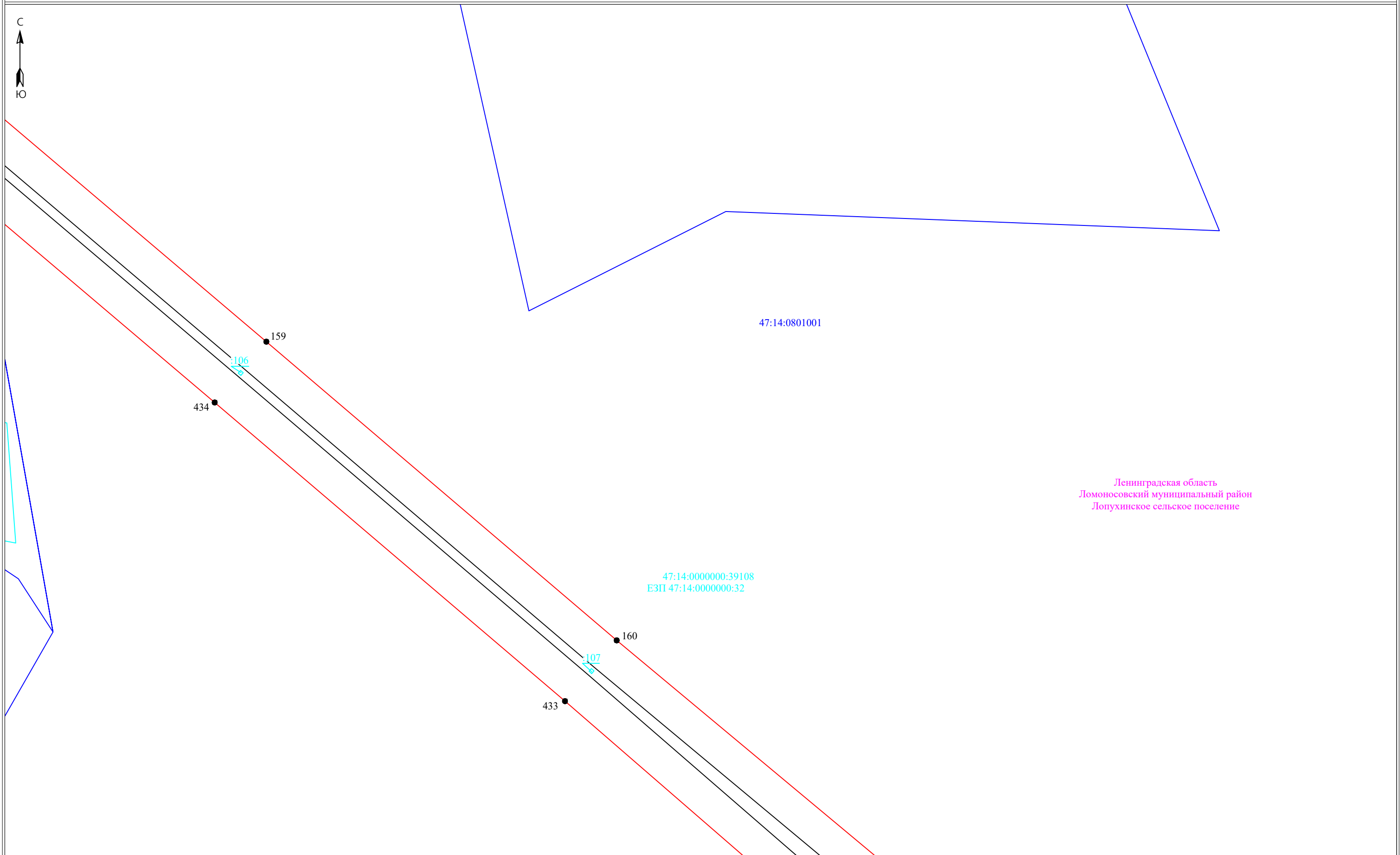
Условные обозначения:

- - граница публичного сервитута
- - граница земельного участка, сведения о котором содержатся в ЕГРН
- - воздушная линия электропередач высокого напряжения ВЛ 110кВ
- 47:14:0602004 - номер кадастрового квартала
- - граница кадастрового квартала
- :11 - обозначение земельного участка, сведения о котором содержатся в ЕГРН
- - обозначение характерных точек границы публичного сервитута
- - граница сооружения - ВЛ 110 кВ Фосфоритная-1/ Нарвская-4 (Кадастровый номер 47:15:0000000:14467)

Масштаб 1:2000



Подпись _____ Дата "13" марта 2024 г



Ленинградская область
Ломоносовский муниципальный район
Лопухинское сельское поселение

47:14:0000000:39108
ЕЗП 47:14:0000000:32

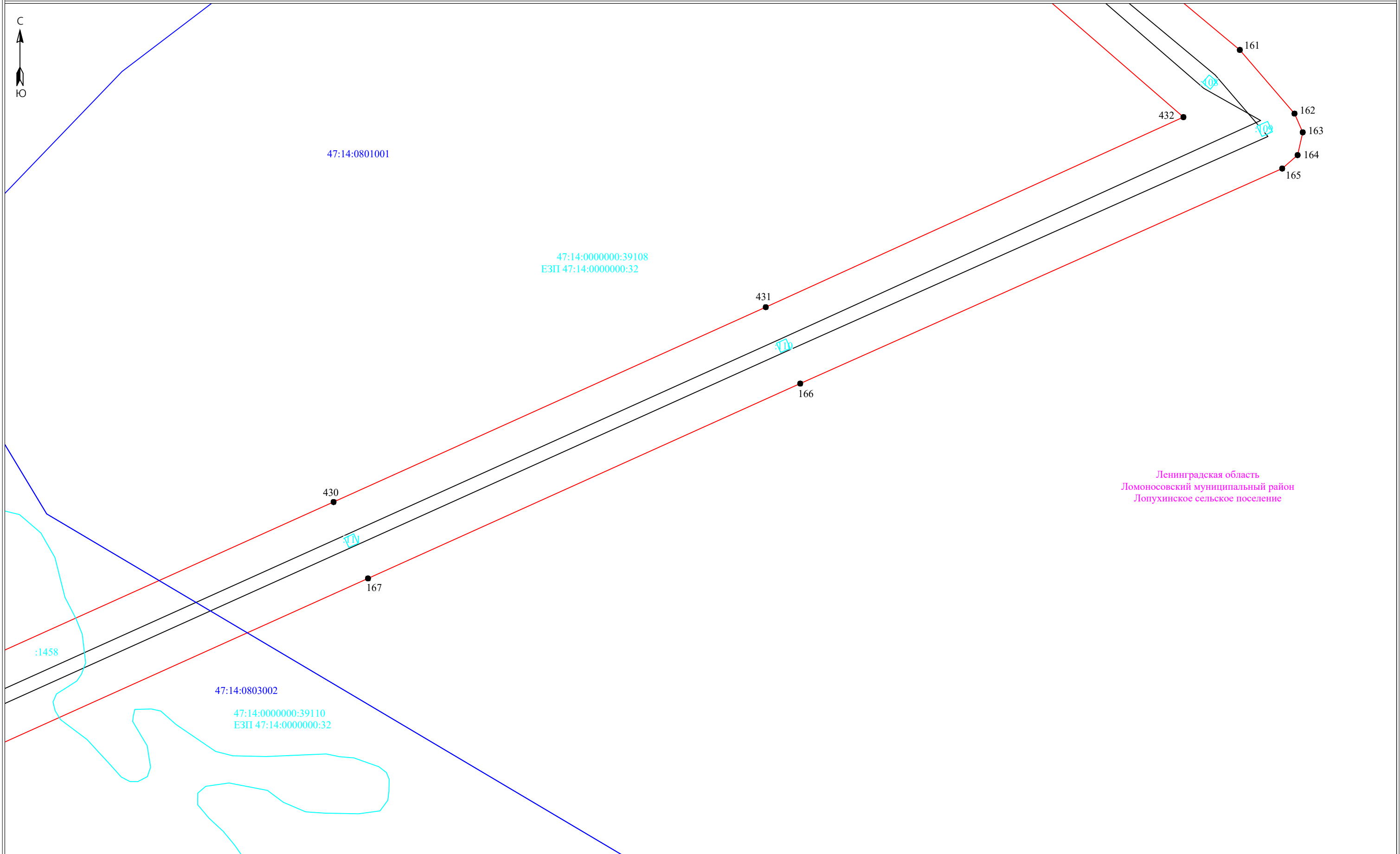
47:14:0801001

Масштаб 1:2000

- Условные обозначения:**
- - граница публичного сервитута
 - - граница земельного участка, сведения о котором содержатся в ЕГРН
 - — — — — воздушная линия электропередач высокого напряжения ВЛ 110кВ
 - 47:14:0602004 - номер кадастрового квартала
 - — — — — граница кадастрового квартала
 - :11 - обозначение земельного участка, сведения о котором содержатся в ЕГРН
 - - обозначение характерных точек границы публичного сервитута
 - — — — — граница сооружения - ВЛ 110 кВ Фосфоритная-1/ Нарвская-4 (Кадастровый номер 47:15:0000000:14467)



Подпись _____ Дата "13" марта 2024 г



Ленинградская область
Ломоносовский муниципальный район
Лопухинское сельское поселение

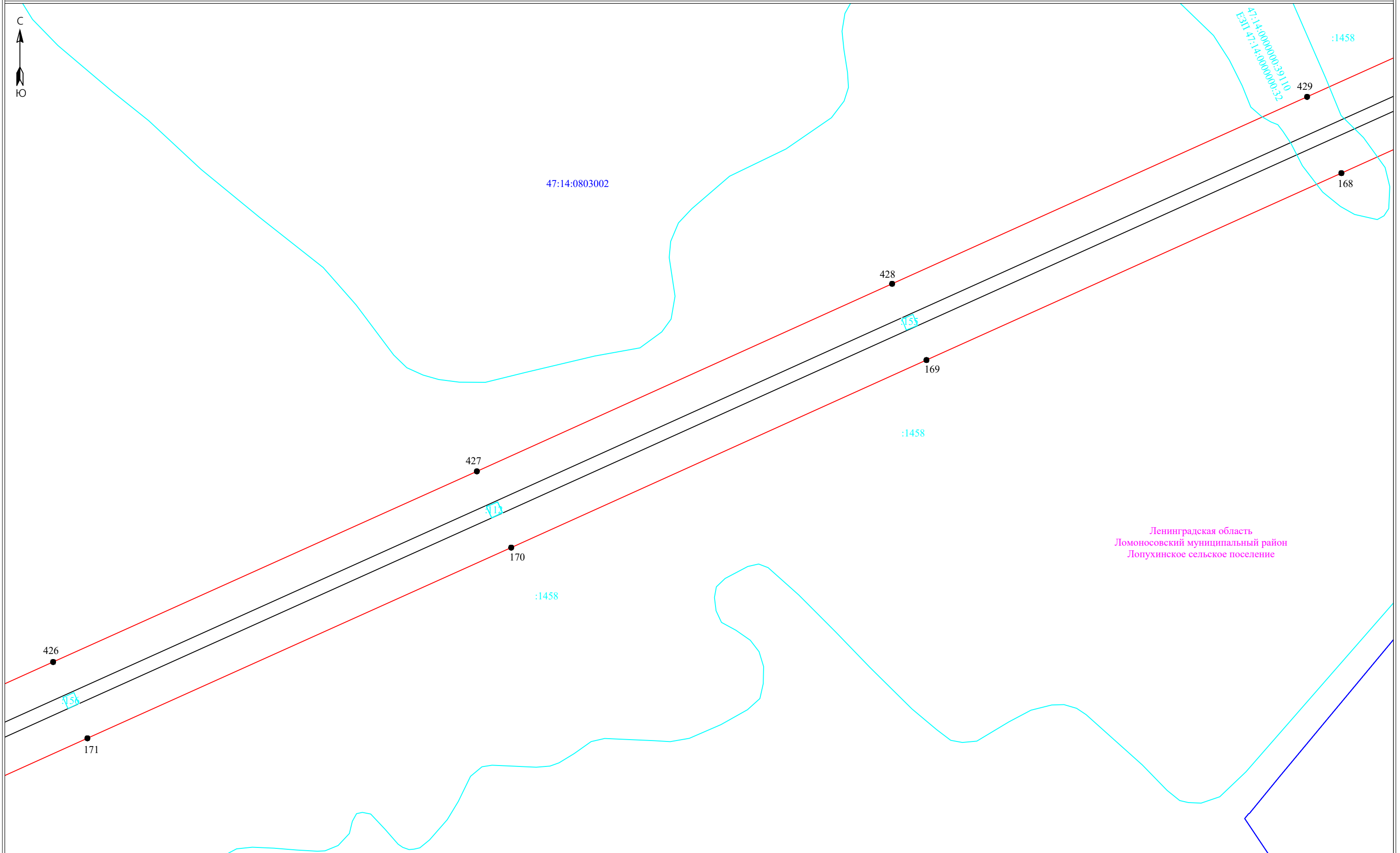
Масштаб 1:2000

Условные обозначения:

- - граница публичного сервитута
- - граница земельного участка, сведения о котором содержатся в ЕГРН
- - воздушная линия электропередач высокого напряжения ВЛ 110кВ
- - граница кадастрового квартала
- - граница кадастрового квартала
- :11 - обозначение земельного участка, сведения о котором содержатся в ЕГРН
- - обозначение характерных точек границы публичного сервитута
- - граница сооружения - ВЛ 110 кВ Фосфоритная-1/ Нарвская-4 (Кадастровый номер 47:15:0000000:14467)



Подпись _____ Дата "13" марта 2024 г



Ленинградская область
Ломоносовский муниципальный район
Лопухинское сельское поселение

Масштаб 1:2000

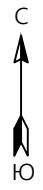
Условные обозначения:

- ▭ - граница публичного сервитута
- ▭ - граница земельного участка, сведения о котором содержатся в ЕГРН
- - воздушная линия электропередач высокого напряжения ВЛ 110кВ
- - граница кадастрового квартала
- - граница кадастрового квартала
- :11 - обозначение земельного участка, сведения о котором содержатся в ЕГРН
- - обозначение характерных точек границы публичного сервитута
- - граница сооружения - ВЛ 110 кВ Фосфоритная-1/ Нарвская-4 (Кадастровый номер 47:15:0000000:14467)



Подпись _____

Дата "13" марта 2024 г



47:14:0803002

:1458

425

153

172

424

153

173






423

153

174

Ленинградская область
Ломоносовский муниципальный район
Лопухинское сельское поселение

Условные обозначения:

-  - граница публичного сервитута
-  - граница земельного участка, сведения о котором содержатся в ЕГРН
-  - воздушная линия электропередач высокого напряжения ВЛ 110кВ
- 47:14:0602004 - номер кадастрового квартала
-  - граница кадастрового квартала
- :11 - обозначение земельного участка, сведения о котором содержатся в ЕГРН
- 3 - обозначение характерных точек границы публичного сервитута
-  - граница сооружения - ВЛ 110 кВ Фосфоритная-1/ Нарвская-4 (Кадастровый номер 47:15:0000000:14467)

Масштаб 1:2000

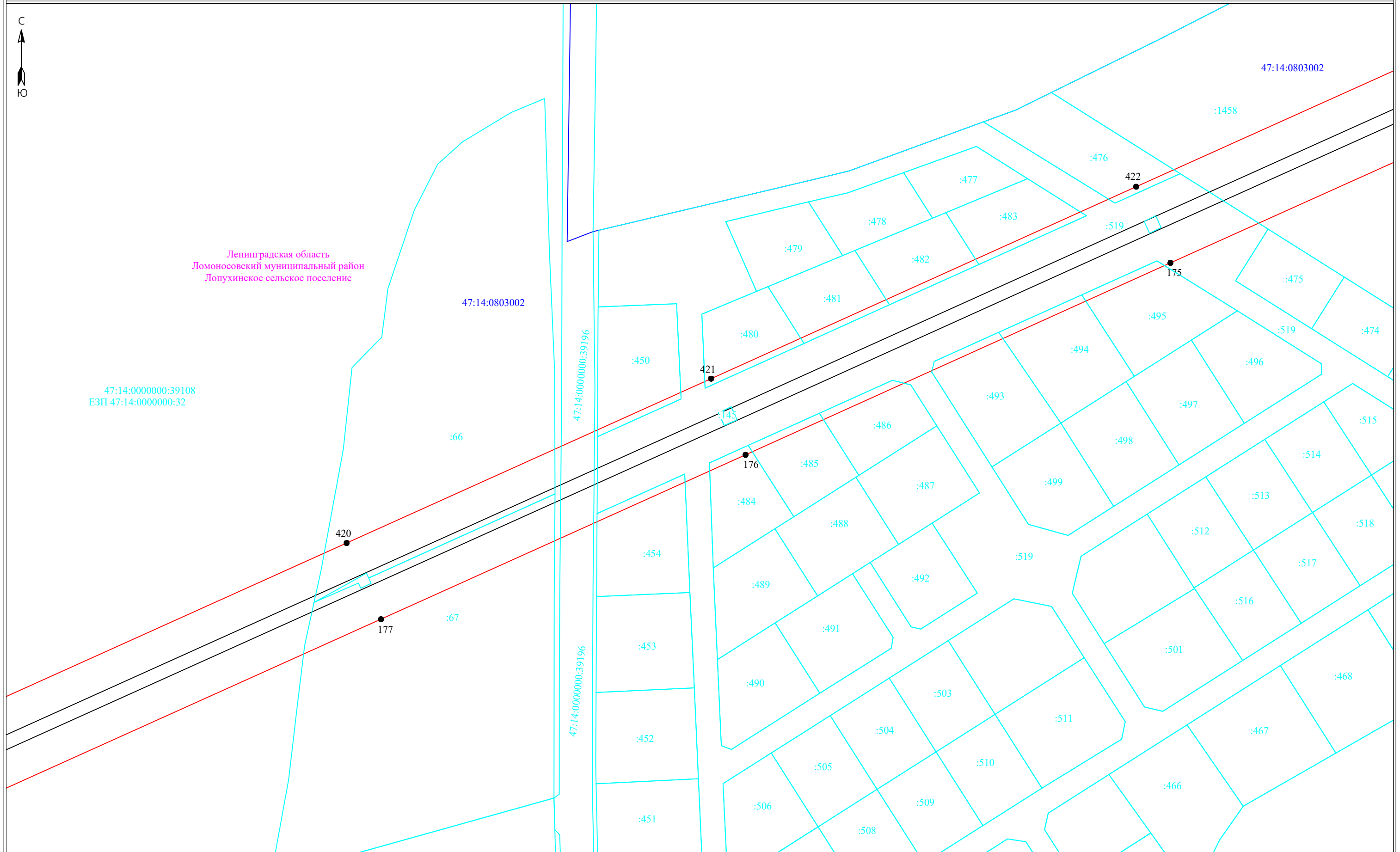


Подпись _____

Дата "13" марта 2024 г



Ленинградская область
Ломоносовский муниципальный район
Лопухинское сельское поселение



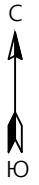
Масштаб 1:2000

- Условные обозначения:**
- ▬ - граница публичного сервитута
 - ▬ - граница земельного участка, сведения о котором содержатся в ЕГРН
 - ▬ - воздушная линия электропередач высокого напряжения ВЛ 110кВ
 - 47:14:0602004 - номер кадастрового квартала
 - ▬ - граница кадастрового квартала
 - :11 - обозначение земельного участка, сведения о котором содержатся в ЕГРН
 - - обозначение характерных точек границы публичного сервитута
 - ▬ - граница сооружения - ВЛ 110 кВ Фосфоритная-1/ Нарвская-4 (Кадастровый номер 47:15:0000000:14467)



Подпись _____

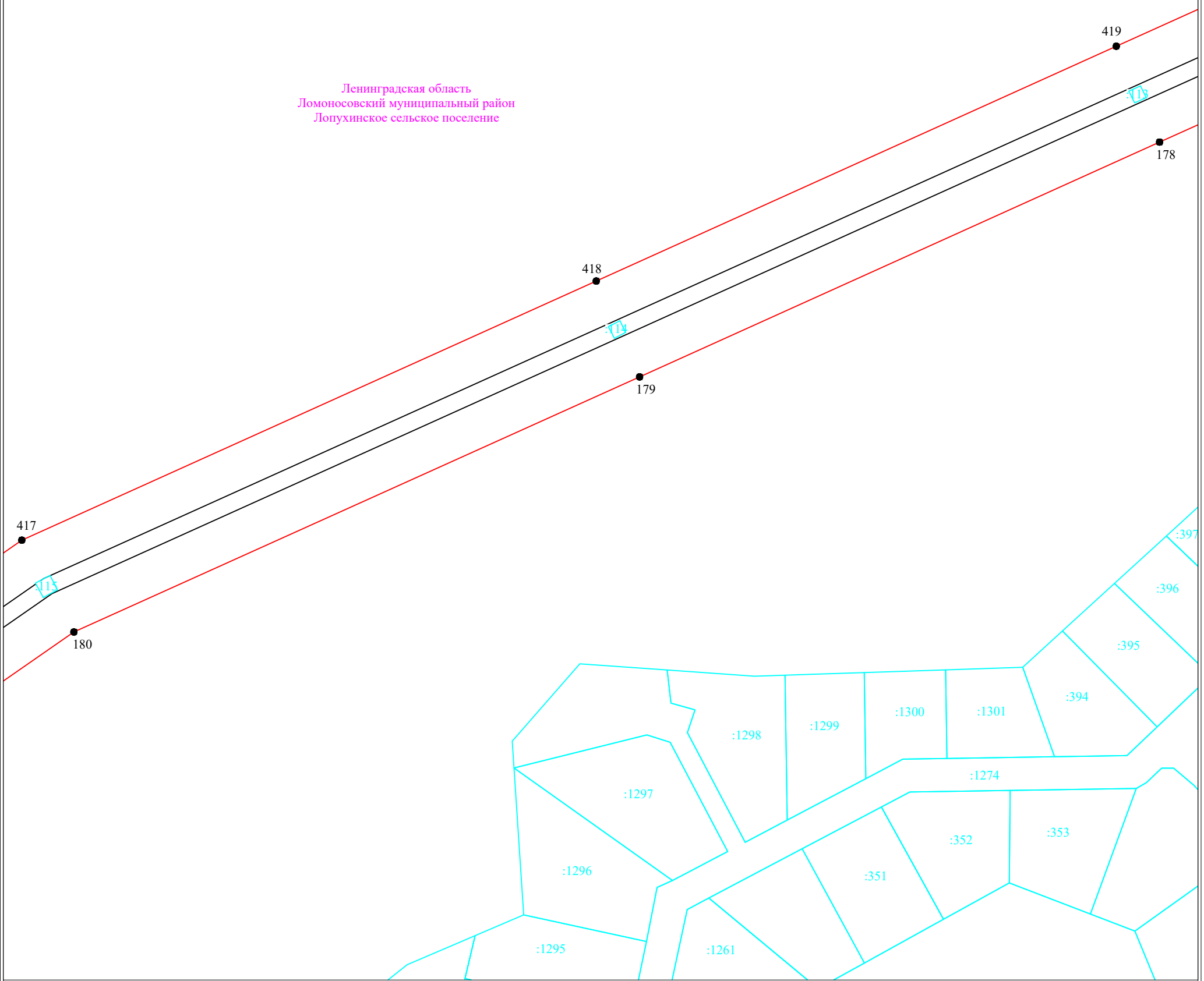
Дата "13" марта 2024 г



47:14:0803002

47:14:0000000:39108
ЕЗП 47:14:0000000:32

Ленинградская область
Ломоносовский муниципальный район
Лопухинское сельское поселение



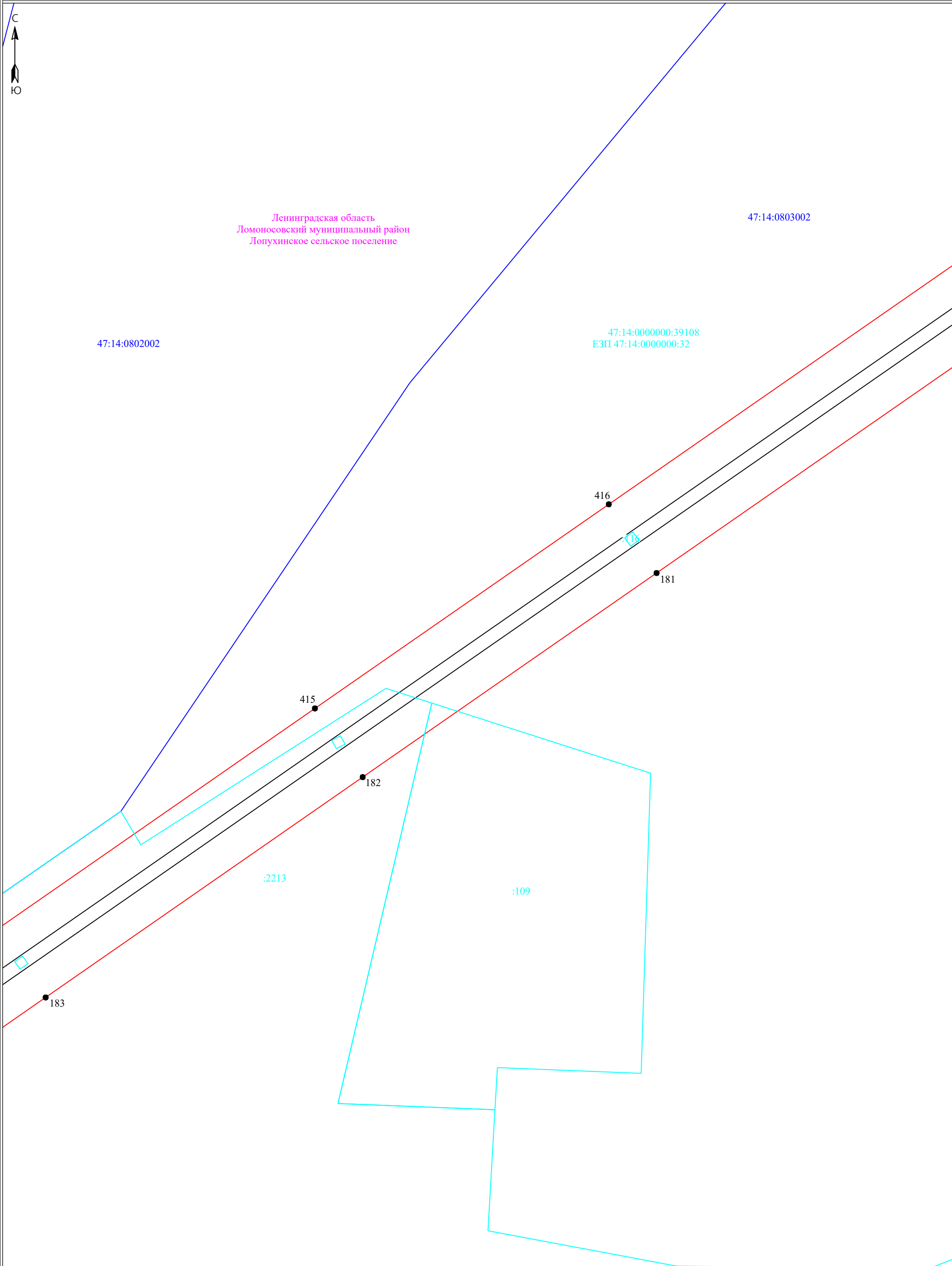
Условные обозначения:

- - граница публичного сервитута
- - граница земельного участка, сведения о котором содержатся в ЕГРН
- - воздушная линия электропередач высокого напряжения ВЛ 110кВ
- 47:14:0602004 - номер кадастрового квартала
- - граница кадастрового квартала
- :11 - обозначение земельного участка, сведения о котором содержатся в ЕГРН
- - обозначение характерных точек границы публичного сервитута
- - граница сооружения - ВЛ 110 кВ Фосфоритная-1/ Нарвская-4 (Кадастровый номер 47:15:0000000:14467)

Масштаб 1:2000



Подпись _____ Дата "13" марта 2024 г



Ленинградская область
Ломоносовский муниципальный район
Лопухинское сельское поселение

47:14:0803002

47:14:0802002

47:14:0000000:39108
ЕЗП 47:14:0000000:32

416

181

415

182

:2213

:109

183

Условные обозначения:

- - граница публичного сервитута
- - граница земельного участка, сведения о котором содержатся в ЕГРН
- - воздушная линия электропередач высокого напряжения ВЛ 110кВ
- 47:14:0602004 - номер кадастрового квартала
- - граница кадастрового квартала
- - обозначение земельного участка, сведения о котором содержатся в ЕГРН
- - обозначение характерных точек границы публичного сервитута
- — - граница сооружения - ВЛ 110 кВ Фосфоритная-1/ Нарвская-4 (Кадастровый номер 47:15:0000000:14467)

Масштаб 1:2000



Подпись _____ Дата "13" марта 2024 г



Ленинградская область
Ломоносовский муниципальный район
Лопухинское сельское поселение

47:14:0801001

47:14:0802002

414

:2213

413

184

412

185

47:14:0000000:39108
ЕЗП 47:14:0000000:32

Условные обозначения:

Масштаб 1:2000

- граница публичного сервитута
- граница земельного участка, сведения о котором содержатся в ЕГРН
- воздушная линия электропередач высокого напряжения ВЛ 110кВ
- 47:14:0602004 - номер кадастрового квартала
- граница кадастрового квартала
- обозначение земельного участка, сведения о котором содержатся в ЕГРН
- обозначение характерных точек границы публичного сервитута
- граница сооружения - ВЛ 110 кВ Фосфоритная-1/ Нарвская-4 (Кадастровый номер 47:15:0000000:14467)

Подпись _____



Дата "13" марта 2024 г



Ленинградская область
Ломоносовский муниципальный район
Лопухинское сельское поселение

47:14:0801001

47:14:0000000:39108
ЕЗП 47:14:0000000:32

410 411
186 187

:119
188

189

Условные обозначения:

Масштаб 1:2000

- граница публичного сервитута
- граница земельного участка, сведения о котором содержатся в ЕГРН
- воздушная линия электропередач высокого напряжения ВЛ 110кВ
- 47:14:0602004 - номер кадастрового квартала
- граница кадастрового квартала
- обозначение земельного участка, сведения о котором содержатся в ЕГРН
- обозначение характерных точек границы публичного сервитута
- граница сооружения - ВЛ 110 кВ Фосфоритная-1/ Нарвская-4 (Кадастровый номер 47:15:0000000:14467)

Подпись _____



Дата "13" марта 2024 г



Ленинградская область
Ломоносовский муниципальный район
Лопухинское сельское поселение

47:14:0801001

47:14:0000000:39108
ЕЗП 47:14:0000000:32

:121

190








:122

191

:120

Условные обозначения:

Масштаб 1:2000

-  - граница публичного сервитута
-  - граница земельного участка, сведения о котором содержатся в ЕГРН
-  - воздушная линия электропередач высокого напряжения ВЛ 110кВ
- 47:14:0602004 - номер кадастрового квартала
-  - граница кадастрового квартала
-  - обозначение земельного участка, сведения о котором содержатся в ЕГРН
-  - обозначение характерных точек границы публичного сервитута
-  - граница сооружения - ВЛ 110 кВ Фосфоритная-1/ Нарвская-4 (Кадастровый номер 47:15:0000000:14467)

Подпись _____



Дата "13" марта 2024 г



Ленинградская область
Волосовский муниципальный район
Бегуницкое сельское поселение

47:22:0163001

409
:20
ЕЗП 47:22:0000000:393

405
406
407

408

192

588 :10 :36 589
ЕЗП 47:22:0000000:247

193

590 :2 :393
ЕЗП 47:22:0000000:393

194

591

:11 :247
ЕЗП 47:22:0000000:247

404

195

:37

196

Условные обозначения:

- граница публичного сервитута
- граница земельного участка, сведения о котором содержатся в ЕГРН
- воздушная линия электропередач высокого напряжения ВЛ 110кВ
- 47:14:0602004 - номер кадастрового квартала
- граница кадастрового квартала
- :11 - обозначение земельного участка, сведения о котором содержатся в ЕГРН
- 3 - обозначение характерных точек границы публичного сервитута
- граница сооружения - ВЛ 110 кВ Фосфоритная-1/ Нарвская-4 (Кадастровый номер 47:15:0000000:14467)

Масштаб 1:2000



Подпись _____ Дата "13" марта 2024 г



Ленинградская область
Волосовский муниципальный район
Бегуницкое сельское поселение

47:22:0163001

ЕЗП 47:22:0000000:393
:3

402
ЕЗП 47:22:0000000:393
:21

401
ЕЗП 47:22:0000000:393
:22

198

197

403

Условные обозначения:

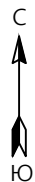
Масштаб 1:2000

- граница публичногo сервитута
- граница земельного участка, сведения о котором содержатся в ЕГРН
- воздушная линия электропередач высокого напряжения ВЛ 110кВ
- 47:14:0602004 - номер кадастрового квартала
- граница кадастрового квартала
- обозначение земельного участка, сведения о котором содержатся в ЕГРН
- обозначение характерных точек границы публичногo сервитута
- граница сооружения - ВЛ 110 кВ Фосфоритная-1/ Нарвская-4 (Кадастровый номер 47:15:0000000:14467)

Подпись _____



Дата " 13 " марта 2024 г



47:22:0163001

Ленинградская область
Волосовский муниципальный район
Бегуницкое сельское поселение

400 :23
ЕЗП 47:22:0000000:393

199

399 :24
ЕЗП 47:22:0000000:393

200

Условные обозначения:

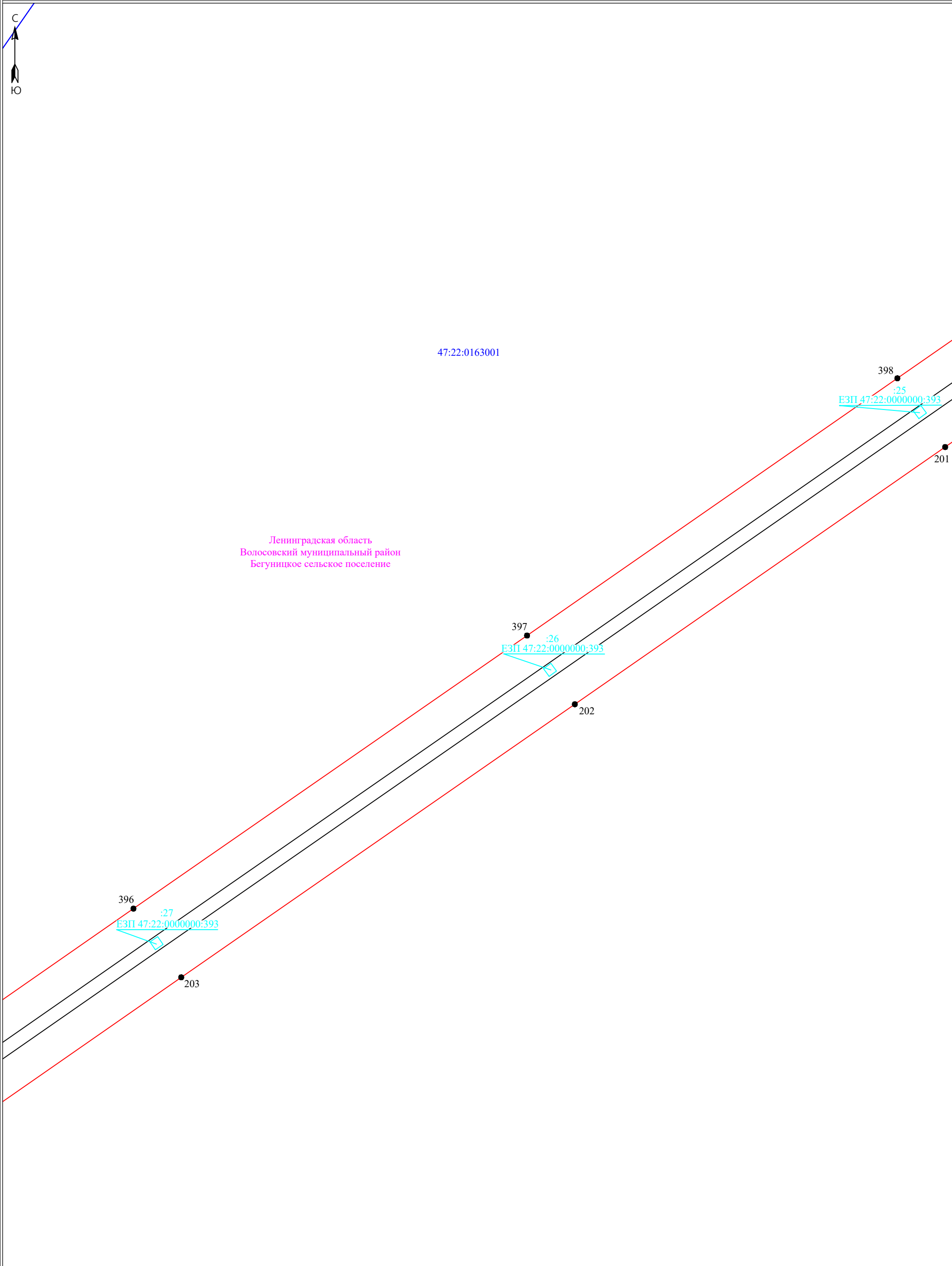
Масштаб 1:2000

- граница публичного сервитута
- граница земельного участка, сведения о котором содержатся в ЕГРН
- воздушная линия электропередач высокого напряжения ВЛ 110кВ
- 47:14:0602004 - номер кадастрового квартала
- граница кадастрового квартала
- обозначение земельного участка, сведения о котором содержатся в ЕГРН
- обозначение характерных точек границы публичного сервитута
- граница сооружения - ВЛ 110 кВ Фосфоритная-1/ Нарвская-4 (Кадастровый номер 47:15:0000000:14467)

Подпись _____



Дата "13" марта 2024 г



Ленинградская область
Волосовский муниципальный район
Бегуницкое сельское поселение

47:22:0163001

398
:25
ЕЗП 47:22:0000000:393

397
:26
ЕЗП 47:22:0000000:393

396
:27
ЕЗП 47:22:0000000:393

Условные обозначения:

- - граница публичногo сервитута
- - граница земельного участка, сведения о котором содержатся в ЕГРН
- - воздушная линия электропередач высокого напряжения ВЛ 110кВ
- 47:14:0602004 - номер кадастрового квартала
- - граница кадастрового квартала
- :11 - обозначение земельного участка, сведения о котором содержатся в ЕГРН
- 3 - обозначение характерных точек границы публичногo сервитута
- - граница сооружения - ВЛ 110 кВ Фосфоритная-1/ Нарвская-4 (Кадастровый номер 47:15:0000000:14467)

Масштаб 1:2000



Подпись _____ Дата "13" марта 2024 г



Ленинградская область
Волосовский муниципальный район
Бегуницкое сельское поселение

47:22:0163001

395
:28
ЕЗП 47:22:0000000:393

204

394
:29
ЕЗП 47:22:0000000:393

205

Условные обозначения:

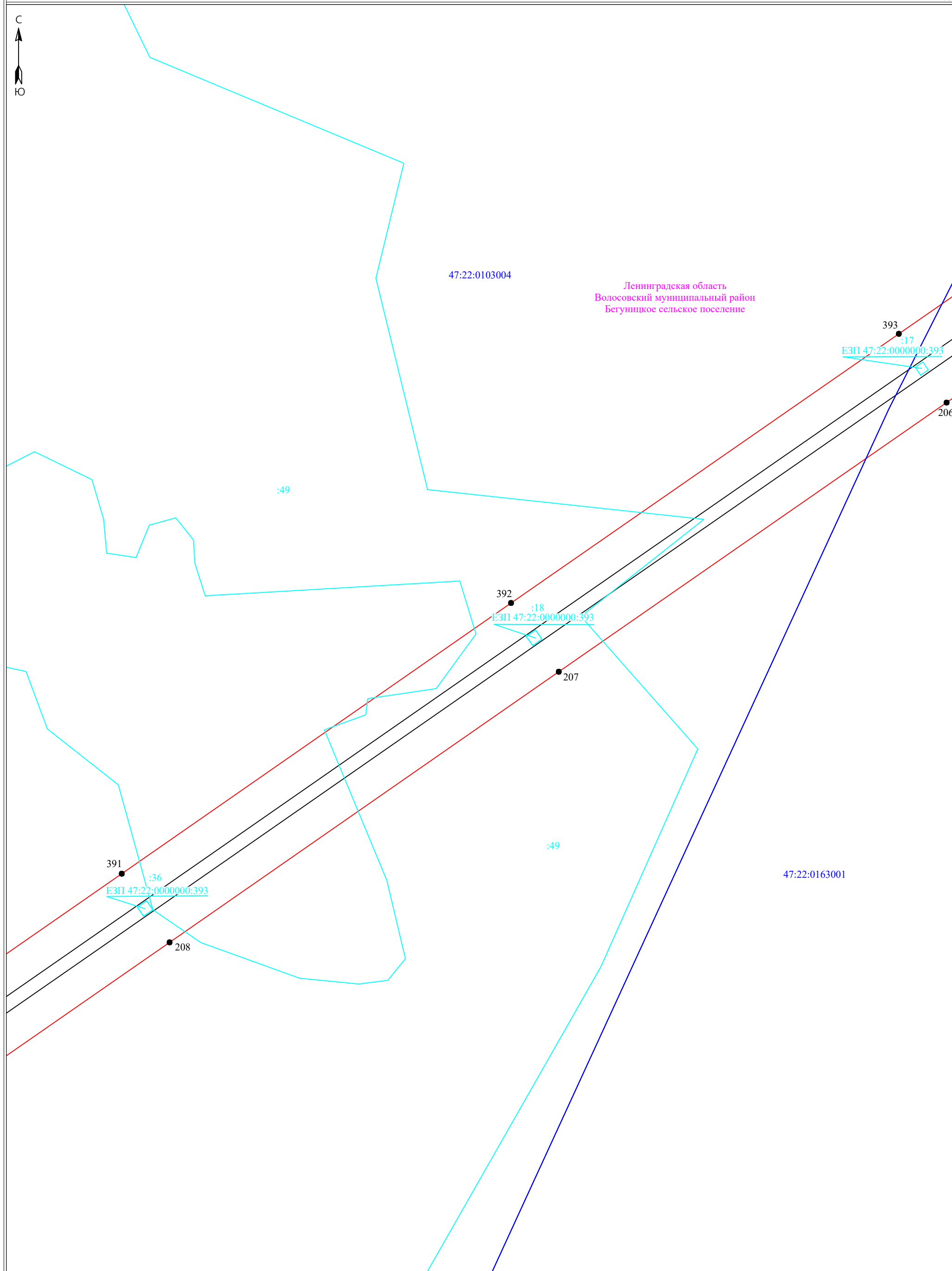
Масштаб 1:2000

- граница публичного сервитута
- граница земельного участка, сведения о котором содержатся в ЕГРН
- воздушная линия электропередач высокого напряжения ВЛ 110кВ
- 47:14:0602004 - номер кадастрового квартала
- граница кадастрового квартала
- граница земельного участка, сведения о котором содержатся в ЕГРН
- обозначение характерных точек границы публичного сервитута
- граница сооружения - ВЛ 110 кВ Фосфоритная-1/ Нарвская-4 (Кадастровый номер 47:15:0000000:14467)

Подпись _____



Дата "13" марта 2024 г



Условные обозначения:

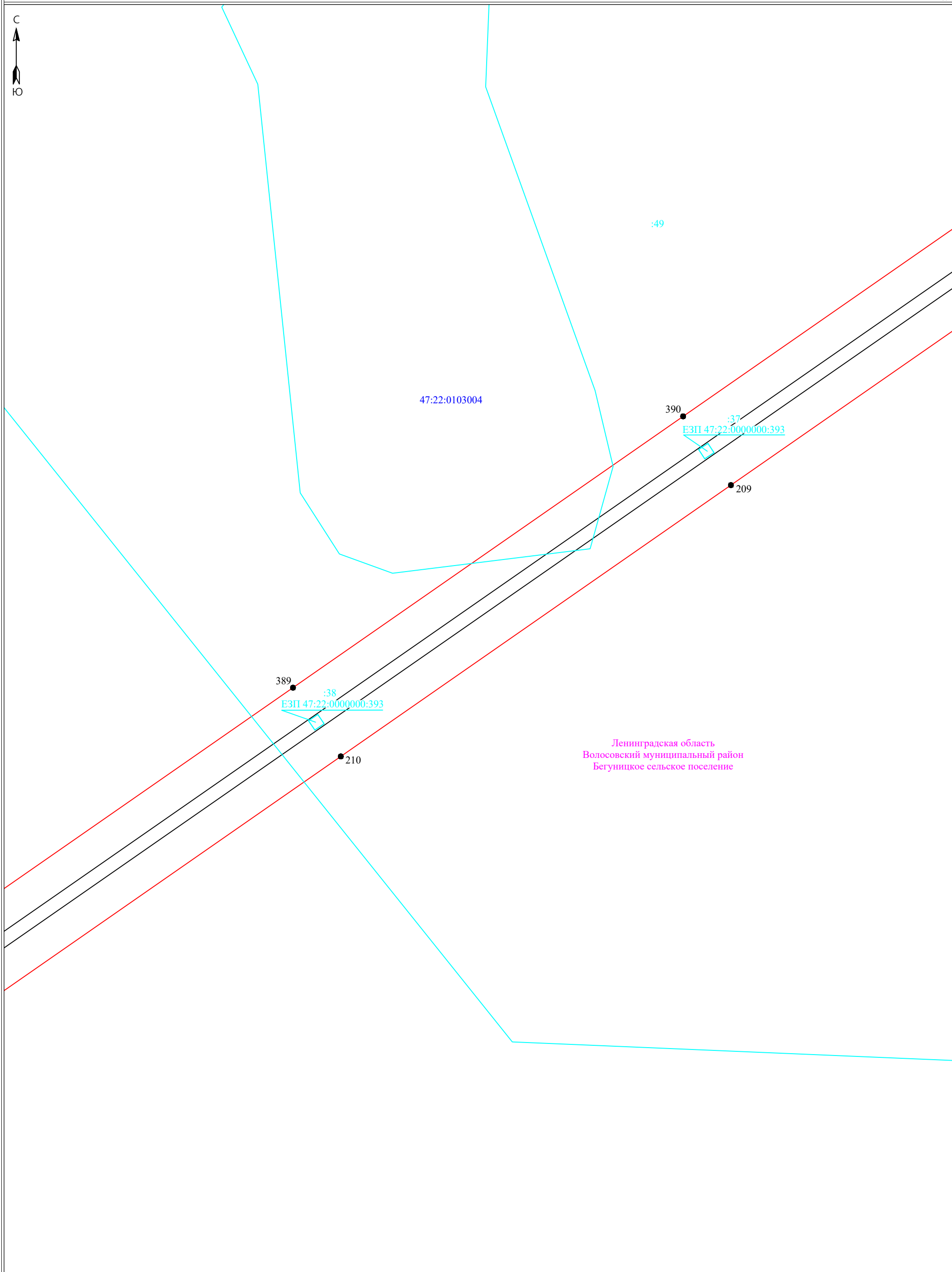
- - граница публичного сервитута
- - граница земельного участка, сведения о котором содержатся в ЕГРН
- - воздушная линия электропередач высокого напряжения ВЛ 110кВ
- 47:14:0602004 - номер кадастрового квартала
- - граница кадастрового квартала
- 11 - обозначение земельного участка, сведения о котором содержатся в ЕГРН
- 3 - обозначение характерных точек границы публичного сервитута
- - граница сооружения - ВЛ 110 кВ Фосфоритная-1/ Нарвская-4 (Кадастровый номер 47:15:0000000:14467)

Масштаб 1:2000



Подпись _____

Дата "13" марта 2024 г



Ленинградская область
Волосовский муниципальный район
Бегуницкое сельское поселение

Условные обозначения:

Масштаб 1:2000

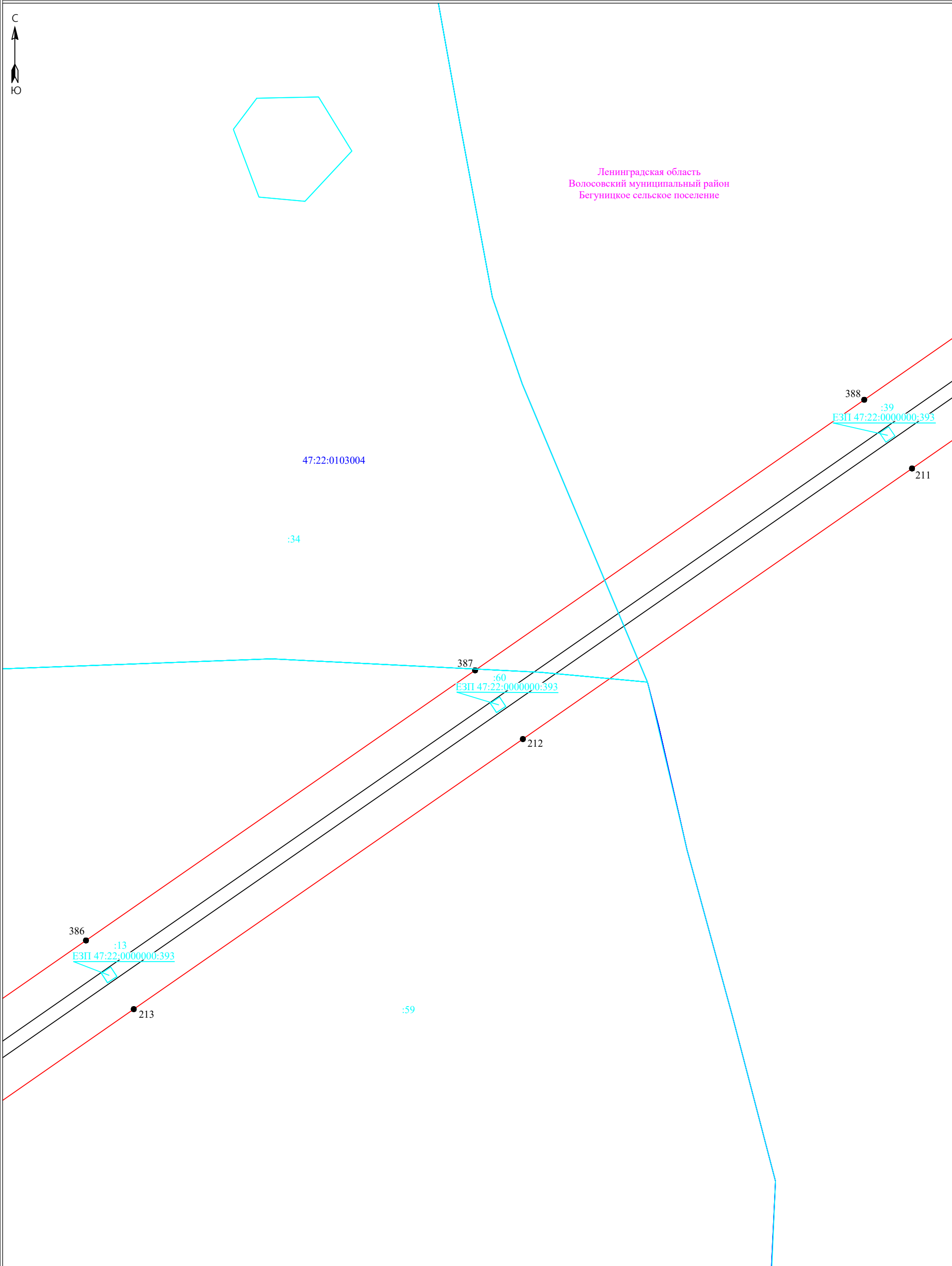
- ▬ - граница публичного сервитута
- ▬ - граница земельного участка, сведения о котором содержатся в ЕГРН
- +—+—+— - воздушная линия электропередач высокого напряжения ВЛ 110кВ
- 47:14:0602004 - номер кадастрового квартала
- ▬ - граница кадастрового квартала
- :11 - обозначение земельного участка, сведения о котором содержатся в ЕГРН
- 3 - обозначение характерных точек границы публичного сервитута
- — — - граница сооружения - ВЛ 110 кВ Фосфоритная-1/ Нарвская-4 (Кадастровый номер 47:15:0000000:14467)



Подпись _____ Дата "13" марта 2024 г



Ленинградская область
Волосовский муниципальный район
Бегуницкое сельское поселение



Условные обозначения:

- - граница публичного сервитута
- - граница земельного участка, сведения о котором содержатся в ЕГРН
- - воздушная линия электропередач высокого напряжения ВЛ 110кВ
- 47:14:0602004 - номер кадастрового квартала
- - граница кадастрового квартала
- :11 - обозначение земельного участка, сведения о котором содержатся в ЕГРН
- - обозначение характерных точек границы публичного сервитута
- - граница сооружения - ВЛ 110 кВ Фосфоритная-1/ Нарвская-4 (Кадастровый номер 47:15:0000000:14467)

Масштаб 1:2000



Подпись _____ Дата "13" марта 2024 г



Ленинградская область
Волосовский муниципальный район
Бегуницкое сельское поселение

47:22:0103004

:59

385

:25

ЕЗП 47:22:0000000:393

214

384

:61

ЕЗП 47:22:0000000:393

215

Условные обозначения:

Масштаб 1:2000

- граница публичного сервитута
- граница земельного участка, сведения о котором содержатся в ЕГРН
- воздушная линия электропередач высокого напряжения ВЛ 110кВ
- 47:14:0602004 - номер кадастрового квартала
- граница кадастрового квартала
- обозначение земельного участка, сведения о котором содержатся в ЕГРН
- обозначение характерных точек границы публичного сервитута
- граница сооружения - ВЛ 110 кВ Фосфоритная-1/ Нарвская-4 (Кадастровый номер 47:15:0000000:14467)

Подпись _____



Дата "13" марта 2024 г



Ленинградская область
Волосовский муниципальный район
Бегуницкое сельское поселение

47:22:0103004

:59

383

ЕЗП 47:22:0000000:393 :62

216

382

ЕЗП 47:22:0000000:393 :63

217

381

ЕЗП 47:22:0000000:393 :64

218

Условные обозначения:

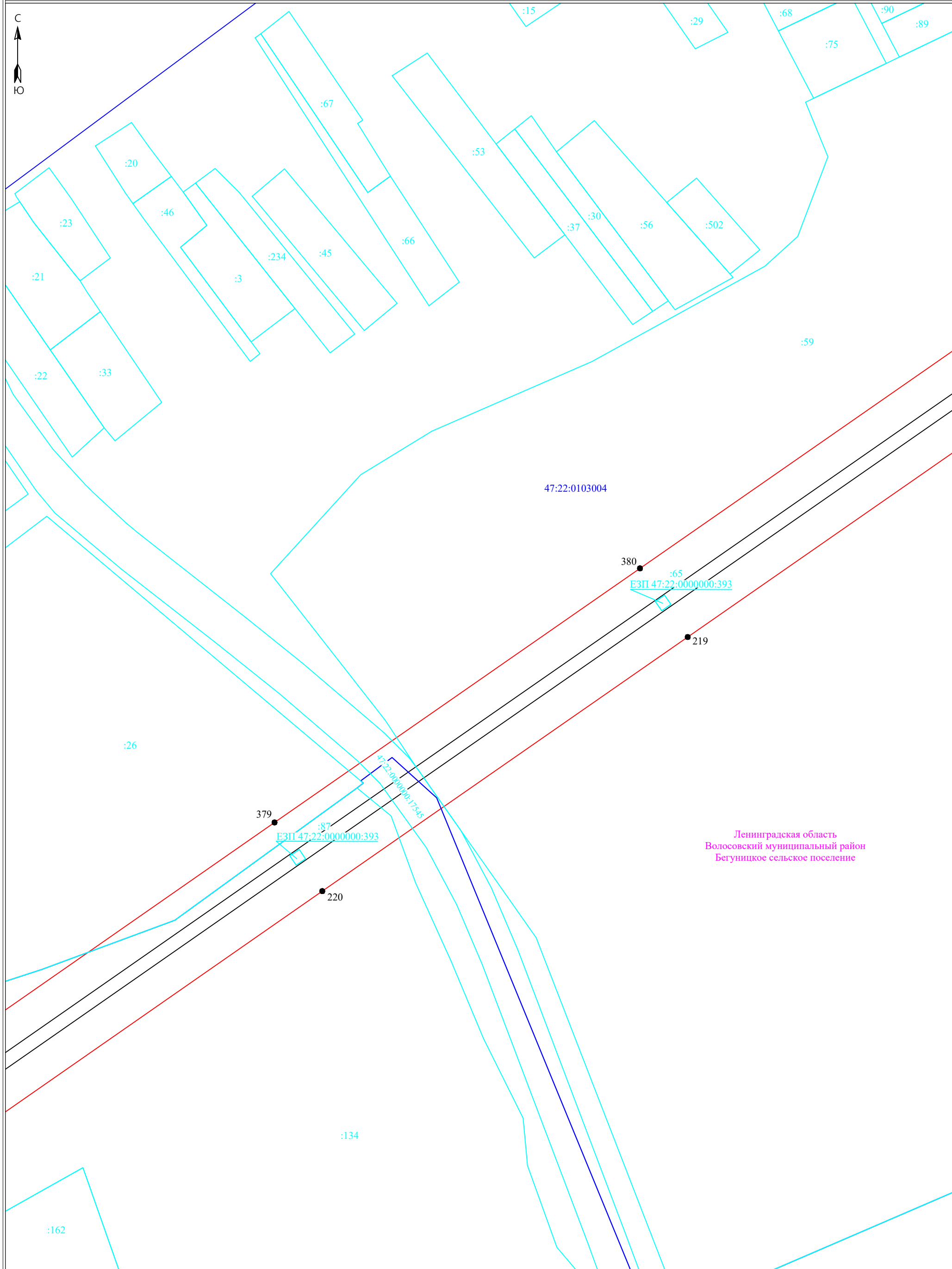
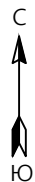
- ▭ - граница публично сервитута
- ▭ - граница земельного участка, сведения о котором содержатся в ЕГРН
- - воздушная линия электропередач высокого напряжения ВЛ 110кВ
- 47:14:0602004 - номер кадастрового квартала
- - граница кадастрового квартала
- :11 - обозначение земельного участка, сведения о котором содержатся в ЕГРН
- - обозначение характерных точек границы публично сервитута
- - граница сооружения - ВЛ 110 кВ Фосфоритная-1/ Нарвская-4 (Кадастровый номер 47:15:0000000:14467)

Масштаб 1:2000



Подпись _____

Дата "13" марта 2024 г



Ленинградская область
Волосовский муниципальный район
Бегуницкое сельское поселение

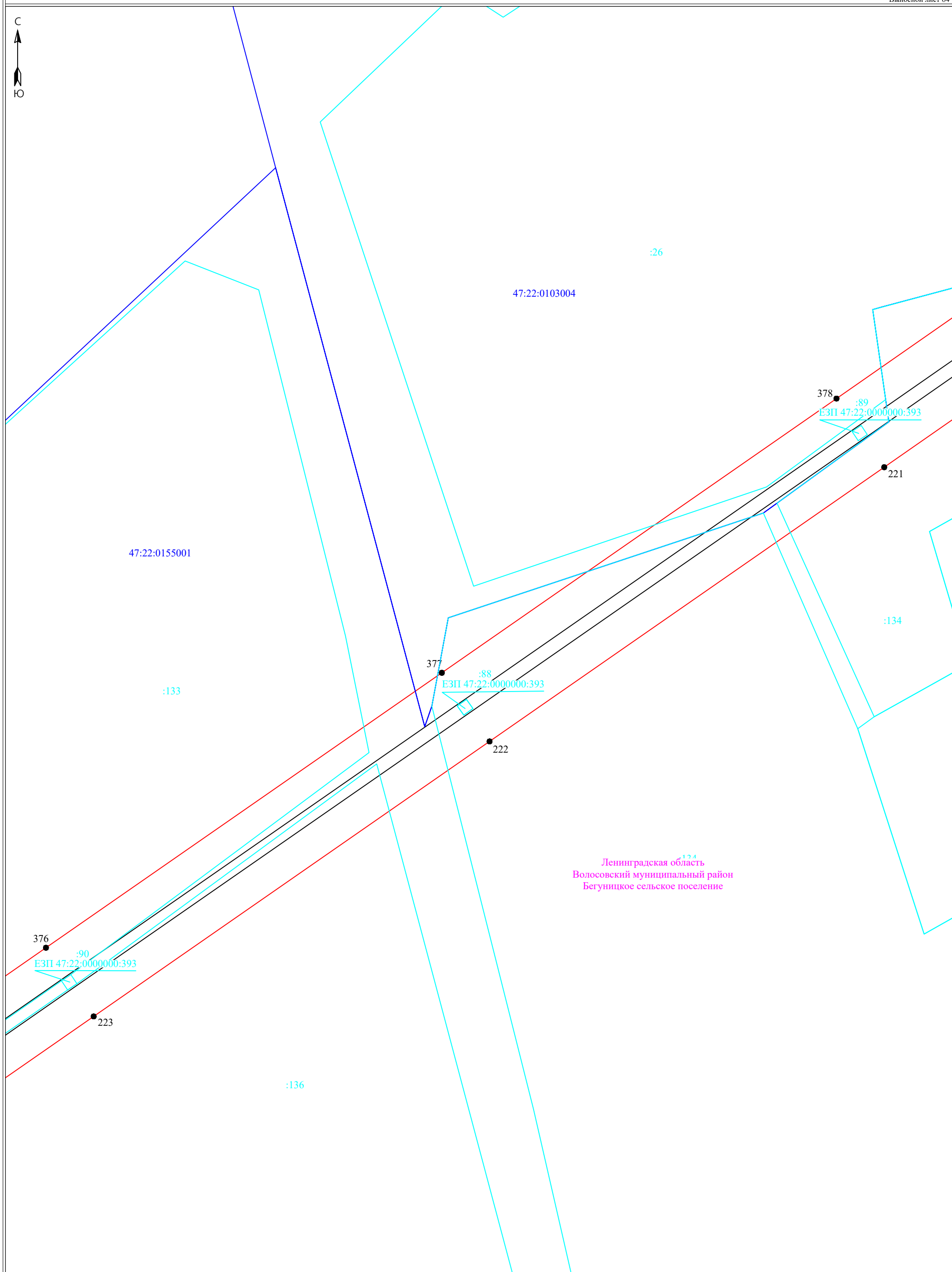
Условные обозначения:

- граница публично сервитута
- граница земельного участка, сведения о котором содержатся в ЕГРН
- воздушная линия электропередач высокого напряжения ВЛ 110кВ
- 47:14:0602004 - номер кадастрового квартала
- граница кадастрового квартала
- :11 - обозначение земельного участка, сведения о котором содержатся в ЕГРН
- - обозначение характерных точек границы публично сервитута
- — граница сооружения - ВЛ 110 кВ Фосфоритная-1/ Нарвская-4 (Кадастровый номер 47:15:0000000:14467)

Масштаб 1:2000



Подпись _____ Дата "13" марта 2024 г



Условные обозначения:

- - граница публичногo сервитута
- - граница земельного участка, сведения о котором содержатся в ЕГРН
- - воздушная линия электропередач высокого напряжения ВЛ 110кВ
- 47:14:0602004 - номер кадастрового квартала
- - граница кадастрового квартала
- :11 - обозначение земельного участка, сведения о котором содержатся в ЕГРН
- 3 - обозначение характерных точек границы публичногo сервитута
- — - граница сооружения - ВЛ 110 кВ Фосфоритная-1/ Нарвская-4 (Кадастровый номер 47:15:0000000:14467)

Масштаб 1:2000

Подпись _____



Дата "13" марта 2024 г



Ленинградская область
Волосовский муниципальный район
Бегуницкое сельское поселение

:133

47:22:0155001

375

:91
ЕЗП 47:22:0000000:393

224

:136

374

:92
ЕЗП 47:22:0000000:393

225

:179

Условные обозначения:

Масштаб 1:2000

- граница публичного сервитута
- граница земельного участка, сведения о котором содержатся в ЕГРН
- воздушная линия электропередач высокого напряжения ВЛ 110кВ
- 47:14:0602004 - номер кадастрового квартала
- граница кадастрового квартала
- :11 - обозначение земельного участка, сведения о котором содержатся в ЕГРН
- 3 - обозначение характерных точек границы публичного сервитута
- граница сооружения - ВЛ 110 кВ Фосфоритная-1/ Нарвская-4 (Кадастровый номер 47:15:0000000:14467)

Подпись _____



Дата "13" марта 2024 г



Ленинградская область
Волосовский муниципальный район
Бегуницкое сельское поселение

47:22:0155001

:133

373

:93

ЕЗП 47:22:0000000:393

226

372

:94

ЕЗП 47:22:0000000:393

227

:179

:95

ЕЗП 47:22:0000000:393

228

Условные обозначения:

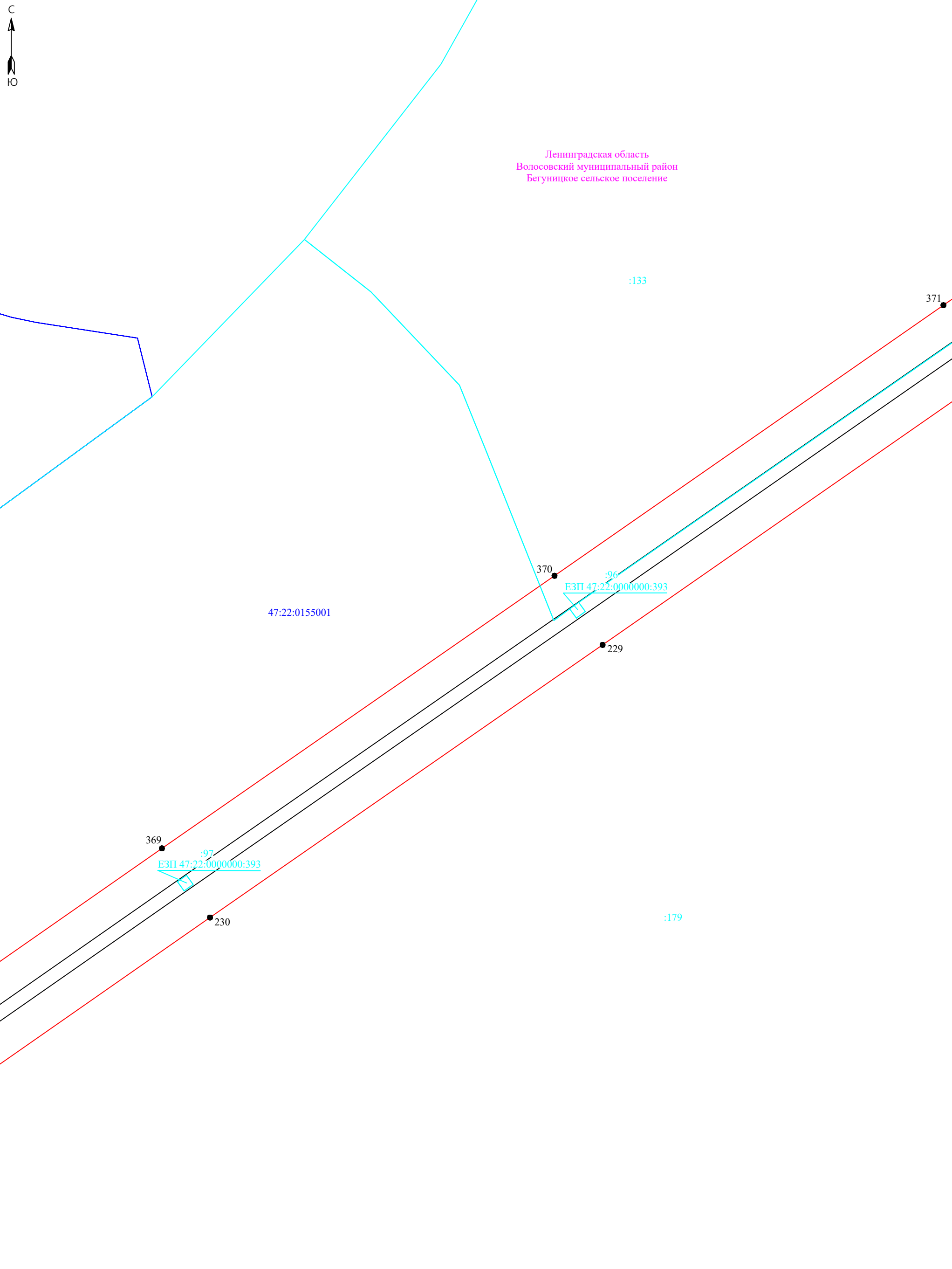
Масштаб 1:2000

- граница публичного сервитута
- граница земельного участка, сведения о котором содержатся в ЕГРН
- воздушная линия электропередач высокого напряжения ВЛ 110кВ
- 47:14:0602004 - номер кадастрового квартала
- граница кадастрового квартала
- обозначение земельного участка, сведения о котором содержатся в ЕГРН
- обозначение характерных точек границы публичного сервитута
- граница сооружения - ВЛ 110 кВ Фосфоритная-1/ Нарвская-4 (Кадастровый номер 47:15:0000000:14467)

Подпись _____



Дата "13" марта 2024 г



Ленинградская область
Волосовский муниципальный район
Бегуницкое сельское поселение

47:22:0155001

:133

371

370

229

369

230

:179

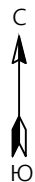
Условные обозначения:

Масштаб 1:2000

- граница публичногo сервитута
- граница земельного участка, сведения о котором содержатся в ЕГРН
- воздушная линия электропередач высокого напряжения ВЛ 110кВ
- 47:14:0602004 - номер кадастрового квартала
- граница кадастрового квартала
- граница земельного участка, сведения о котором содержатся в ЕГРН
- - обозначение характерных точек границы публичногo сервитута
- граница сооружения - ВЛ 110 кВ Фосфоритная-1/ Нарвская-4 (Кадастровый номер 47:15:0000000:14467)



Подпись _____ Дата "13" марта 2024 г



Ленинградская область
Волосовский муниципальный район
Бегуницкое сельское поселение

47:22:0155001

:179

368

ЕЗП 47:22:0000000:393

231

367

ЕЗП 47:22:0000000:393

232

233

Условные обозначения:

- ▬ - граница публичного сервитута
- ▬ - граница земельного участка, сведения о котором содержатся в ЕГРН
- - воздушная линия электропередач высокого напряжения ВЛ 110кВ
- 47:14:0602004 - номер кадастрового квартала
- ▬ - граница кадастрового квартала
- :11 - обозначение земельного участка, сведения о котором содержатся в ЕГРН
- - обозначение характерных точек границы публичного сервитута
- - граница сооружения - ВЛ 110 кВ Фосфоритная-1/ Нарвская-4 (Кадастровый номер 47:15:0000000:14467)

Масштаб 1:2000



Подпись _____

Дата "13" марта 2024 г



Ленинградская область
Волосовский муниципальный район
Бегуницкое сельское поселение

:143

47:22:0155001

366
:100
ЕЗП 47:22:0000000:393

365
:101
ЕЗП 47:22:0000000:393

234

364
:102
ЕЗП 47:22:0000000:393

235

:142

Масштаб 1:2000

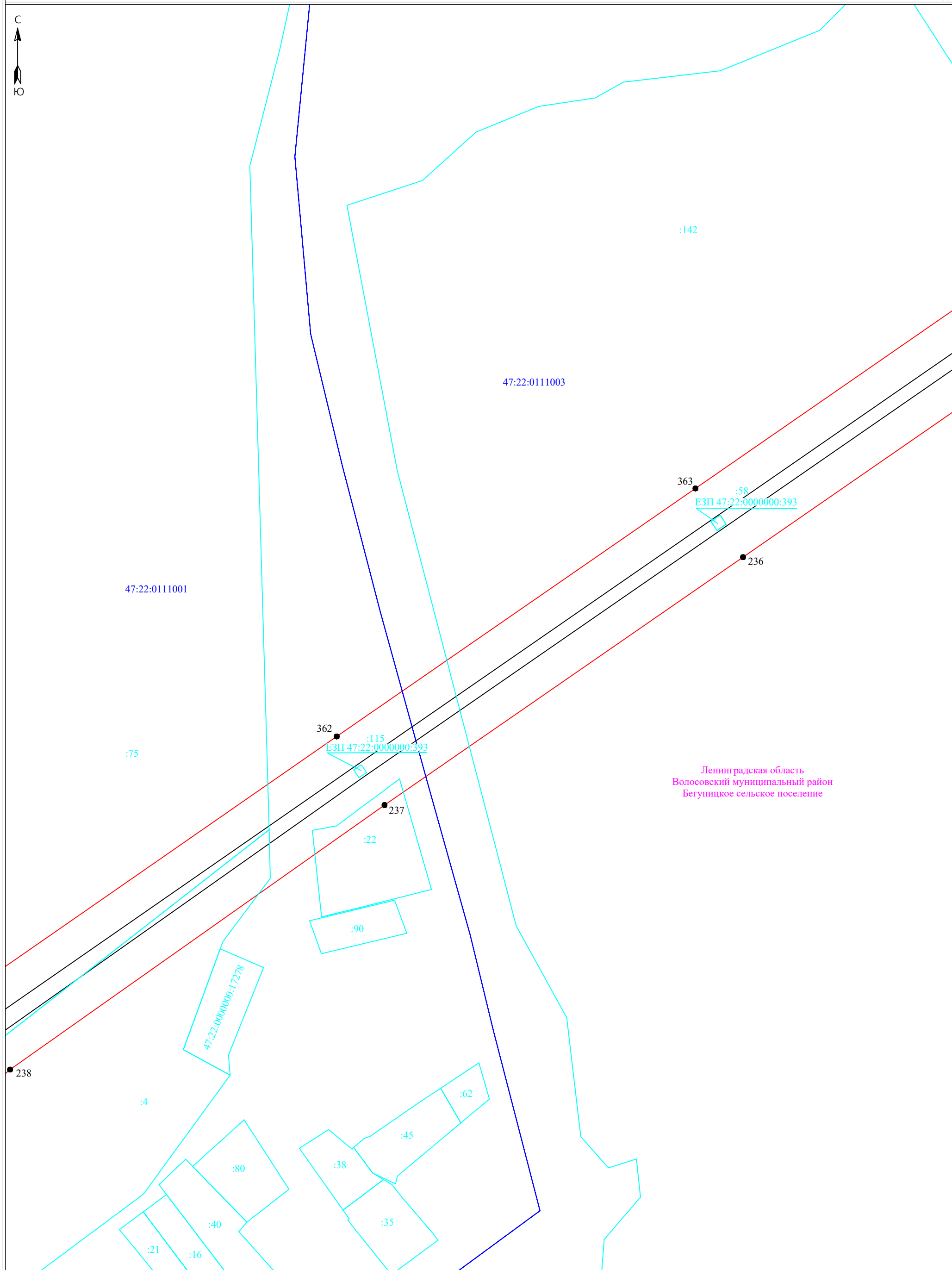
Условные обозначения:

- ▭ - граница публичногo сервитута
- ▭ - граница земельного участка, сведения о котором содержатся в ЕГРН
- - воздушная линия электропередач высокого напряжения ВЛ 110кВ
- 47:14:0602004 - номер кадастрового квартала
- - граница кадастрового квартала
- :11 - обозначение земельного участка, сведения о котором содержатся в ЕГРН
- - обозначение характерных точек границы публичногo сервитута
- - граница сооружения - ВЛ 110 кВ Фосфоритная-1/ Нарвская-4 (Кадастровый номер 47:15:0000000:14467)

Подпись _____



Дата "13" марта 2024 г



Ленинградская область
Волосовский муниципальный район
Бегуницкое сельское поселение

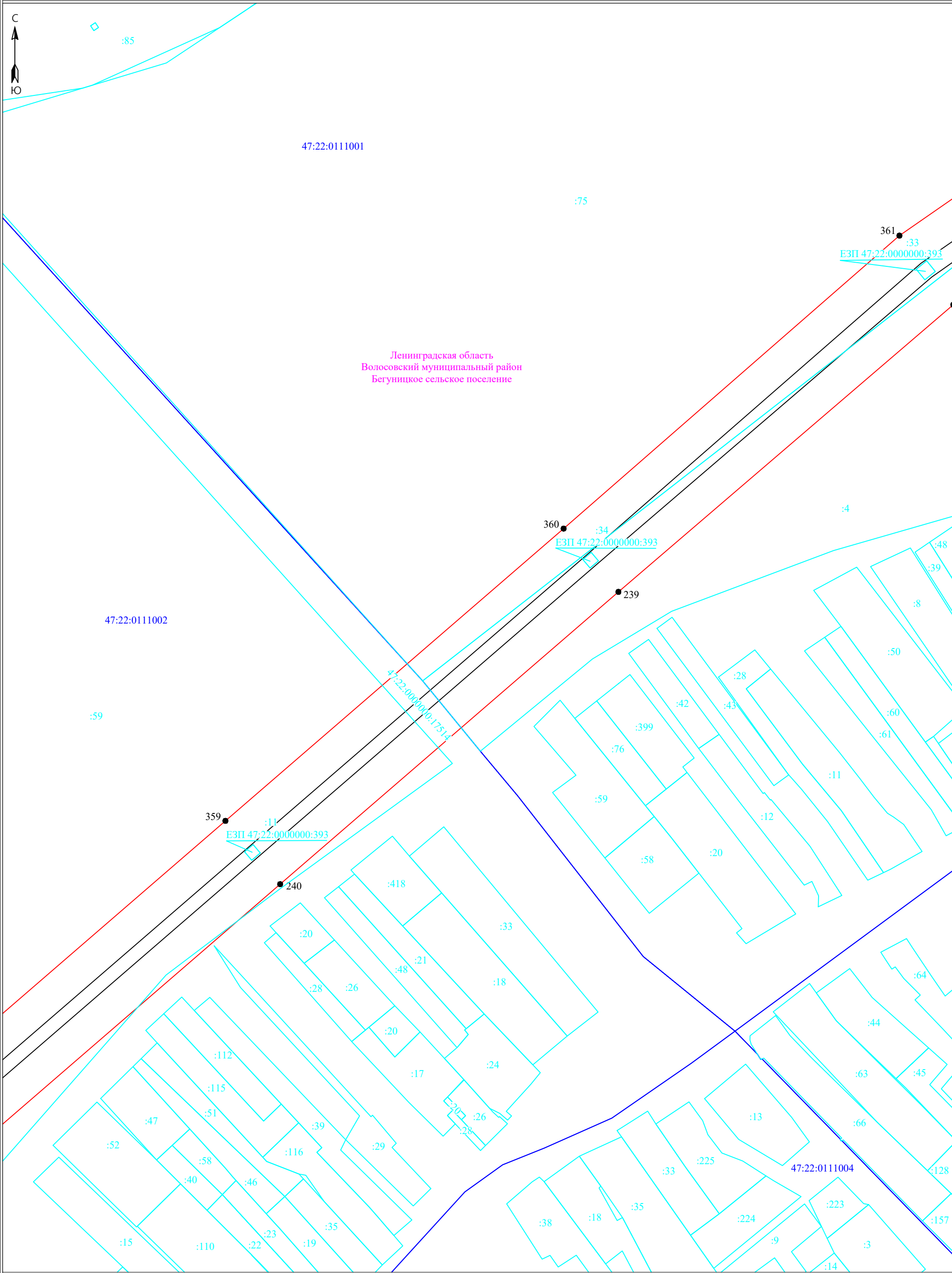
Условные обозначения:

- граница публичного сервитута
- граница земельного участка, сведения о котором содержатся в ЕГРН
- воздушная линия электропередач высокого напряжения ВЛ 110кВ
- 47:14:0602004 - номер кадастрового квартала
- граница кадастрового квартала
- :11 - обозначение земельного участка, сведения о котором содержатся в ЕГРН
- 3 - обозначение характерных точек границы публичного сервитута
- граница сооружения - ВЛ 110 кВ Фосфоритная-1/ Нарвская-4 (Кадастровый номер 47:15:0000000:14467)

Масштаб 1:2000



Подпись _____ Дата "13" марта 2024 г



Ленинградская область
Волосовский муниципальный район
Бегуницкое сельское поселение

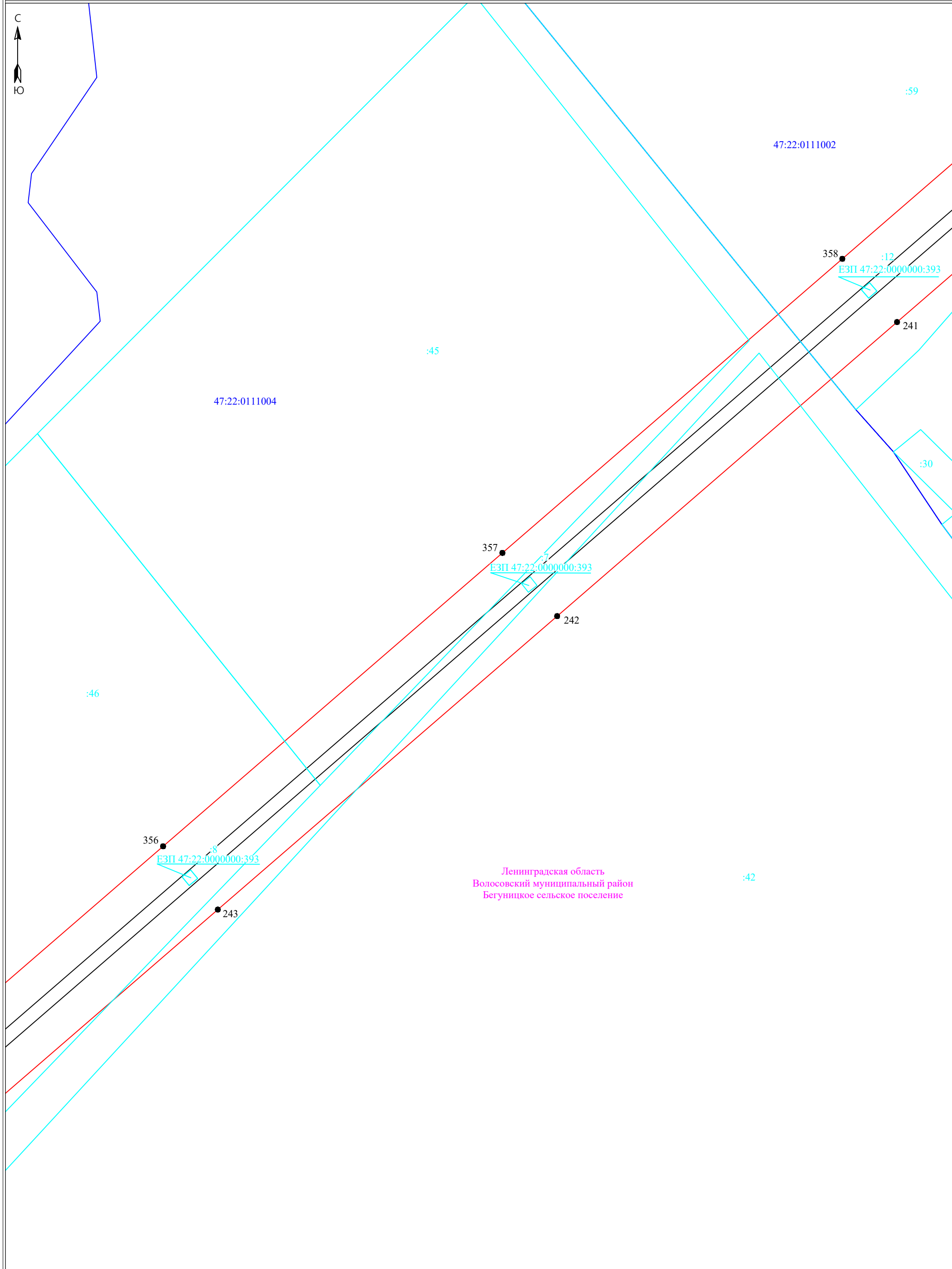
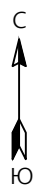
Условные обозначения:

- граница публичного сервитута
- граница земельного участка, сведения о котором содержатся в ЕГРН
- воздушная линия электропередач высокого напряжения ВЛ 110кВ
- 47:14:0602004 - номер кадастрового квартала
- граница кадастрового квартала
- :11 - обозначение земельного участка, сведения о котором содержатся в ЕГРН
- 3 - обозначение характерных точек границы публичного сервитута
- граница сооружения - ВЛ 110 кВ Фосфоритная-1/ Нарвская-4 (Кадастровый номер 47:15:0000000:14467)

Масштаб 1:2000



Подпись _____ Дата "13" марта 2024 г



Условные обозначения:

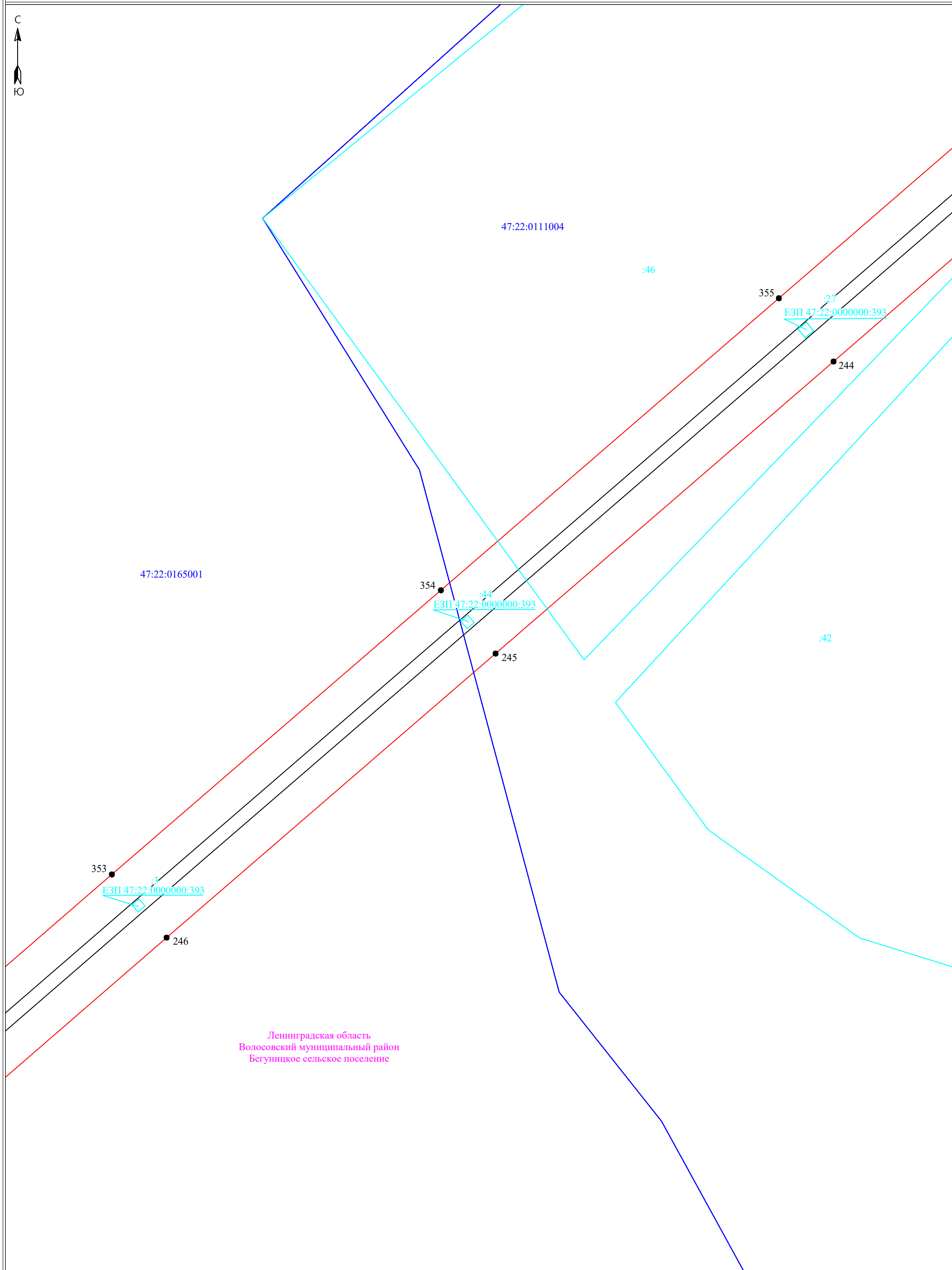
Масштаб 1:2000

- граница публичного сервитута
- граница земельного участка, сведения о котором содержатся в ЕГРН
- воздушная линия электропередач высокого напряжения ВЛ 110кВ
- 47:14:0602004 - номер кадастрового квартала
- граница кадастрового квартала
- :11 - обозначение земельного участка, сведения о котором содержатся в ЕГРН
- - обозначение характерных точек границы публичного сервитута
- граница сооружения - ВЛ 110 кВ Фосфоритная-1/ Нарвская-4 (Кадастровый номер 47:15:0000000:14467)

Подпись _____



Дата "13" марта 2024 г



Ленинградская область
Волосовский муниципальный район
Бегуницкое сельское поселение

Условные обозначения:

- граница публичного сервитута
- граница земельного участка, сведения о котором содержатся в ЕГРН
- воздушная линия электропередач высокого напряжения ВЛ 110кВ
- 47:14:0602004 - номер кадастрового квартала
- граница кадастрового квартала
- :11 - обозначение земельного участка, сведения о котором содержатся в ЕГРН
- 3 - обозначение характерных точек границы публичного сервитута
- граница сооружения - ВЛ 110 кВ Фосфоритная-1/ Нарвская-4 (Кадастровый номер 47:15:0000000:14467)

Масштаб 1:2000



Подпись _____ Дата "13" марта 2024 г



Ленинградская область
Волосовский муниципальный район
Бегуницкое сельское поселение

47:22:0165001

352

ЕЗП 47:22:0000000:393

247

351

ЕЗ 47:22:0000000:393

248








350

ЕЗП 47:22:0000000:393

249

Условные обозначения:

Масштаб 1:2000

-  - граница публичногo сервитута
-  - граница земельного участка, сведения о котором содержатся в ЕГРН
-  - воздушная линия электропередач высокого напряжения ВЛ 110кВ
- 47:14:0602004 - номер кадастрового квартала
-  - граница кадастрового квартала
-  - граница земельного участка, сведения о котором содержатся в ЕГРН
-  - обозначение характерных точек границы публичногo сервитута
-  - граница сооружения - ВЛ 110 кВ Фосфоритная-1/ Нарвская-4 (Кадастровый номер 47:15:0000000:14467)

Подпись _____

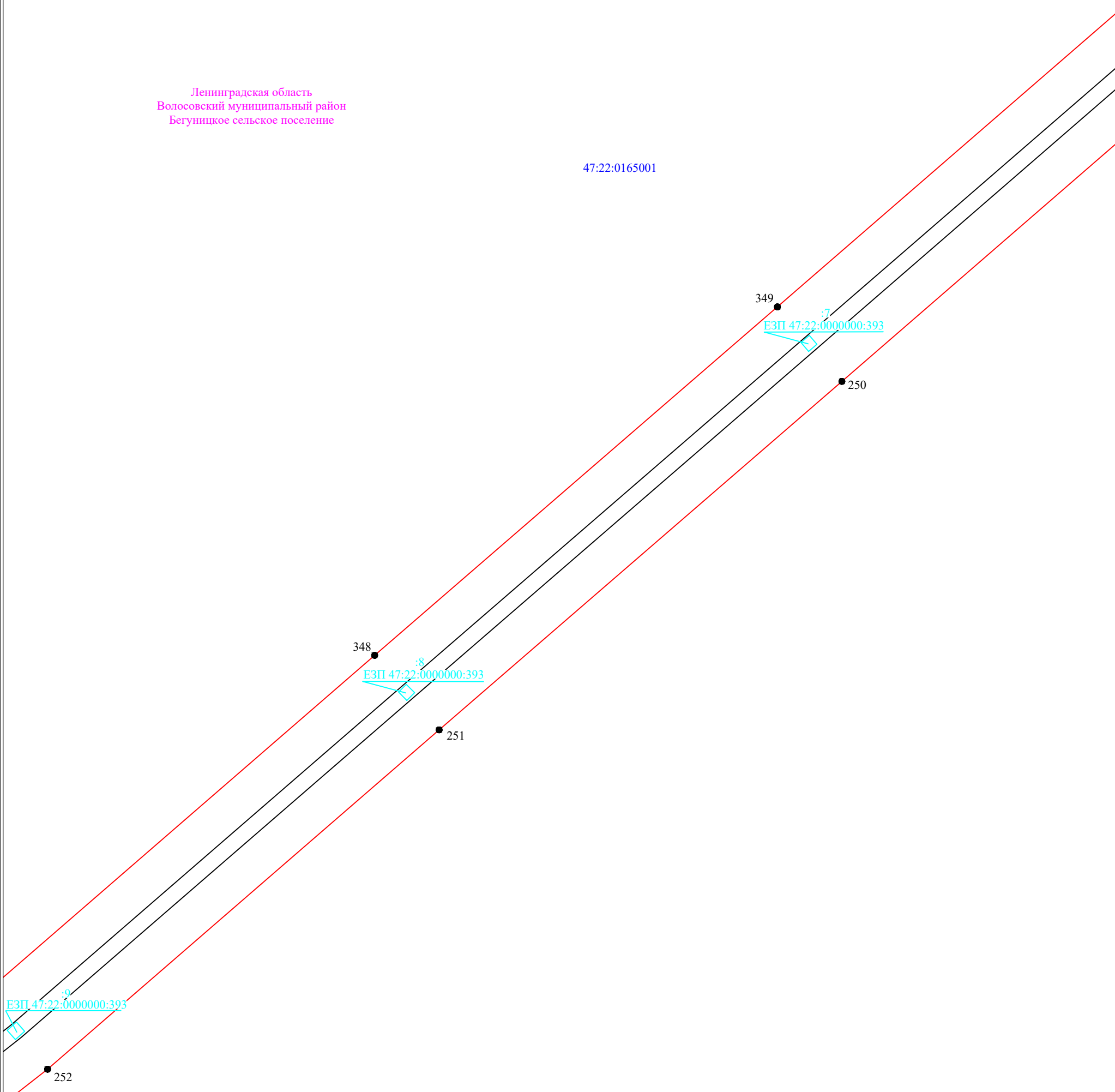


Дата "13" марта 2024 г



Ленинградская область
Волосовский муниципальный район
Бегуницкое сельское поселение

47:22:0165001



Условные обозначения:

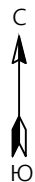
Масштаб 1:2000

- - граница публичного сервитута
- - граница земельного участка, сведения о котором содержатся в ЕГРН
- - воздушная линия электропередач высокого напряжения ВЛ 110кВ
- 47:14:0602004 - номер кадастрового квартала
- - граница кадастрового квартала
- - обозначение земельного участка, сведения о котором содержатся в ЕГРН
- - обозначение характерных точек границы публичного сервитута
- - граница сооружения - ВЛ 110 кВ Фосфоритная-1/ Нарвская-4 (Кадастровый номер 47:15:0000000:14467)

Подпись _____



Дата " 13 " марта 2024 г



Ленинградская область
Волосовский муниципальный район
Бегуницкое сельское поселение

47:22:0165001

347

346

:10
ЕЗП 47:22:0000000:393

253

345

:11
ЕЗП 47:22:0000000:393

254

Условные обозначения:

Масштаб 1:2000

- граница публичного сервитута
- граница земельного участка, сведения о котором содержатся в ЕГРН
- воздушная линия электропередач высокого напряжения ВЛ 110кВ
- 47:14:0602004 - номер кадастрового квартала
- граница кадастрового квартала
- :11 - обозначение земельного участка, сведения о котором содержатся в ЕГРН
- 3 - обозначение характерных точек границы публичного сервитута
- граница сооружения - ВЛ 110 кВ Фосфоритная-1/ Нарвская-4 (Кадастровый номер 47:15:0000000:14467)

Подпись _____




Дата "13" марта 2024 г



Ленинградская область
Волосовский муниципальный район
Бегуницкое сельское поселение

47:22:0165001



Условные обозначения:

Масштаб 1:2000

- граница публичного сервитута
- граница земельного участка, сведения о котором содержатся в ЕГРН
- воздушная линия электропередач высокого напряжения ВЛ 110кВ
- 47:14:0602004 - номер кадастрового квартала
- граница кадастрового квартала
- обозначение земельного участка, сведения о котором содержатся в ЕГРН
- обозначение характерных точек границы публичного сервитута
- граница сооружения - ВЛ 110 кВ Фосфоритная-1/ Нарвская-4 (Кадастровый номер 47:15:0000000:14467)

Подпись _____



Дата " 13 " марта 2024 г



Ленинградская область
Волосовский муниципальный район
Бегуницкое сельское поселение

47:22:0165001

341

:15

ЕЗП 47:22:0000000:393

258

340

:16

ЕЗП 47:22:0000000:393

259








:17

ЕЗП 47:22:0000000:393

260

Условные обозначения:

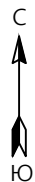
Масштаб 1:2000

-  - граница публичного сервитута
-  - граница земельного участка, сведения о котором содержатся в ЕГРН
-  - воздушная линия электропередач высокого напряжения ВЛ 110кВ
- 47:14:0602004 - номер кадастрового квартала
-  - граница кадастрового квартала
-  - обозначение земельного участка, сведения о котором содержатся в ЕГРН
-  - обозначение характерных точек границы публичного сервитута
-  - граница сооружения - ВЛ 110 кВ Фосфоритная-1/ Нарвская-4 (Кадастровый номер 47:15:0000000:14467)

Подпись _____

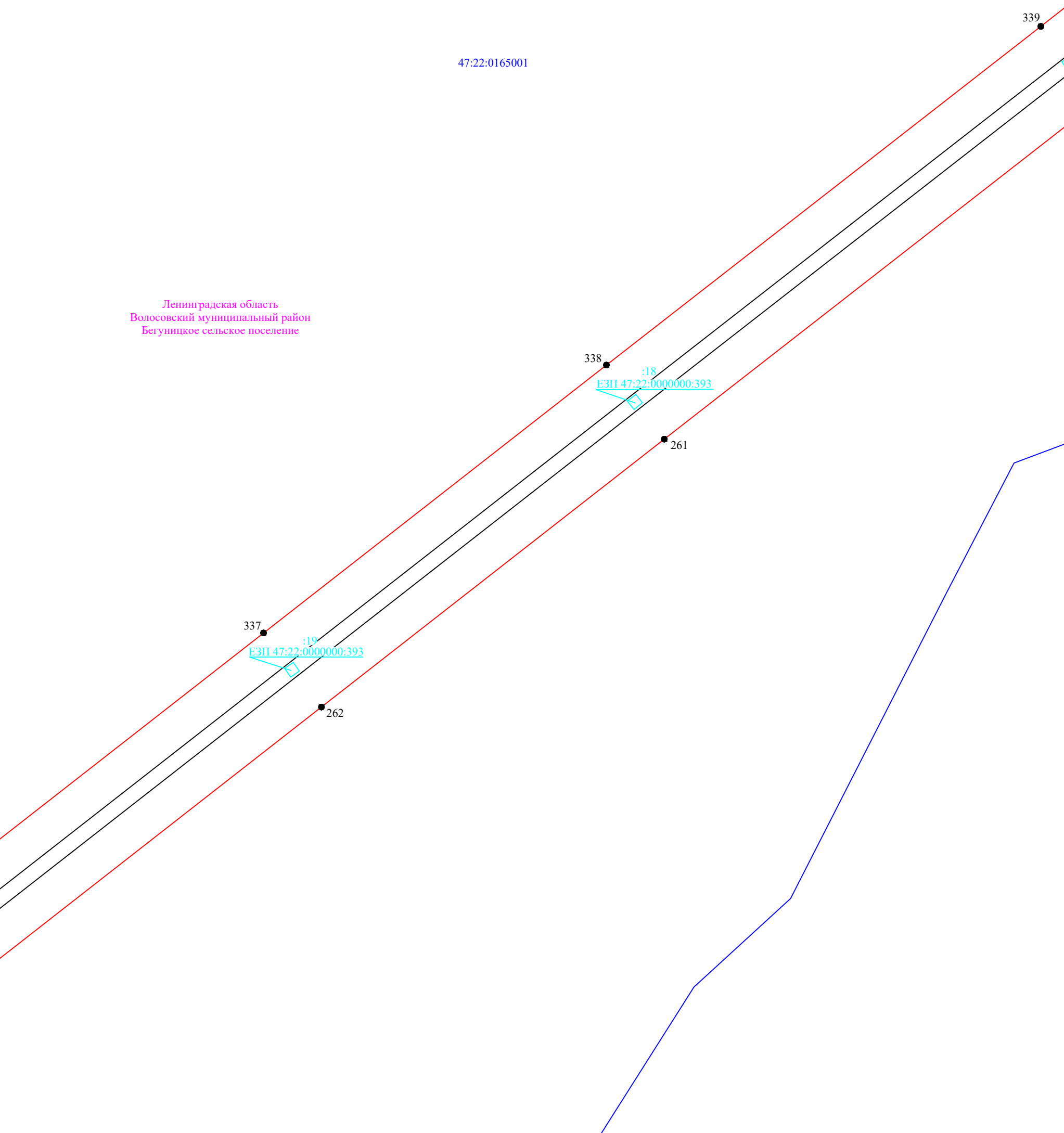


Дата "13" марта 2024 г



47:22:0165001

Ленинградская область
Волосовский муниципальный район
Бегуницкое сельское поселение



Масштаб 1:2000

Условные обозначения:

- - граница публичного сервитута
- - граница земельного участка, сведения о котором содержатся в ЕГРН
- - воздушная линия электропередач высокого напряжения ВЛ 110кВ
- 47:14:0602004 - номер кадастрового квартала
- - граница кадастрового квартала
- :11 - обозначение земельного участка, сведения о котором содержатся в ЕГРН
- 3 - обозначение характерных точек границы публичного сервитута
- — - граница сооружения - ВЛ 110 кВ Фосфоритная-1/ Нарвская-4 (Кадастровый номер 47:15:0000000:14467)

Подпись _____



Дата "13" марта 2024 г



Ленинградская область
Волосовский муниципальный район
Бегуницкое сельское поселение

47:22:0165001

336
:20
ЕЗП 47:22:0000000:393

263

335
:21
ЕЗП 47:22:0000000:393

264

334
:22
ЕЗП 47:22:0000000:393

265

Условные обозначения:

Масштаб 1:2000

- граница публичного сервитута
- граница земельного участка, сведения о котором содержатся в ЕГРН
- воздушная линия электропередач высокого напряжения ВЛ 110кВ
- 47:14:0602004 - номер кадастрового квартала
- граница кадастрового квартала
- обозначение земельного участка, сведения о котором содержатся в ЕГРН
- обозначение характерных точек границы публичного сервитута
- граница сооружения - ВЛ 110 кВ Фосфоритная-1/ Нарвская-4 (Кадастровый номер 47:15:0000000:14467)

Подпись _____



Дата "13" марта 2024 г



Ленинградская область
Волосовский муниципальный район
Бегуницкое сельское поселение

47:22:0165001

333

:23

ЕЗП 47:22:0000000:393

266

332

:24

ЕЗП 47:22:0000000:393

267

47:22:0144004

331

:34








ЕЗП 47:22:0000000:393

268

47:22:0000000:17936

Условные обозначения:

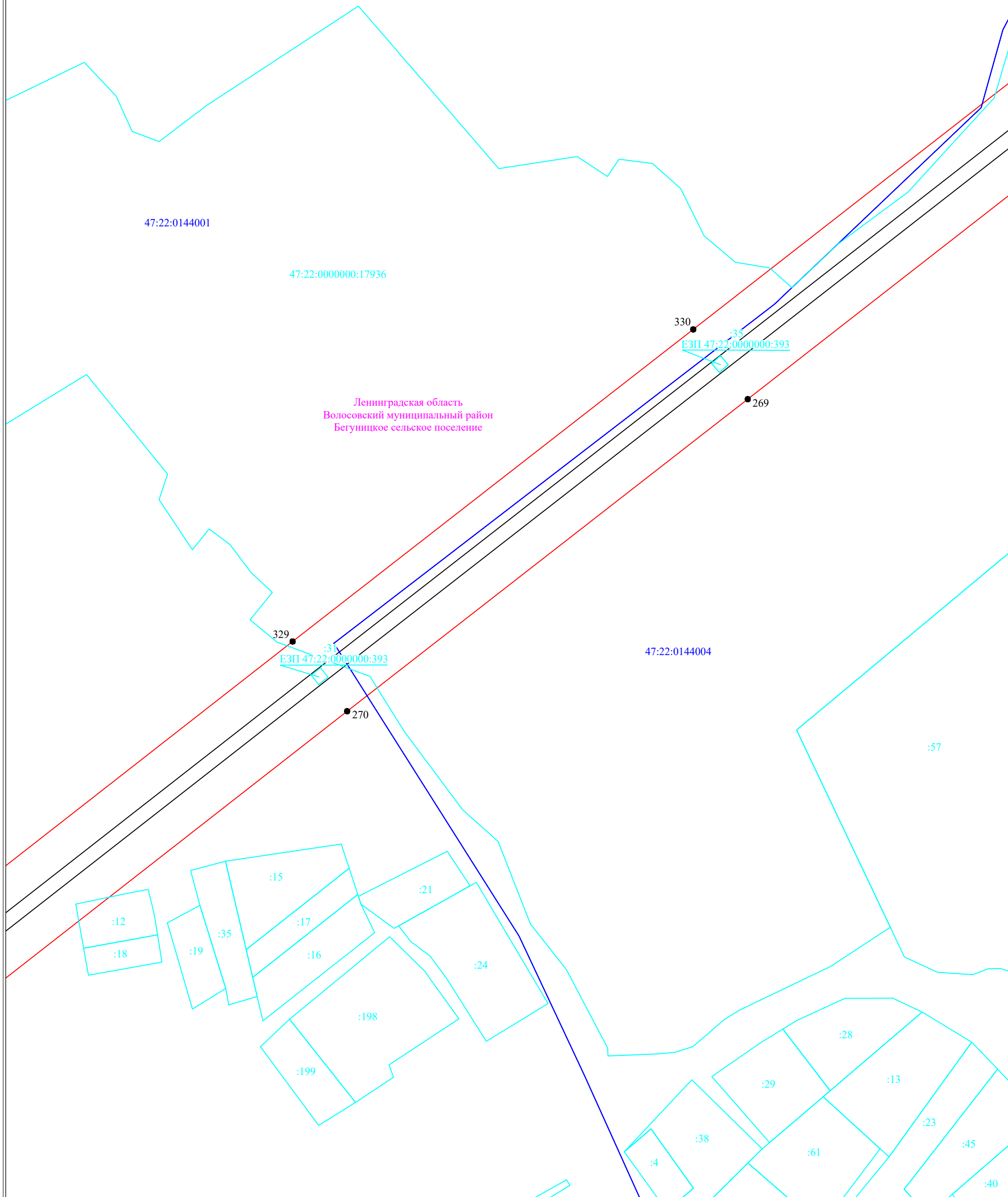
Масштаб 1:2000

-  - граница публичного сервитута
-  - граница земельного участка, сведения о котором содержатся в ЕГРН
-  - воздушная линия электропередач высокого напряжения ВЛ 110кВ
- 47:14:0602004 - номер кадастрового квартала
-  - граница кадастрового квартала
-  - обозначение земельного участка, сведения о котором содержатся в ЕГРН
-  - обозначение характерных точек границы публичного сервитута
-  - граница сооружения - ВЛ 110 кВ Фосфоритная-1/ Нарвская-4 (Кадастровый номер 47:15:0000000:14467)

Подпись _____



Дата "13" марта 2024 г



Условные обозначения:

- граница публично сервитута
- граница земельного участка, сведения о котором содержатся в ЕГРН
- воздушная линия электропередач высокого напряжения ВЛ 110кВ
- 47:14:0602004 - номер кадастрового квартала
- граница кадастрового квартала
- :11 - обозначение земельного участка, сведения о котором содержатся в ЕГРН
- 3 - обозначение характерных точек границы публично сервитута
- граница сооружения - ВЛ 110 кВ Фосфоритная-1/ Нарвская-4 (Кадастровый номер 47:15:0000000:14467)

Масштаб 1:2000



Подпись _____ Дата "13" марта 2024 г



Ленинградская область
Волосовский муниципальный район
Бегуницкое сельское поселение

47:22:0144001

328
:28
ЕЗП 47:22:0000000:393

271

327
:29
ЕЗП 47:22:0000000:393

272

326
:30
ЕЗП 47:22:0000000:393

273

:34

Условные обозначения:

Масштаб 1:2000

- - граница публичного сервитута
- - граница земельного участка, сведения о котором содержатся в ЕГРН
- - воздушная линия электропередач высокого напряжения ВЛ 110кВ
- 47:14:0602004 - номер кадастрового квартала
- - граница кадастрового квартала
- :11 - обозначение земельного участка, сведения о котором содержатся в ЕГРН
- - обозначение характерных точек границы публичного сервитута
- - граница сооружения - ВЛ 110 кВ Фосфоритная-1/ Нарвская-4 (Кадастровый номер 47:15:0000000:14467)

Подпись _____



Дата "13" марта 2024 г



47:22:0144001

Ленинградская область
Волосовский муниципальный район
Бегуницкое сельское поселение

47:22:0160001

325 :17
ЕЗП 47:22:0000000:393

274

324 :18
ЕЗП 47:22:0000000:393

275

323 :19
ЕЗП 47:22:0000000:393

276

Масштаб 1:2000

Условные обозначения:

- граница публичного сервитута
- граница земельного участка, сведения о котором содержатся в ЕГРН
- воздушная линия электропередач высокого напряжения ВЛ 110кВ
- 47:14:0602004 - номер кадастрового квартала
- граница кадастрового квартала
- :11 - обозначение земельного участка, сведения о котором содержатся в ЕГРН
- 3 - обозначение характерных точек границы публичного сервитута
- граница сооружения - ВЛ 110 кВ Фосфоритная-1/ Нарвская-4 (Кадастровый номер 47:15:0000000:14467)

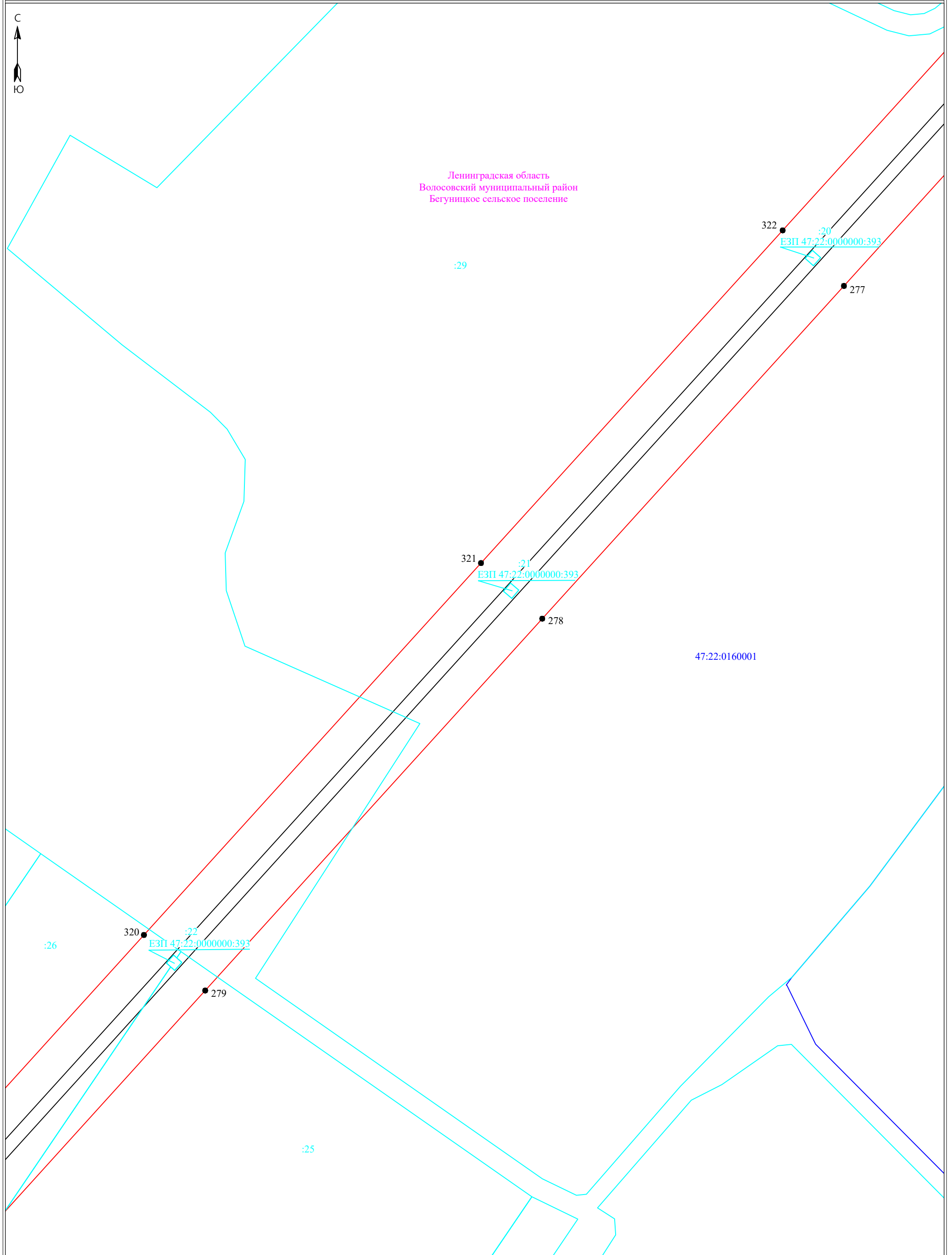
Подпись _____



Дата "13" марта 2024 г



Ленинградская область
Волосовский муниципальный район
Бегуницкое сельское поселение



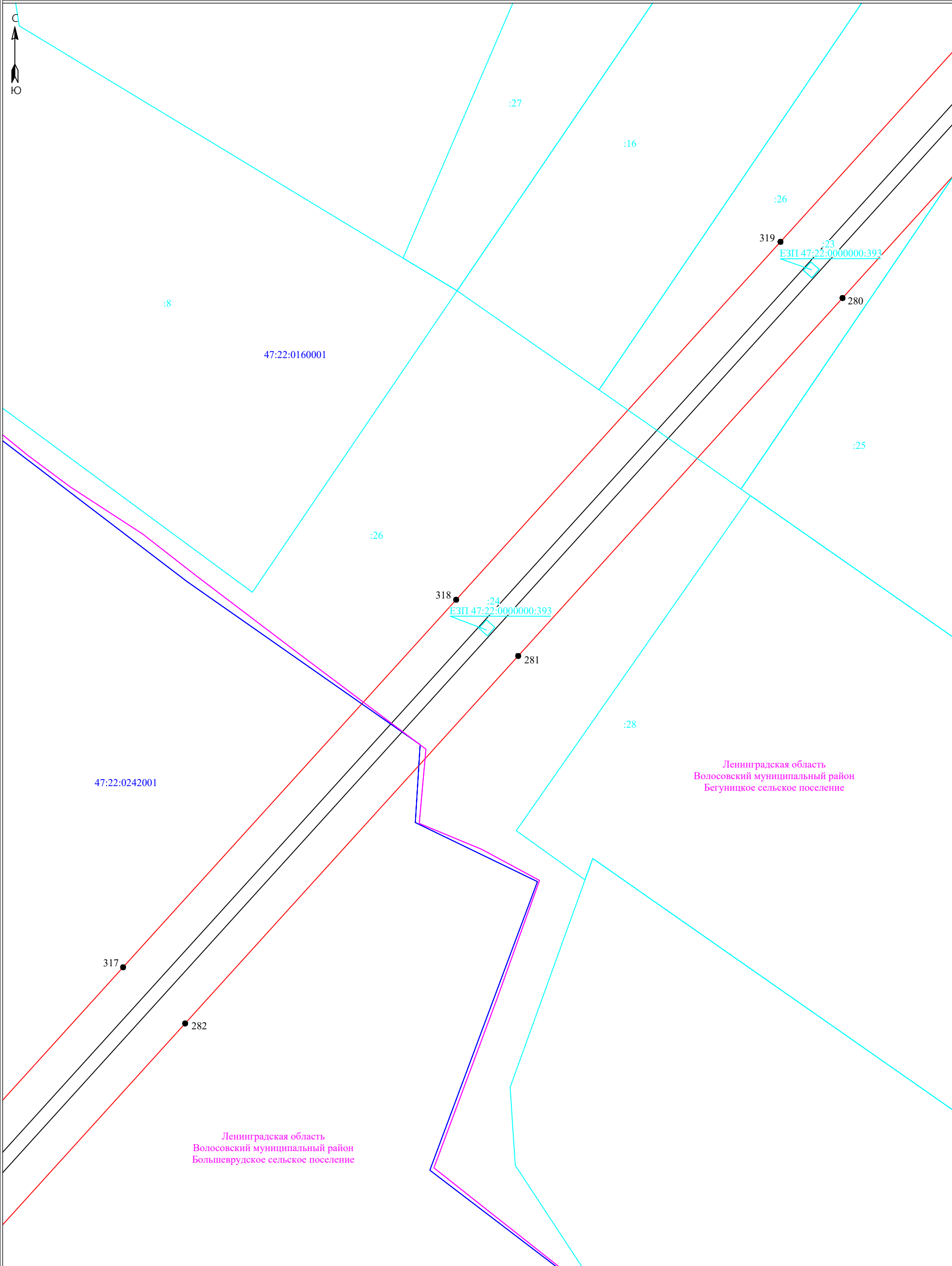
Условные обозначения:

- граница публичного сервитута
- граница земельного участка, сведения о котором содержатся в ЕГРН
- воздушная линия электропередач высокого напряжения ВЛ 110кВ
- 47:14:0602004 - номер кадастрового квартала
- граница кадастрового квартала
- :11 - обозначение земельного участка, сведения о котором содержатся в ЕГРН
- 3 - обозначение характерных точек границы публичного сервитута
- — граница сооружения - ВЛ 110 кВ Фосфоритная-1/ Нарвская-4 (Кадастровый номер 47:15:0000000:14467)

Масштаб 1:2000



Подпись _____ Дата "13" марта 2024 г



Ленинградская область
Волосовский муниципальный район
Бегуницкое сельское поселение

Ленинградская область
Волосовский муниципальный район
Большевердское сельское поселение

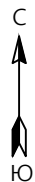
Условные обозначения:

- граница публично сервитута
- граница земельного участка, сведения о котором содержатся в ЕГРН
- воздушная линия электропередач высокого напряжения ВЛ 110кВ
- 47:14:0602004 - номер кадастрового квартала
- граница кадастрового квартала
- :11 - обозначение земельного участка, сведения о котором содержатся в ЕГРН
- 3 - обозначение характерных точек границы публично сервитута
- — граница сооружения - ВЛ 110 кВ Фосфоритная-1/ Нарвская-4 (Кадастровый номер 47:15:0000000:14467)

Масштаб 1:2000




Подпись _____ Дата "13" марта 2024 г



Ленинградская область
Волосовский муниципальный район
Большеврудское сельское поселение

47:22:0242001



Условные обозначения:

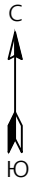
Масштаб 1:2000

- граница публичного сервитута
- граница земельного участка, сведения о котором содержатся в ЕГРН
- воздушная линия электропередач высокого напряжения ВЛ 110кВ
- 47:14:0602004 - номер кадастрового квартала
- граница кадастрового квартала
- обозначение земельного участка, сведения о котором содержатся в ЕГРН
- обозначение характерных точек границы публичного сервитута
- граница сооружения - ВЛ 110 кВ Фосфоритная-1/ Нарвская-4 (Кадастровый номер 47:15:0000000:14467)

Подпись _____




Дата "13" марта 2024 г











Ленинградская область
Волосовский муниципальный район
Большеврудское сельское поселение

47:22:0242001



Условные обозначения:

-  - граница публичного сервитута
-  - граница земельного участка, сведения о котором содержатся в ЕГРН
-  - воздушная линия электропередач высокого напряжения ВЛ 110кВ
-  - номер кадастрового квартала
-  - граница кадастрового квартала
-  - обозначение земельного участка, сведения о котором содержатся в ЕГРН
-  - обозначение характерных точек границы публичного сервитута
-  - граница сооружения - ВЛ 110 кВ Фосфоритная-1/ Нарвская-4 (Кадастровый номер 47:15:0000000:14467)

Масштаб 1:2000

Подпись _____



Дата "13" марта 2024 г



Ленинградская область
Волосовский муниципальный район
Большеврудское сельское поселение

47:22:0242001

310

289

309








290

308

291

Условные обозначения:

Масштаб 1:2000

-  - граница публичного сервитута
-  - граница земельного участка, сведения о котором содержатся в ЕГРН
-  - воздушная линия электропередач высокого напряжения ВЛ 110кВ
- 47:14:0602004 - номер кадастрового квартала
-  - граница кадастрового квартала
-  - обозначение земельного участка, сведения о котором содержатся в ЕГРН
-  - обозначение характерных точек границы публичного сервитута
-  - граница сооружения - ВЛ 110 кВ Фосфоритная-1/ Нарвская-4 (Кадастровый номер 47:15:0000000:14467)

Подпись _____



Дата "13" марта 2024 г



Ленинградская область
Волосовский муниципальный район
Большеврудское сельское поселение

47:22:0242001

307

292








306

293

305

294

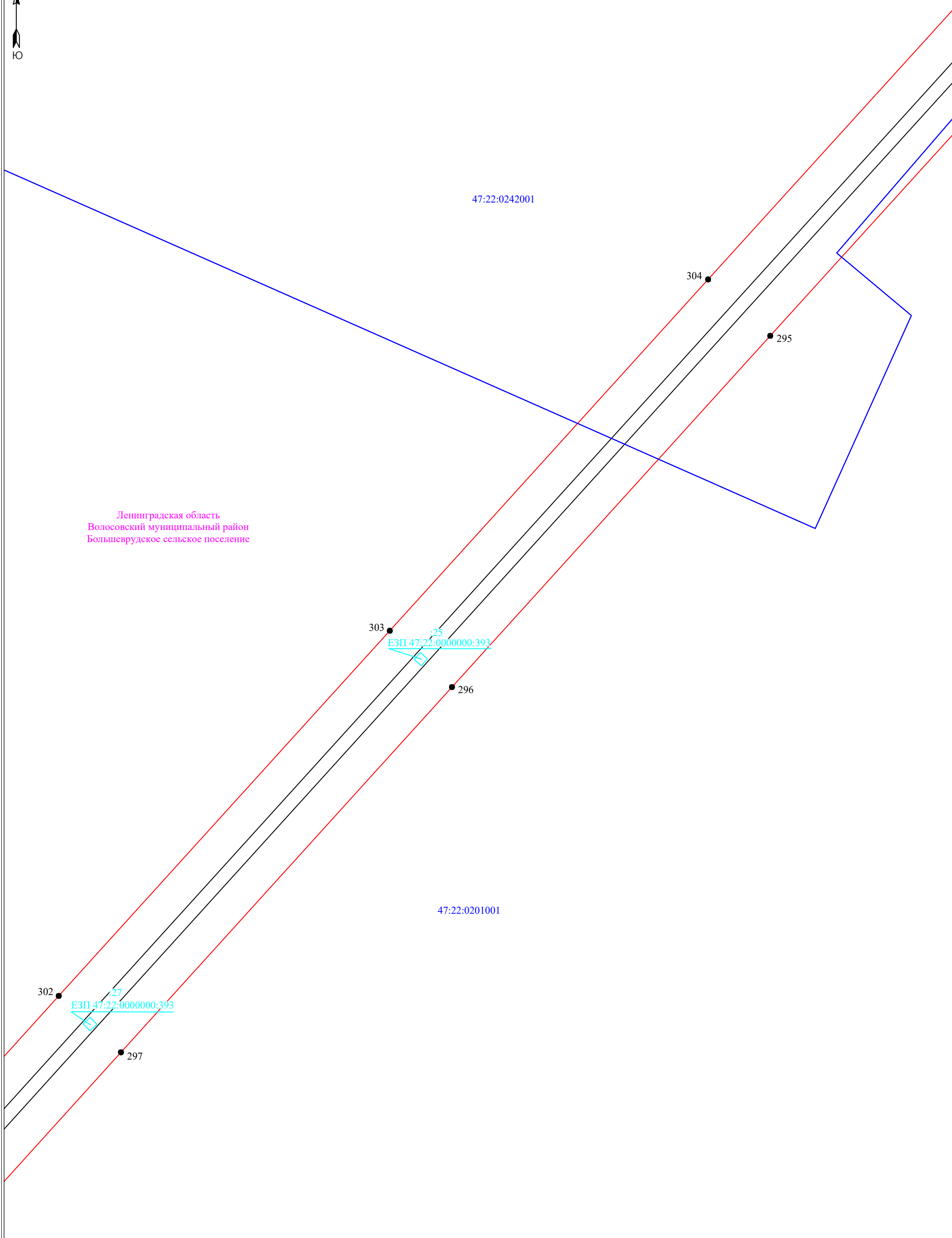
Условные обозначения:

-  - граница публичного сервитута
-  - граница земельного участка, сведения о котором содержатся в ЕГРН
-  - воздушная линия электропередач высокого напряжения ВЛ 110кВ
- 47:14:0602004 - номер кадастрового квартала
-  - граница кадастрового квартала
-  - граница земельного участка, сведения о котором содержатся в ЕГРН
-  - обозначение характерных точек границы публичного сервитута
-  - граница сооружения - ВЛ 110 кВ Фосфоритная-1/ Нарвская-4 (Кадастровый номер 47:15:0000000:14467)

Масштаб 1:2000



Подпись _____ Дата "13" марта 2024 г



Ленинградская область
Волосовский муниципальный район
Большевердское сельское поселение

Условные обозначения:

- - граница публичного сервитута
- - граница земельного участка, сведения о котором содержатся в ЕГРН
- - воздушная линия электропередач высокого напряжения ВЛ 110кВ
- - номер кадастрового квартала
- - граница кадастрового квартала
- :11 - обозначение земельного участка, сведения о котором содержатся в ЕГРН
- - обозначение характерных точек границы публичного сервитута
- - граница сооружения - ВЛ 110 кВ Фосфоритная-1/ Нарвская-4 (Кадастровый номер 47:15:0000000:14467)

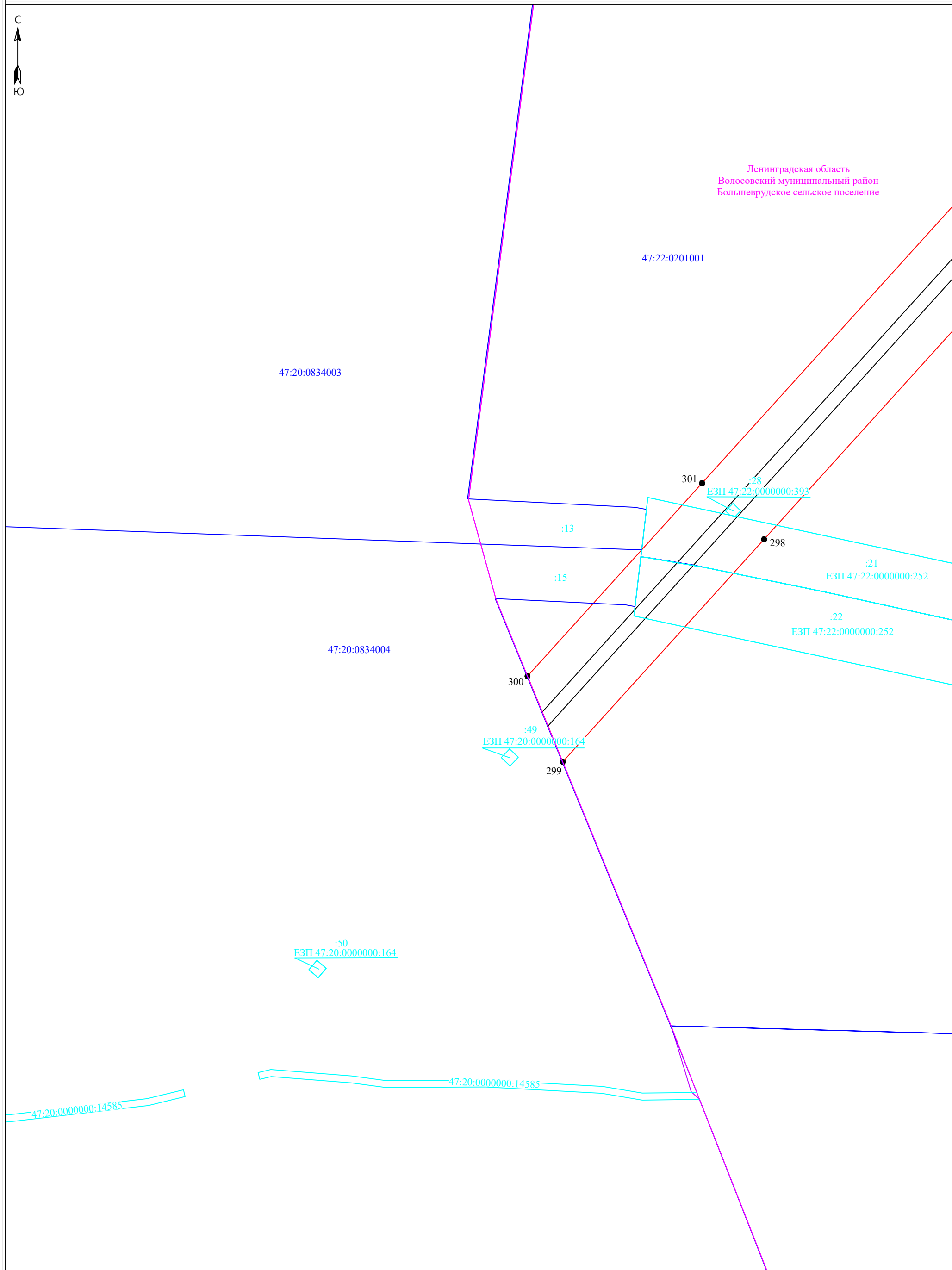
Масштаб 1:2000



Подпись _____ Дата "13" марта 2024 г



Ленинградская область
Волосовский муниципальный район
Большевердское сельское поселение



Условные обозначения:

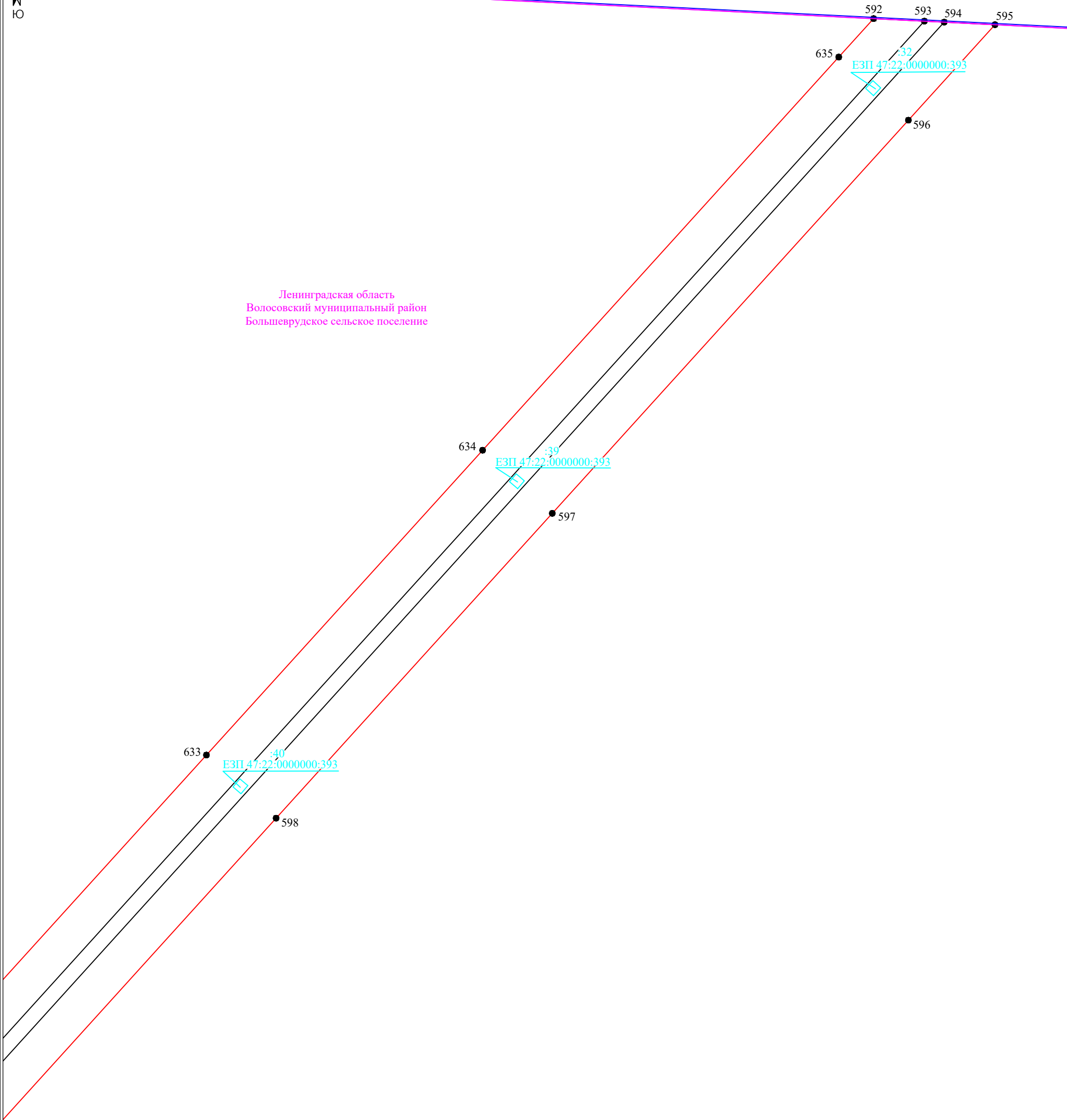
Масштаб 1:2000

- - граница публичного сервитута
- - граница земельного участка, сведения о котором содержатся в ЕГРН
- - воздушная линия электропередач высокого напряжения ВЛ 110кВ
- 47:14:0602004 - номер кадастрового квартала
- - граница кадастрового квартала
- :11 - обозначение земельного участка, сведения о котором содержатся в ЕГРН
- 3 - обозначение характерных точек границы публичного сервитута
- — - граница сооружения - ВЛ 110 кВ Фосфоритная-1/ Нарвская-4 (Кадастровый номер 47:15:0000000:14467)

Подпись _____



Дата "13" марта 2024 г



Ленинградская область
Волосовский муниципальный район
Большевурдское сельское поселение

Условные обозначения:

Масштаб 1:2000

- граница публичного сервитута
- граница земельного участка, сведения о котором содержатся в ЕГРН
- воздушная линия электропередач высокого напряжения ВЛ 110кВ
- 47:14:0602004 - номер кадастрового квартала
- граница кадастрового квартала
- обозначение земельного участка, сведения о котором содержатся в ЕГРН
- обозначение характерных точек границы публичного сервитута
- граница сооружения - ВЛ 110 кВ Фосфоритная-1/ Нарвская-4 (Кадастровый номер 47:15:0000000:14467)

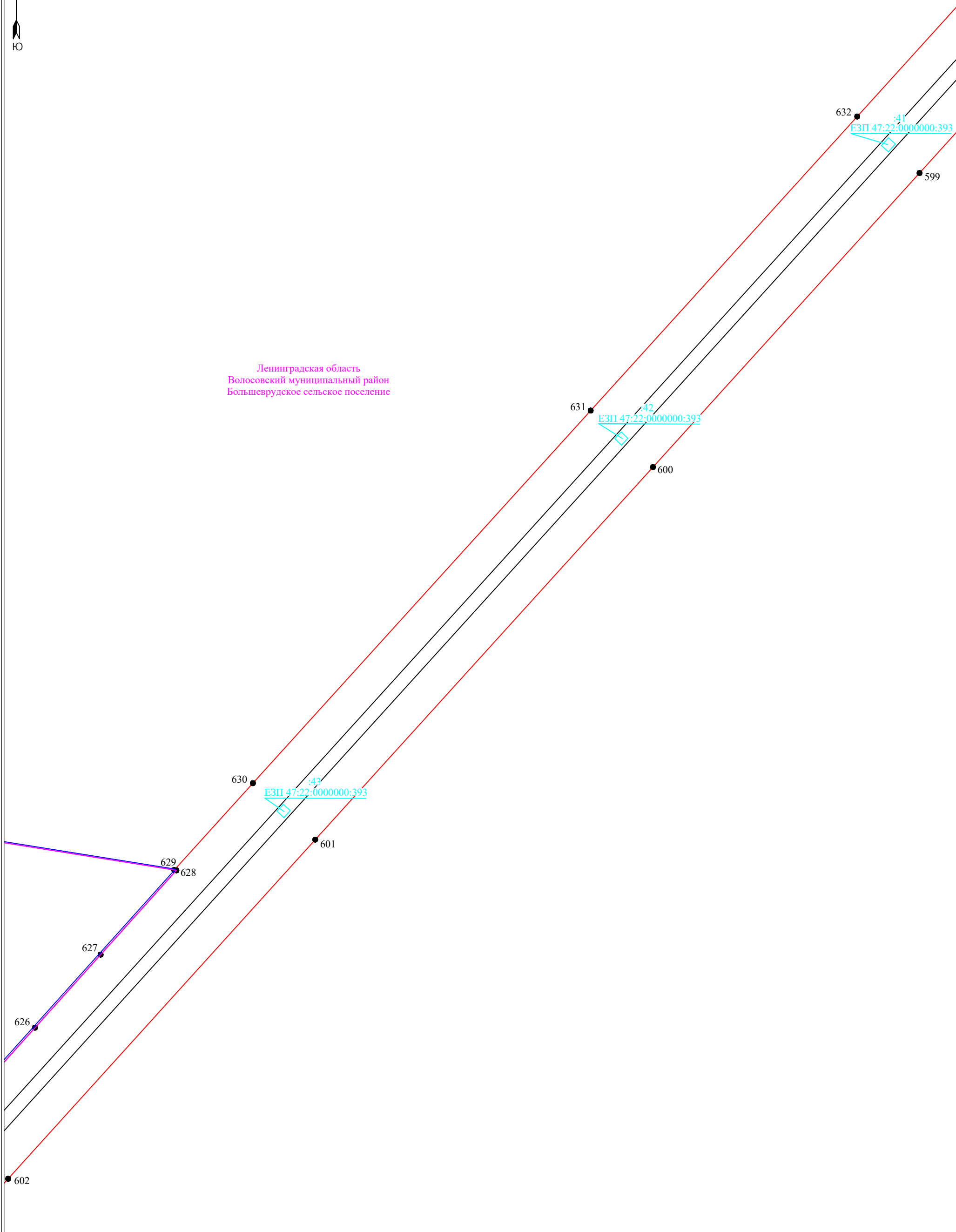
Подпись _____



Дата "13" марта 2024 г



Ленинградская область
Волосовский муниципальный район
Большевердское сельское поселение



Условные обозначения:

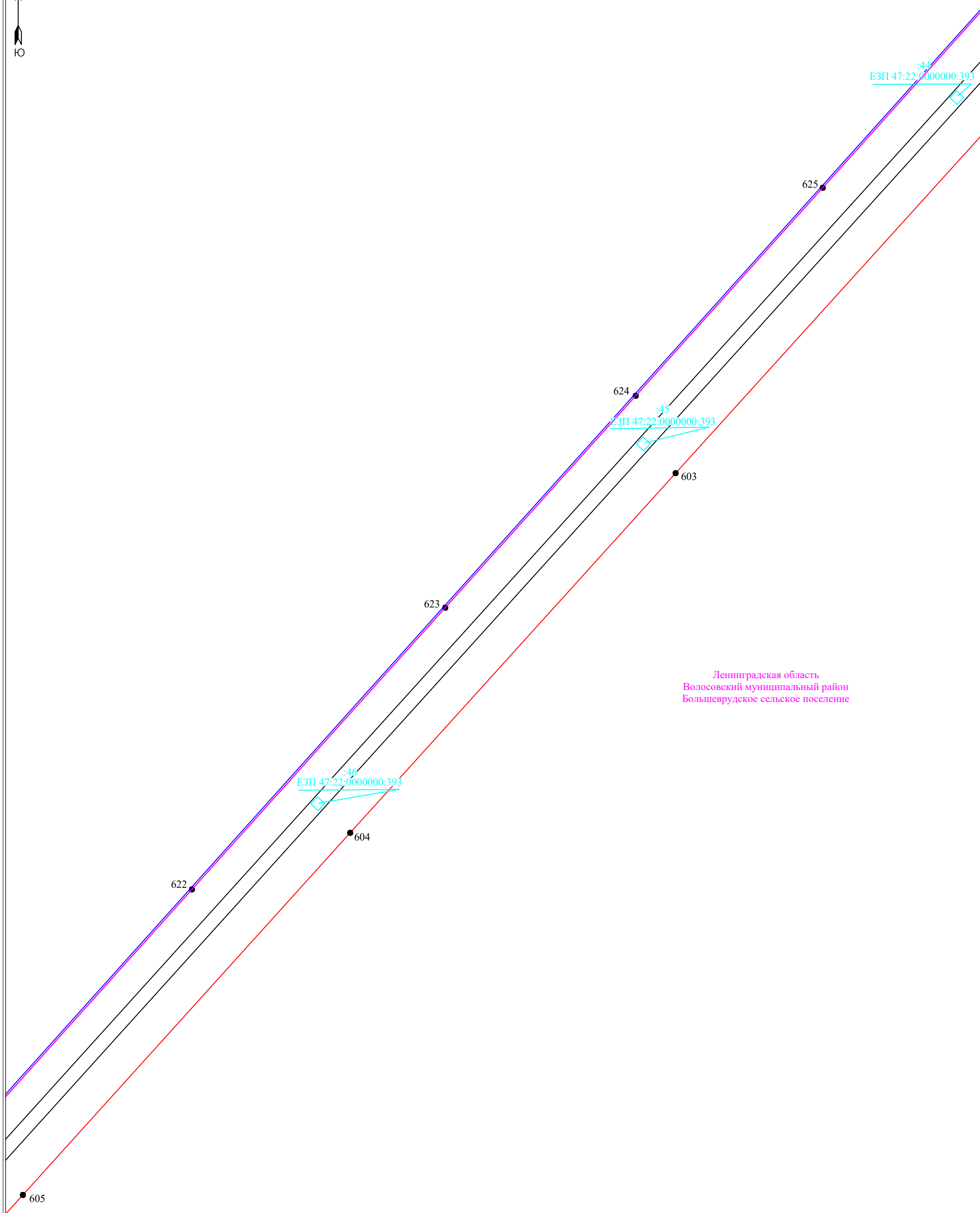
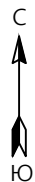
Масштаб 1:2000

- - граница публично сервитута
- - граница земельного участка, сведения о котором содержатся в ЕГРН
- - воздушная линия электропередач высокого напряжения ВЛ 110кВ
- 47:14:0602004 - номер кадастрового квартала
- - граница кадастрового квартала
- - обозначение земельного участка, сведения о котором содержатся в ЕГРН
- - обозначение характерных точек границы публично сервитута
- - граница сооружения - ВЛ 110 кВ Фосфоритная-1/ Нарвская-4 (Кадастровый номер 47:15:0000000:14467)

Подпись _____



Дата "13" марта 2024 г



Ленинградская область
Волосовский муниципальный район
Большевердское сельское поселение

Условные обозначения:

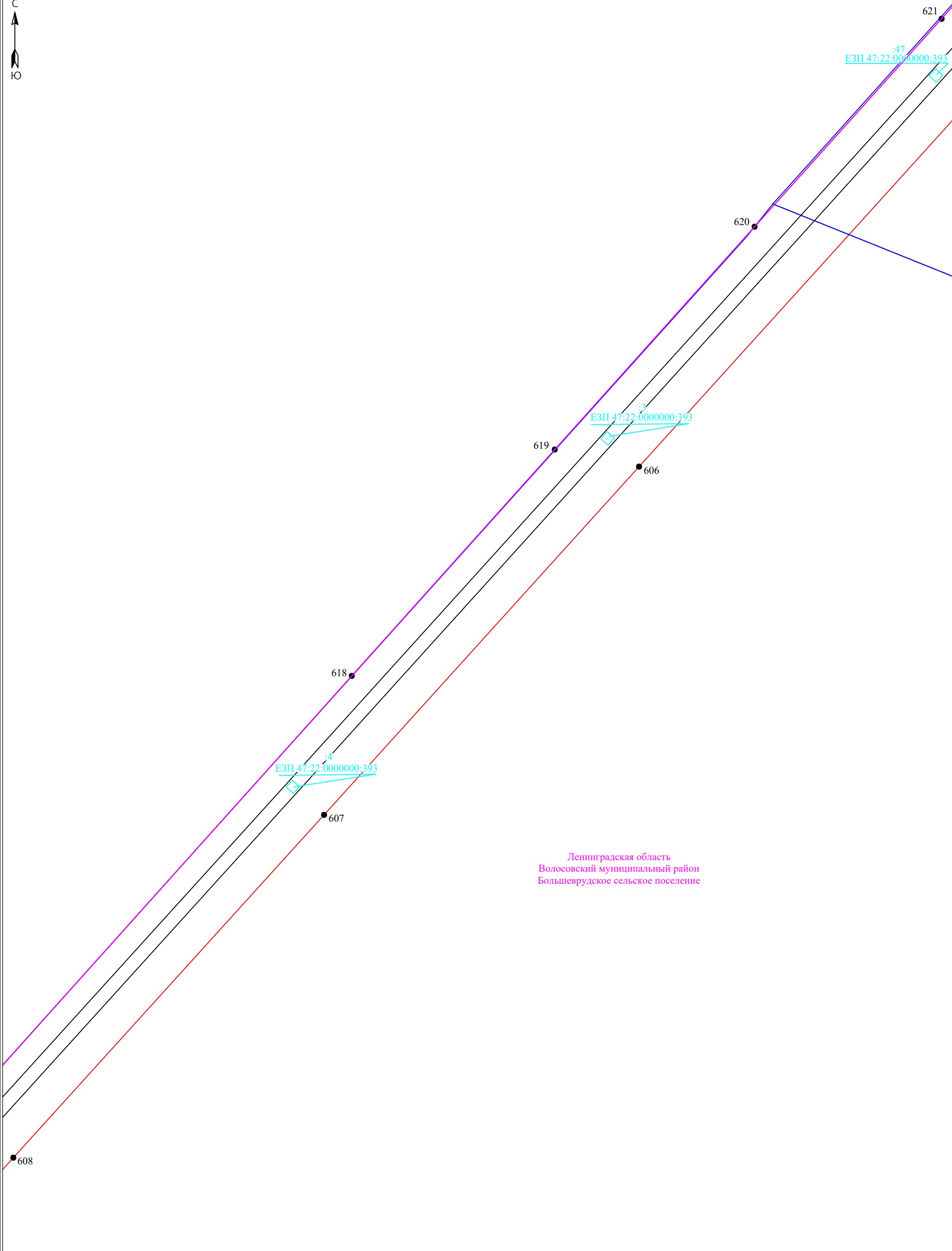
Масштаб 1:2000

- - граница публично сервитута
- - граница земельного участка, сведения о котором содержатся в ЕГРН
- - воздушная линия электропередач высокого напряжения ВЛ 110кВ
- 47:14:0602004 - номер кадастрового квартала
- - граница кадастрового квартала
- :11 - обозначение земельного участка, сведения о котором содержатся в ЕГРН
- 3 - обозначение характерных точек границы публично сервитута
- - граница сооружения - ВЛ 110 кВ Фосфоритная-1/ Нарвская-4 (Кадастровый номер 47:15:0000000:14467)

Подпись _____



Дата "13" марта 2024 г



Ленинградская область
Волосовский муниципальный район
Большеврудское сельское поселение

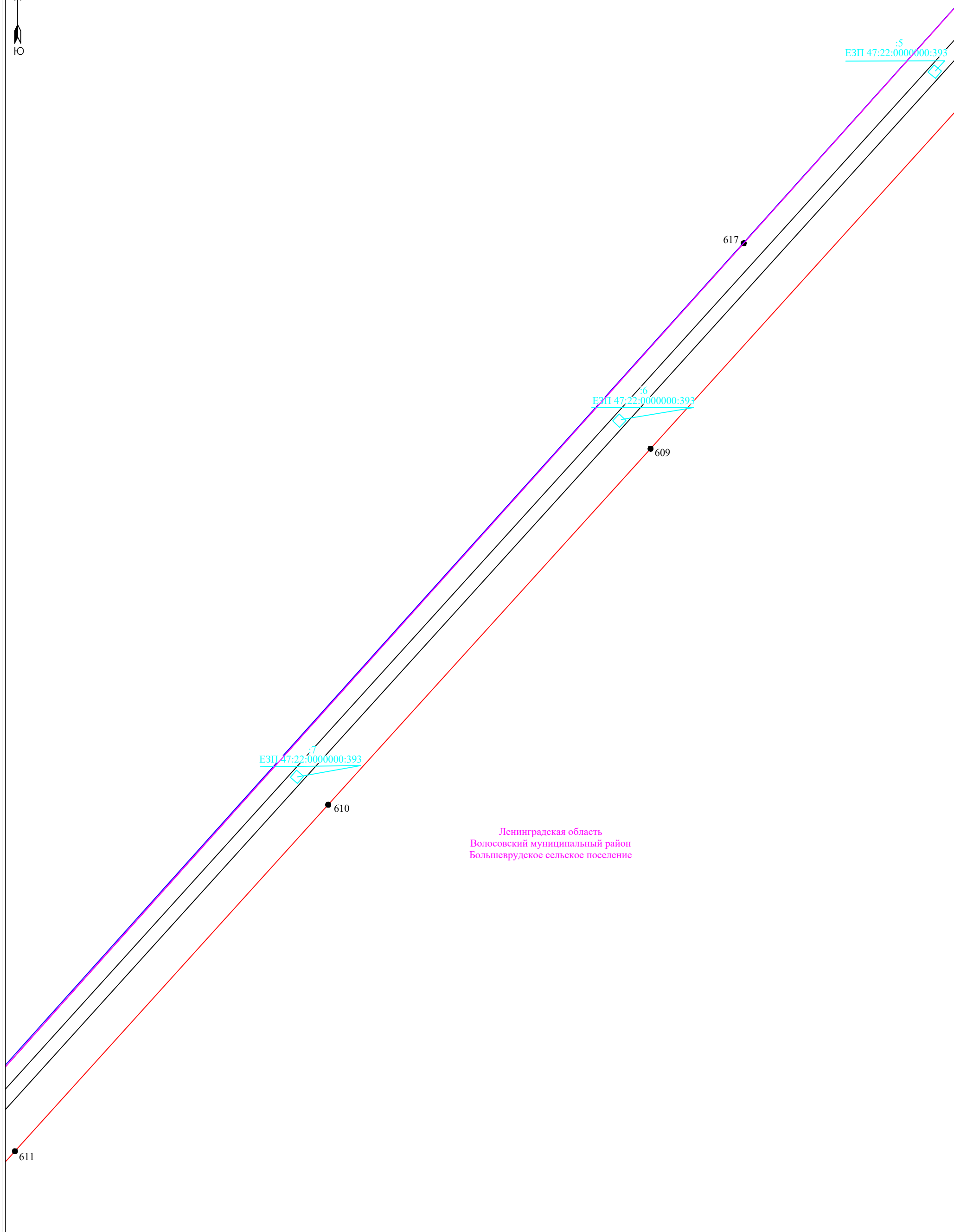
Условные обозначения:

- граница публичного сервитута
- граница земельного участка, сведения о котором содержатся в ЕГРН
- воздушная линия электропередач высокого напряжения ВЛ 110кВ
- 47:14:0602004 - номер кадастрового квартала
- граница кадастрового квартала
- обозначение земельного участка, сведения о котором содержатся в ЕГРН
- обозначение характерных точек границы публичного сервитута
- граница сооружения - ВЛ 110 кВ Фосфоритная-1/ Нарвская-4 (Кадастровый номер 47:15:0000000:14467)

Масштаб 1:2000



Подпись _____ Дата "13" марта 2024 г



Ленинградская область
Волосовский муниципальный район
Большеврудское сельское поселение

Условные обозначения:

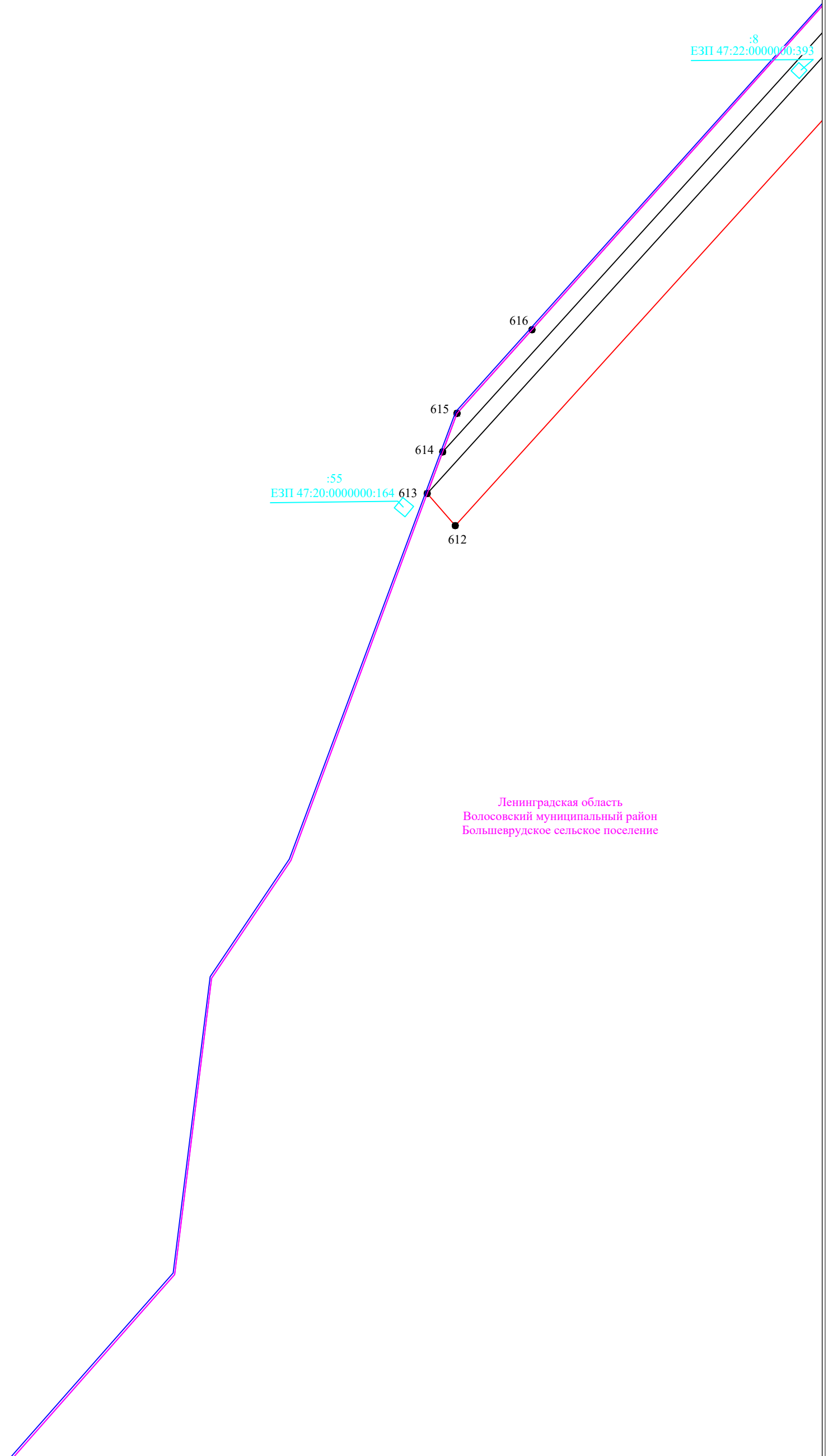
Масштаб 1:2000

- - граница публичного сервитута
- - граница земельного участка, сведения о котором содержатся в ЕГРН
- - воздушная линия электропередач высокого напряжения ВЛ 110кВ
- 47:14:0602004 - номер кадастрового квартала
- - граница кадастрового квартала
- :11 - обозначение земельного участка, сведения о котором содержатся в ЕГРН
- 3 - обозначение характерных точек границы публичного сервитута
- - граница сооружения - ВЛ 110 кВ Фосфоритная-1/ Нарвская-4 (Кадастровый номер 47:15:0000000:14467)

Подпись _____










Дата "13" марта 2024 г



Ленинградская область
Волосовский муниципальный район
Большеврудское сельское поселение

Условные обозначения:

-  - граница публичного сервитута
-  - граница земельного участка, сведения о котором содержатся в ЕГРН
-  - воздушная линия электропередач высокого напряжения ВЛ 110кВ
- 47:14:0602004 - номер кадастрового квартала
-  - граница кадастрового квартала
-  - обозначение земельного участка, сведения о котором содержатся в ЕГРН
-  - обозначение характерных точек границы публичного сервитута
-  - граница сооружения - ВЛ 110 кВ Фосфоритная-1/ Нарвская-4 (Кадастровый номер 47:15:0000000:14467)

Масштаб 1:2000

Подпись _____



Дата "13" марта 2024 г