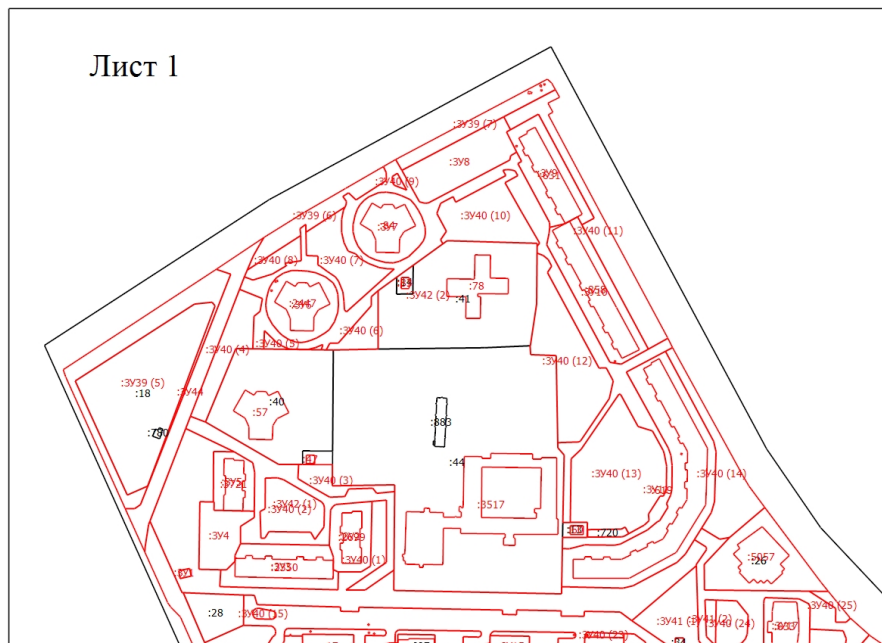


Схема границ земельных участков

Лист 1



Лист 2

Лист 4

Лист 3

Масштаб 1:5000

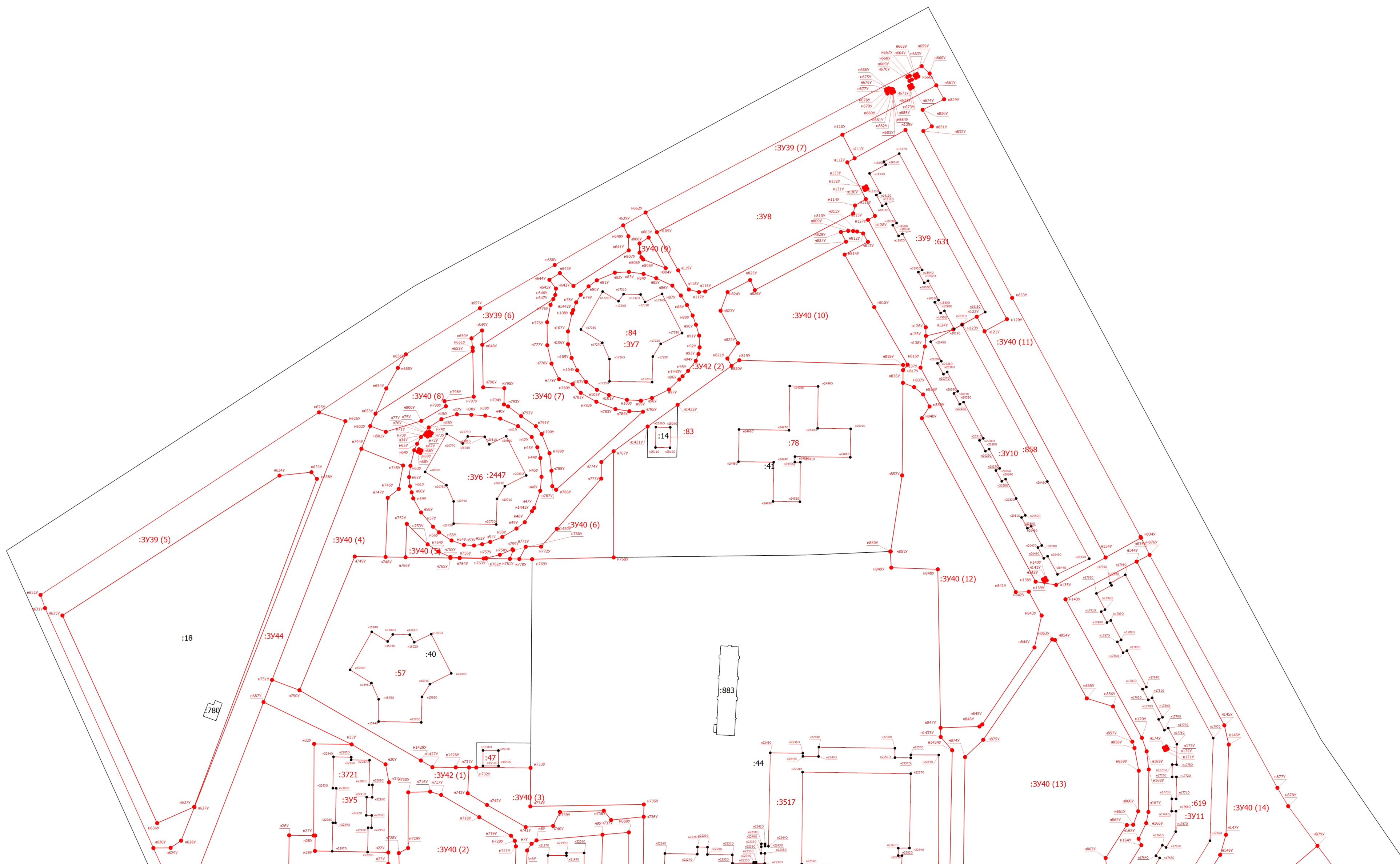
Условные обозначения

— - Часть границы, местоположение которой определено при выполнении кадастровых работ

Схема границ земельных участков

- :10 - Кадастровый номер земельного участка
- :20 - Уточняемый земельный участок
- :3У1 - Образуемый земельный участок
- :780 - Кадастровый номер здания
- :1148 (1) - Обозначение контура здания
- :3У39 (1) - Образуемый контур земельного участка
- - Часть границы, сведения ЕГРН о которой позволяют однозначно определить ее положение на местности
- :46 - Уточняемое здание

Схема границ земельных участков



Масштаб 1:1000

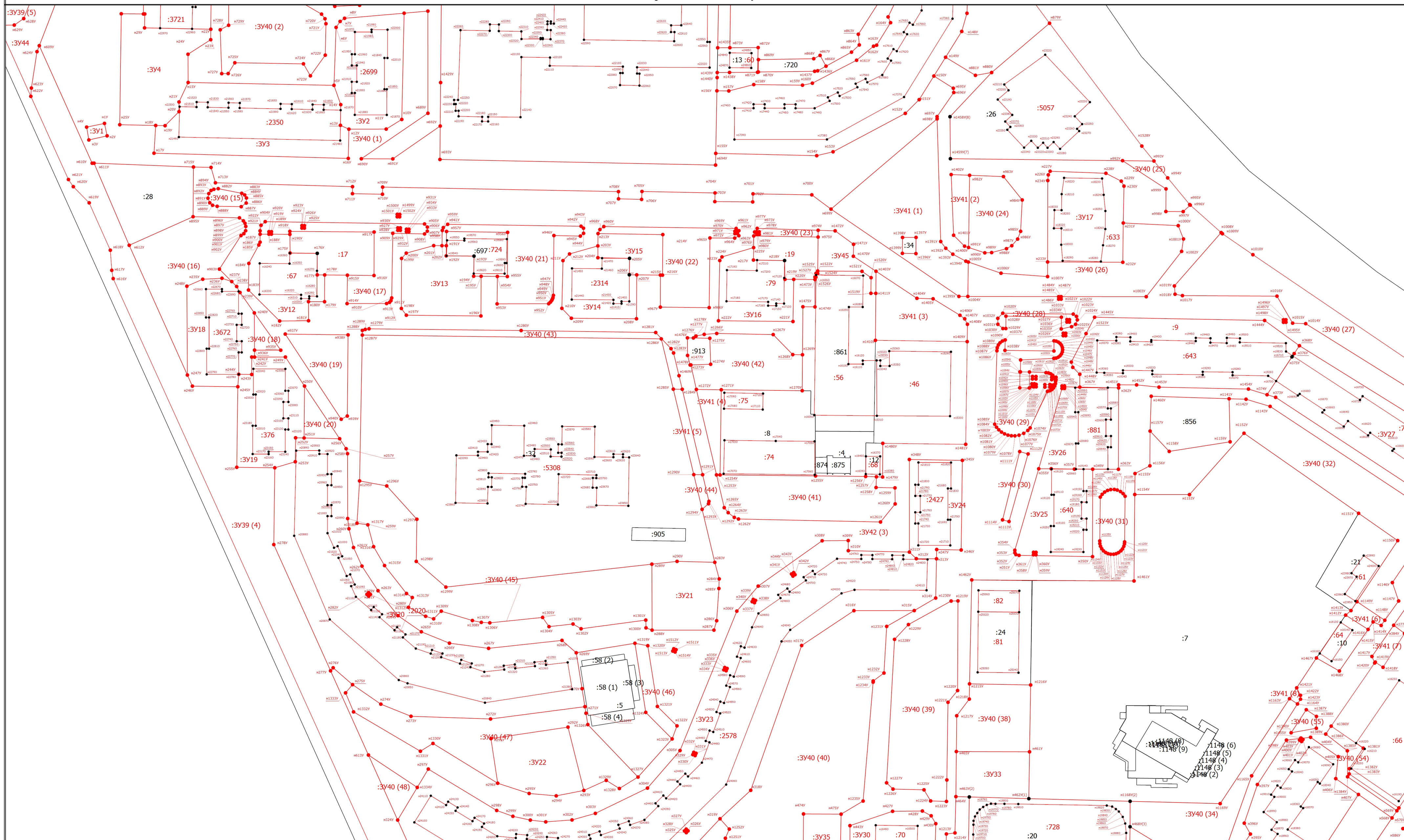
Условные обозначения

- Часть границы, местоположение которой определено при выполнении кадастровых работ
- - Характерная точка границы земельного участка, сведения ЕГРН о которой соответствуют требованиям, установленным в соответствии с частью 13 статьи 22 Федерального закона от 13 июля 2015 г. N 218-ФЗ "О государственной регистрации недвижимости"
- - Характерная точка контура здания, сооружения, объекта незавершенного строительства
- n1У - Обозначение новой характерной точки

Схема границ земельных участков

- :14 - Кадастровый номер земельного участка
- :3У5 - Образуемый земельный участок
- :780 - Кадастровый номер здания
- :47 - Уточняемое здание
- :3У39 (5) - Образуемый контур земельного участка
- - Характерная точка границы земельного участка, сведения о которой отсутствуют в ЕГРН, местоположение которой определено при кадастровых работах (новая характерная точка)

Схема границ земельных участков



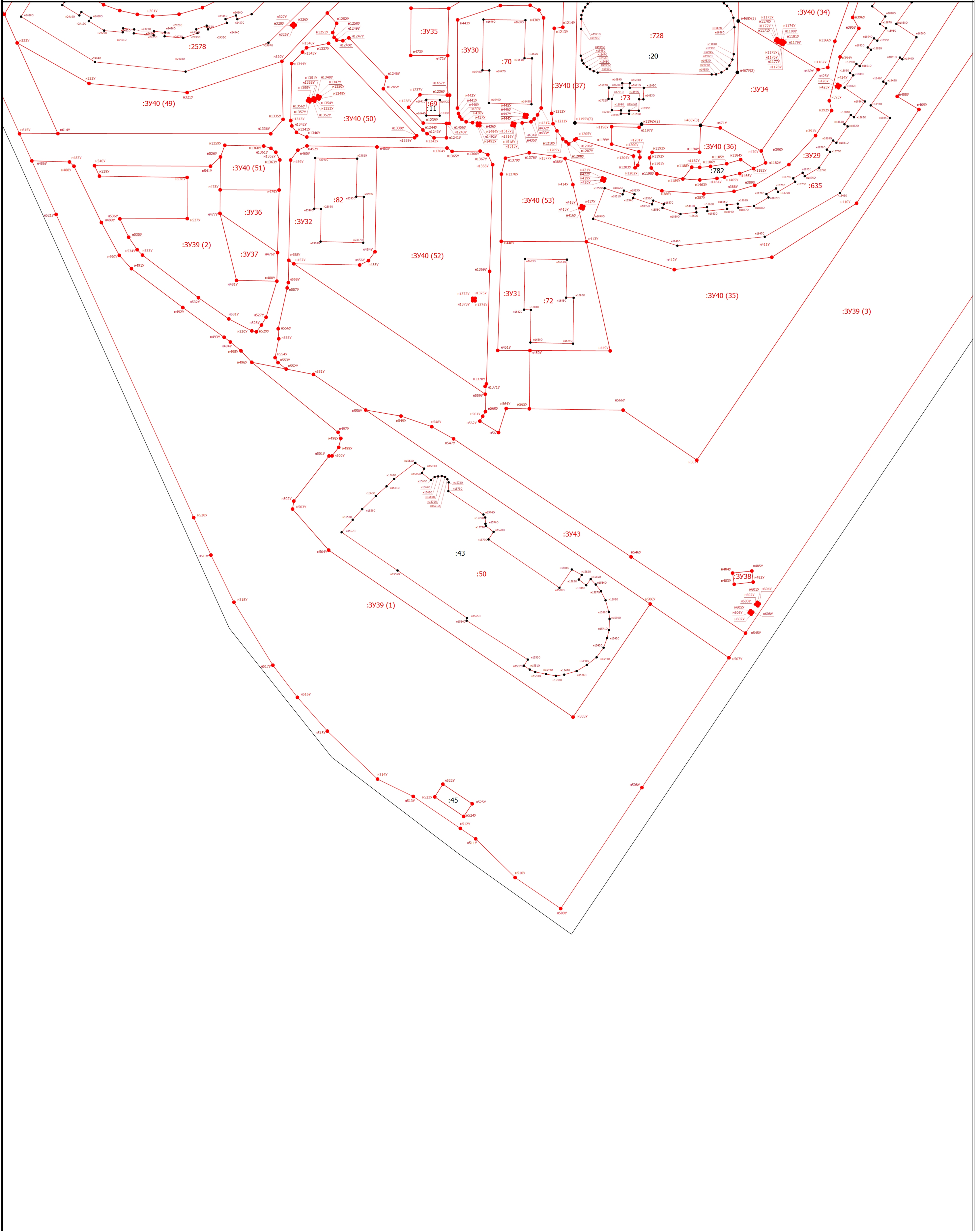
Условные обозначения

- Часть границы, местоположение которой определено при выполнении кадастровых работ
- - Характерная точка границы земельного участка, сведения ЕГРН о которой соответствуют требованиям, установленным в соответствии с частью 13 статьи 22 Федерального закона от 13 июля 2015 г. N 218-ФЗ "О государственной регистрации недвижимости"
- - Характерная точка контура здания, сооружения, объекта незавершенного строительства
- n1Y - Обозначение новой характерной точки

Схема границ земельных участков

- :10 - Кадастровый номер земельного участка
- :20 - Уточняемый земельный участок
- :3У1 - Образуемый земельный участок
- :874 - Кадастровый номер здания
- :46 - Уточняемое здание
- :1148 (1) - Обозначение контура здания
- :3У39 (4) - Образуемый контур земельного участка
 - - Характерная точка границы земельного участка, сведения о которой отсутствуют в ЕГРН, местоположение которой определено при кадастровых работах (новая характерная точка)

Схема границ земельных участков



Масштаб 1:1000

Условные обозначения

- Часть границы, местоположение которой определено при выполнении кадастровых работ
- - Характерная точка границы земельного участка, сведения ЕГРН о которой соответствуют требованиям, установленным в соответствии с частью 13 статьи 22 Федерального закона от 13 июля 2015 г. N 218-ФЗ "О государственной регистрации недвижимости"
- - Характерная точка контура здания, сооружения, объекта незавершенного строительства
- н1У - Обозначение новой характерной точки
- :11 - Кадастровый номер земельного участка
- :20 - Уточняемый земельный участок

Схема границ земельных участков

- :ЗУ29 - образуемый земельный участок
- :ЗУ39 (1) - образуемый контур земельного участка
- - Характерная точка границы земельного участка, сведения о которой отсутствуют в ЕГРН, местоположение которой определено при кадастровых работах (новая характерная точка)
- :50 - Уточняемое здание

Схема границ земельных участков

- - Характерная точка контура здания, сооружения, объекта незавершенного строительства
- n1У - Обозначение новой характерной точки
- :10 - Кадастровый номер земельного участка
- :ЗУ27 - Образуемый земельный участок
- :ЗУ40 (27) - Образуемый контур земельного участка
- - Характерная точка границы земельного участка, сведения о которой отсутствуют в ЕГРН, местоположение которой определено при кадастровых работах (новая характерная точка)
- :64 - Уточняемое здание